







LÉGENDE


PROJET

-  Tracé privilégié
-  Tracé considéré
-  Limite de lot
-  Repère topographique
-  Forage
-  Numéro de forage

SOURCES :

- Johnston - Vermette / PHB, 2006
- Plan PSL-P16-4-11-5-10-002.dwg

Échelle graphique



Projet: PIPELINE SAINT-LAURENT
 Titre: Secteur de la Rivière Pénin

Préparé par: Pierre-Yves Michon, ing. f. Dessiné par: P. Fontaine, dess. / N. Bousquet, B. Des. Env. Vérifié par: Pierre-Yves Michon, ing. f.

UDA Groupe Conseil UDA inc.
 Agriculture, foresterie et environnement

Figure: **2** Ech. approx.: 1:10 000
 PSL-P16-4-11-5-10-002-2006_fg2.dwg Date: Sept. 2006 Dossier: 04-3325-03