
















# Analyse du paysage

## Légende

### Éléments d'analyse




-  Élément de discordance visuelle
-  Zone de bruit élevé du trafic routier
-  Repère anthropique perçu de la route
-  Repère anthropique perçu de la rivière
-  Repère anthropique perçu de la route et de la rivière
-  Repère topographique
-  Ligne de force du relief
-  Limite d'unité de paysage
-  Identificateur de l'unité de paysage

### Types de vues




-  Vues fermées
-  Vues panoramiques
-  Vues ponctuelles
-  Vues filtrées
-  Vues ouvertes
-  Identificateur de la vue

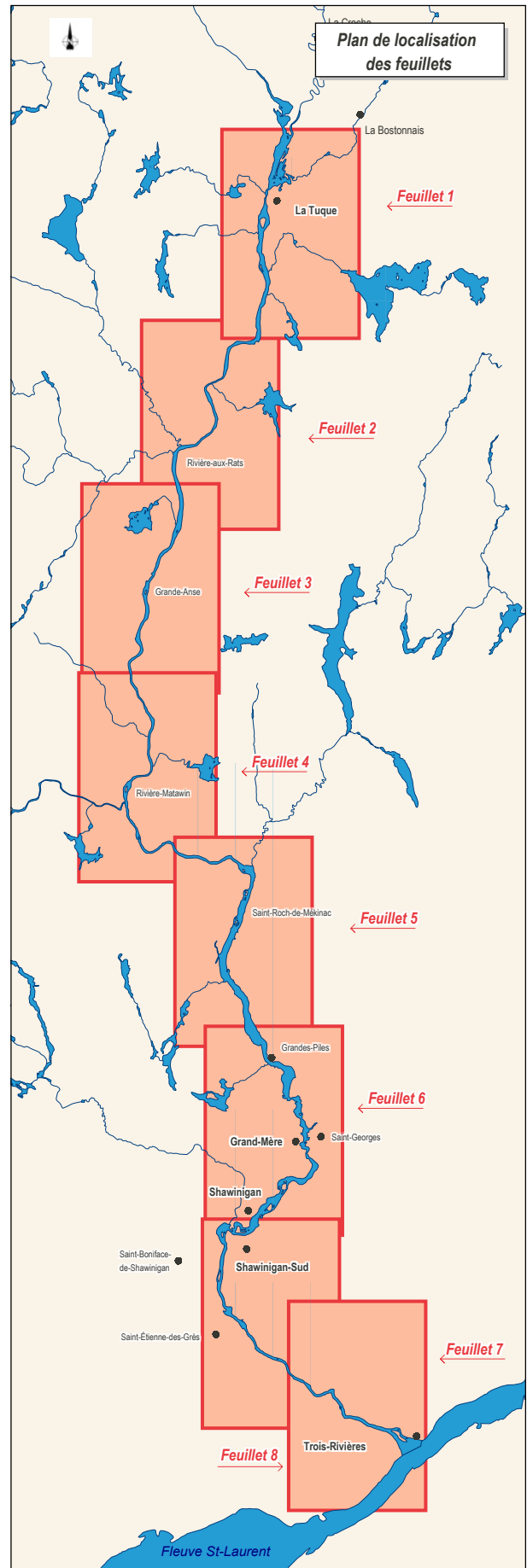
### Impressions visuelles

#### Route

-  Impressions positives
-  Impressions partagées
-  Impressions négatives

#### Rivière

-  Impressions positives
-  Impressions partagées
-  Impressions négatives



Sources : BNDT, feuillets 31 P/07, 31 P/02, 31 I/15, 31 I/10, 31 I/07, 1 : 50 000  
 Sa Majesté la Reine du Chef du Canada,  
 Reproduit avec la permission de ressources naturelles Canada.