

ANNEXE L
ÉLÉMENTS ARCHITECTURAUX ET CULTURELS



Rimouski, le 3 juillet 2008

Monsieur Antoine Saint-Laurent
Urbanisme – Développement immobilier
CIMA+
740, rue Notre-Dame Ouest, bureau 900
Montréal (Québec) H3C 3X6

Objet : Demande d'information – Étude d'impact – La Pointe de Rivière-du-Loup

Monsieur,

En réponse à votre demande d'information, et après consultation de la banque informatisée de l'Inventaire des sites archéologiques du Québec, nous vous informons qu'il y a six sites archéologiques répertoriés dans les limites de la ville de Rivière-du-Loup. Vous trouverez ci-joint la description sommaire et la localisation de chacun de ces sites.

Nous vous rappelons que l'Inventaire des sites archéologiques du Québec ne représente que le potentiel archéologique connu suite aux recherches effectuées jusqu'à présent. Pour compléter ces informations, nous vous invitons à contacter un archéologue ou une firme d'archéologues qui vous fournira un avis professionnel sur le potentiel archéologique du territoire visé par le projet mentionné en titre. L'avis indiquera aussi les modalités à suivre s'il existe un potentiel ou non.

Il existe deux biens culturels protégés par le Ministère à Rivière-du-Loup soit le site historique du Domaine seigneurial Fraser et l'Édifice de la Banque-de-Montréal. La Municipalité a également protégé plusieurs bâtiments sur son territoire en vertu des pouvoirs que lui confère la Loi sur les biens culturels. Elle a de plus réalisé, en 2001, un inventaire du patrimoine bâti incluant le secteur de la Pointe et en 2006, une caractérisation et une évaluation des paysages de ce secteur. Bien qu'aucun bâtiment situé dans le secteur de la Pointe ne possède un statut juridique de protection, ces deux études démontrent le grand intérêt patrimonial du secteur de la Pointe, tant pour la qualité de son architecture que de ses paysages. Pour obtenir des renseignements complémentaires sur ces études, je vous invite à communiquer avec M. Denis Boucher, à la Ville de Rivière-du-Loup, au numéro de téléphone suivant : 418 867-6616.

Je vous invite également à consulter le répertoire du patrimoine culturel du Québec accessible sur notre site Internet à l'adresse suivante : www.patrimoine-culturel.gouv.qc.ca.

Veuillez agréer, Monsieur, l'expression de mes sentiments les meilleurs.

Euchariste Morin
Agent de développement culturel

p. j.

Site archéologique (ISAG1110)

Description 1 | Description 2 | Notes

Description du site

Inventaire
 Pre-inventaire

Borden: Nom:

Date: Latitude: Longitude:

UTM nord: UTM est: NAD: Carte: RDE:

Photo aérienne: Municipalité: M.R.C.:

R.A.: Comté:

Canton: Lot: Rang: Statut:

Propriétaire: légal:

Localisation informelle:

Description 1 Description 2 Notes

Description du site

- Inventaire
- Pré-inventaire

Borden	<input type="text" value="CKE-2"/>	Nom	<input type="text" value="Four"/>		
Date	<input type="text" value="2004-08-13"/>	Latitude	<input type="text" value="47-48-36"/>	Longitude	<input type="text" value="69-35-06"/>
UTM nord	<input type="text" value="5295349"/>	UTM est	<input type="text" value="456202"/>	NAD	<input type="text" value="83"/>
		Carte	<input type="text" value="21 N/13"/>	RDE	<input type="text" value="8571"/>
Photo aérienne	<input type="text"/>	Municipalité	<input type="text" value="Rivière-du-Loup"/>	M.R.C.	<input type="text" value="Rivière-du-Loup"/>
R.A.	<input type="text" value="Bas-Saint-Laurent"/>	Comté	<input type="text" value="Rivière-du-Loup"/>		
Canton	<input type="text" value="aucun"/>	Lot	<input type="text"/>	Rang	<input type="text"/>
Propriétaire	<input type="text" value="Privé"/>	Statut	<input type="text"/>		
		légal	<input type="text"/>		
Localisation informelle	<input type="text" value="Près du golf de Saint-Patrice."/>				

- Notes
- Recommandations
- Types de site
- Structures
- Analyses
- Sources
- Travaux
- Datations
- Tracés
- Artéfacts
- Collections
- Bibliographie

Description du site

- Inventaire
- Pre-inventaire

Borden	<input type="text" value="CIE-1"/>	Nom	<input type="text" value="Viel"/>		
Date	<input type="text" value="2003-06-19"/>	Latitude	<input type="text" value="47-50-44"/>	Longitude	<input type="text" value="69-32-03"/>
UTM nord	<input type="text" value="5299273"/>	UTM est	<input type="text" value="460035"/>	NAD	<input type="text" value="83"/>
Carte	<input type="text" value="21 N/13"/>	RDE	<input type="text" value="8627"/>		
Photo aérienne	<input type="text" value="Q63305-102"/>	Municipalité	<input type="text" value="Rivière-du-Loup"/>	M.R.C.	<input type="text" value="Rivière-du-Loup"/>
R.A.	<input type="text" value="Bas-Saint-Laurent"/>	Comté	<input type="text" value="Rivière-du-Loup"/>		
Canton	<input type="text" value="aucun"/>	Lot	<input type="text" value="102b"/>	Rang	<input type="text" value=""/>
Statut légal	<input type="text" value=""/>				
Propriétaire	<input type="text" value="Privé"/>				
Localisation informelle	<input type="text" value="Embouchure de la rivière du Loup."/>				

- | | | | | | |
|----------|-----------------|--------------|------------|-------------|---------------|
| Textiles | Recommandations | Type de site | Structures | Analyses | Sources |
| Travaux | Datations | Traces | Artefacts | Collections | Bibliographie |

Site archéologique (ISAG1110)

Description 1 | Description 2 | Notes

Description du site

Inventaire
 Pre-inventaire

Borden: Nom:

Date: Latitude: Longitude:

UTM nord: UTM est: NAD: Carte: RDE:

Photo aérienne: Municipalité: M.R.C.:

R.A.: Comté:

Canton: Lot: Rang: Statut:

Propriétaire:

Localisation informelle:

Site archéologique (ISAQ1110)

Description 1 Description 2 Notes

Description du site

Inventaire
 Pré-inventaire

Borden: Nom:

Date: Latitude: Longitude:

UTM nord: UTM est: NAD: Carte: RDE:

Photo aérienne: Municipalité: M.R.C.:

R.A.: Comté:

Canton: Lot: Rang: Statut légal:

Propriétaire:

Localisation informelle:

Site archéologique (ISAG1110)

Description 1 | Description 2 | Notes

Description du site

Inventaire
 Pré-inventaire

Borden: Nom:

Date: Latitude: Longitude:

UTM nord: UTM est: NAD: Carte: RDE:

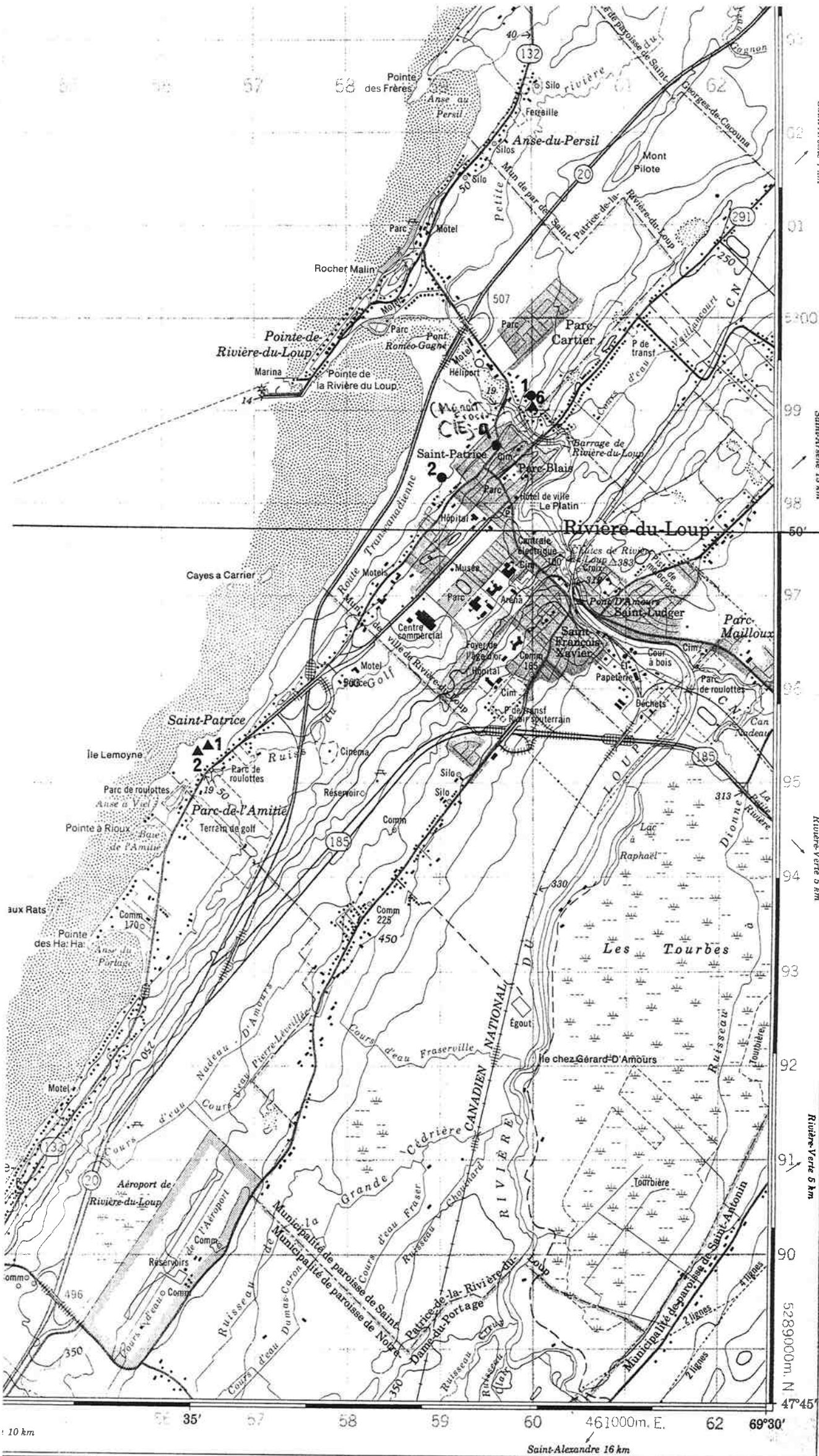
Photo aérienne: Municipalité: M.R.C.:

R.A.: Comté:

Canton: Lot: Rang: Statut légal:

Propriétaire:

Localisation informelle:

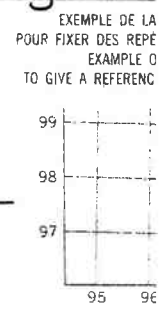


QUADRILLAGE
 TRANSVERSE UNI
 ONE THO
 UNIVERSAL TRANS

DESIGNATION DE
 LA ZONE
 DU QUADRILLAGE
 GRID ZONE DESIGNATION

19 T

CLEj



POINT DE REPÈRE ÉGL
 REFERENCE POINT EGL

ABSCISSE: Noter le chiffre
 du quadrillage immédiat
 du repère:

EASTING: Read number on g
 immediately to left of po

Estimer le nombre de dix
 entre cette ligne et le rep
 Estimate tenths of a squa
 this line eastward to poi

ORDONNÉE: Noter le chiffre
 du quadrillage immédiat
 du repère:

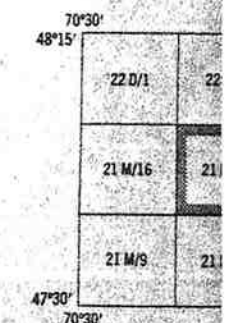
NORTHING: Read number on
 immediately below point:

Estimer le nombre de dix
 entre cette ligne et le rep
 Estimate tenths of a squa
 this line northward to poi

RÉFÉRENCE AU QUADRILLAC
 GRID REFERENCE:

La prochaine référence s
 Nearest similar grid r

CkEj



- Préhistorique
- ▲ Historique euro-qubécois
- Historique amérindien
- Site détruit
- Ⓐ Site du pré-inventaire

Produced by the SURVEYS AND MAPPING BRANCH,
 DEPARTMENT OF ENERGY, MINES AND RESOURCES.
 Updated from aerial photographs taken in 1980 and 1981.
 Culture check 1982. Published in 1984.

Copies may be obtained from the Canada Map Office,
 Department of Energy, Mines and Resources, Ottawa,
 or your nearest map dealer.

© 1984. Her Majesty the Queen in Right of Canada.
 Department of Energy, Mines and Resources.

RIVIÈRE-
 21M
 ÉDITION 3

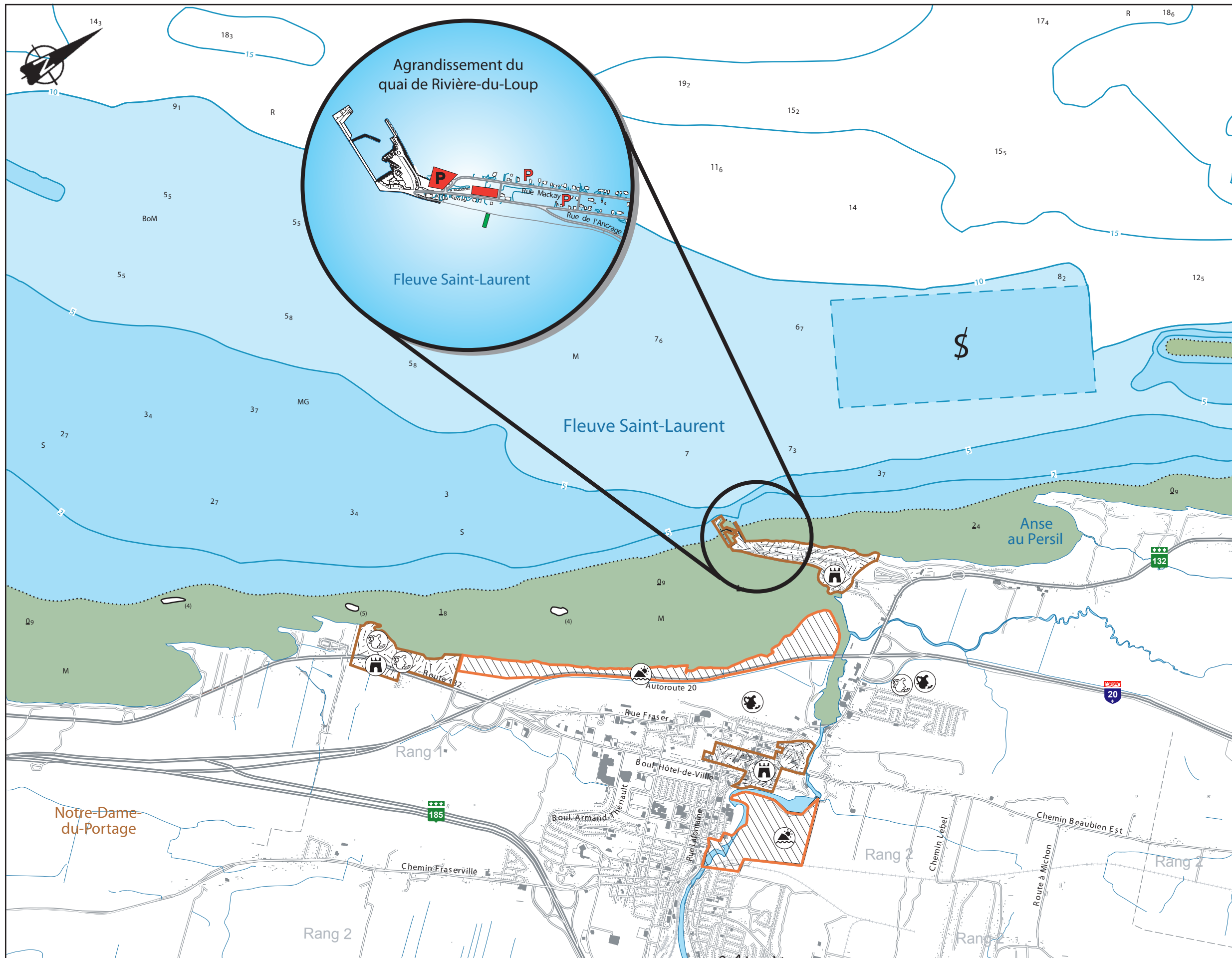









FIGURE 6.2 :
Éléments architecturaux et culturels

-  Territoire d'intérêt naturel
-  Territoire d'intérêt historique
-  Site archéologique préhistorique
-  Site archéologique euro québécois
-  Période d'occupation 1675-1775
-  Période d'occupation 1850-1910
-  Site protégé

Échelle 1 : 40 000
1 500 m 1 000 500 0 0,5 1 km

Avril 2003

Source:
Milieu terrestre: TecSult, 2002
Milieu aquatique: Pêches et Océans Canada, Service hydrographique du Canada, 2001