

ANNEXE G
INVENTAIRE DE LA FAUNE ICHTYENNE
SECTEUR DE RIVIÈRE-DU-LOUP

INVENTAIRE DE LA FAUNE ICHTYENNE DE L'ESTUAIRE MOYEN, SECTEUR DE RIVIÈRE-DU-LOUP, DANS LE CADRE DU PROJET DE RECONSTRUCTION DU QUAI DE RIVIÈRE-DU-LOUP

1. INTRODUCTION

Plusieurs espèces de poisson fréquentent le secteur de Rivière-du-Loup. Dans le but de documenter plus précisément les espèces présentes dans le secteur à l'étude, cinq campagnes de pêche ont été réalisées par l'équipe de Robert Hamelin & associés. Le secteur à l'étude a été inventorié selon le calendrier suivant:

- première campagne de pêche (été): du 20 au 23 juin 2001;
- deuxième campagne de pêche (automne): du 17 au 23 octobre 2001;
- troisième campagne de pêche (printemps): 20 avril 2002;
- quatrième campagne de pêche (printemps): 3 mai 2002;
- cinquième campagne de pêche (printemps): 6 et 7 mai 2002.

2. MÉTHODOLOGIE

Dans la mesure du possible, à chaque campagne, des pêches à la bourolle, au filet maillant et au chalut pélagique ont été réalisées. Les figures 1 et 2 présentent la localisation des stations de pêche, pour chacun des types d'engin utilisés. La figure 1 présente, en plus, un bilan sommaire des captures pour les différents secteurs étudiés.

Au total, dix bourolles ont été installées au pourtour du quai de Rivière-du-Loup (figure 2). Seul ce secteur a été inventorié à l'aide de ce type d'engin de pêche. Quant aux filets maillants, ceux-ci ont été déployés en amont du quai, dans le secteur de l'île Lemoyne, à proximité du quai ainsi qu'en aval du quai, soit dans le secteur de l'anse au Persil. Le nombre de filets expérimentaux, mis en place lors des campagnes de pêche, a varié entre trois et six. Enfin, les traits de chalut ont été effectués dans les mêmes secteurs que les stations de pêche au filet maillant.

De façon générale, les filets expérimentaux ont été positionnés à la surface ainsi qu'à une profondeur variant entre 2 m et 11 m. Quant aux traits de chalut, ceux-ci ont été effectués sur une distance de 1 km, à une profondeur

variant entre 30 cm et 8 m sous la surface; à une vitesse comprise entre 1,9 et 7,8 km/h.

De plus, le 2 mai 2002, des observations ont été recueillies sur la petite rivière du Loup et la rivière du Loup, en amont du secteur d'influence de la marée, afin de valider la présence de frayère (figure 3). La petite rivière du Loup a été remontée sur une distance de plus de 2 km.

3. RÉSULTATS

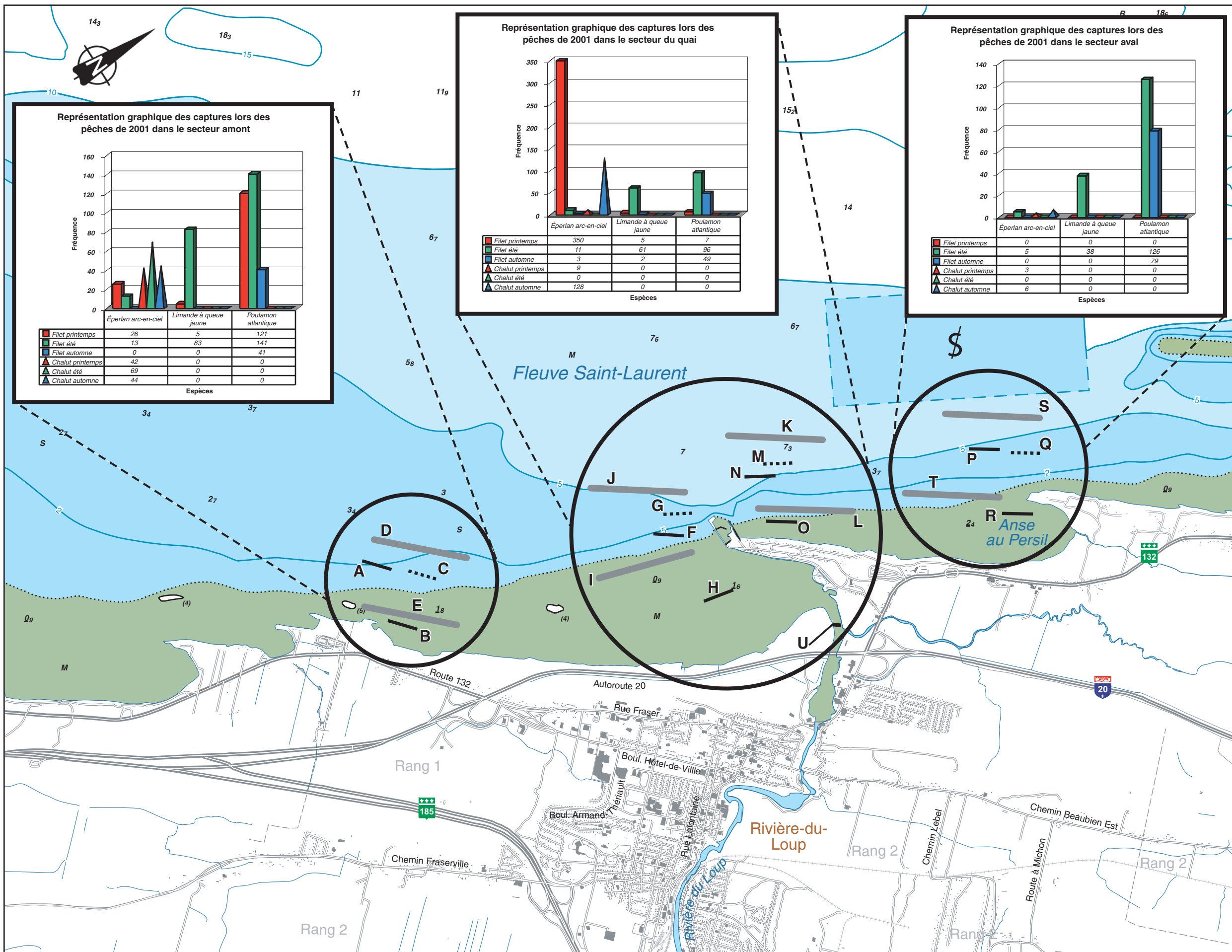
3.1 PÊCHE EXPÉRIMENTALE

Les tableaux 1 à 6 présentent l'intégralité des résultats des campagnes de pêche expérimentale.

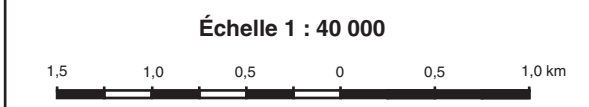
3.2 OBSERVATION SUR LA PETITE RIVIÈRE DU LOUP ET LA RIVIÈRE DU LOUP

Le secteur de la petite rivière du Loup, situé en amont de l'influence de la marée, est caractérisé par la présence de limon recouvrant le substrat et par de faibles courants. Aucune frayère n'y a été observée. Pour ce qui est de la rivière du Loup, le secteur situé entre le pont de la route 138 et la limite de l'influence des marées a été visité. Des œufs d'éperlan arc-en-ciel ont été observés sur les algues filamenteuses recouvrant certaines roches.

FIGURE 1 :
Localisation des stations de pêche
et bilan sommaire des captures



- Q** (dotted line) : Filet de surface
- P** (solid line) : Filet de fond
- S** (thick solid line) : Chalut pélagique



Projet : R00877A-999
 No fichier : QTRAV-TP-El-Fig5-1_StatPeCapt.ai
 Date : Octobre 2008

Source :
 Tiré de "Reconstruction du quai de Rivière-du-Loup", Rapport final,
 Robert Hamelin & Associés Inc., 2004

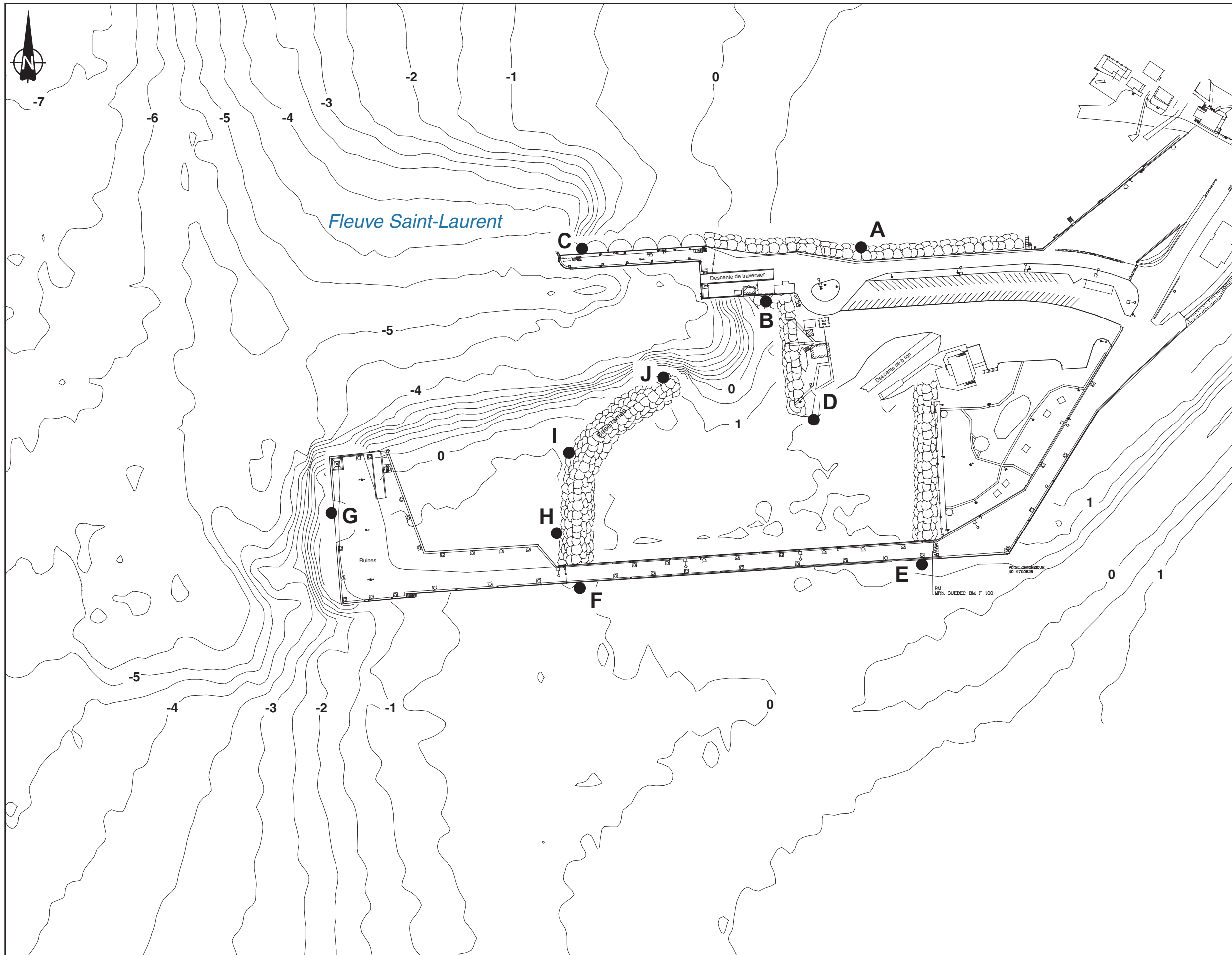
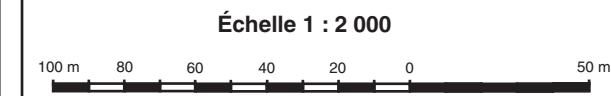


FIGURE 2 :
**Localisation des stations de pêche
avec boulotte**

A
● Boulotte



Projet : R00877A-999
No fichier : QTRAV-TP-EI-Fig5-2_Boulotte.ai
Date : Octobre 2008

Source :
Tiré de "Reconstruction du quai de Rivière-du-Loup", Rapport final,
Robert Hamelin & Associés Inc., 2004

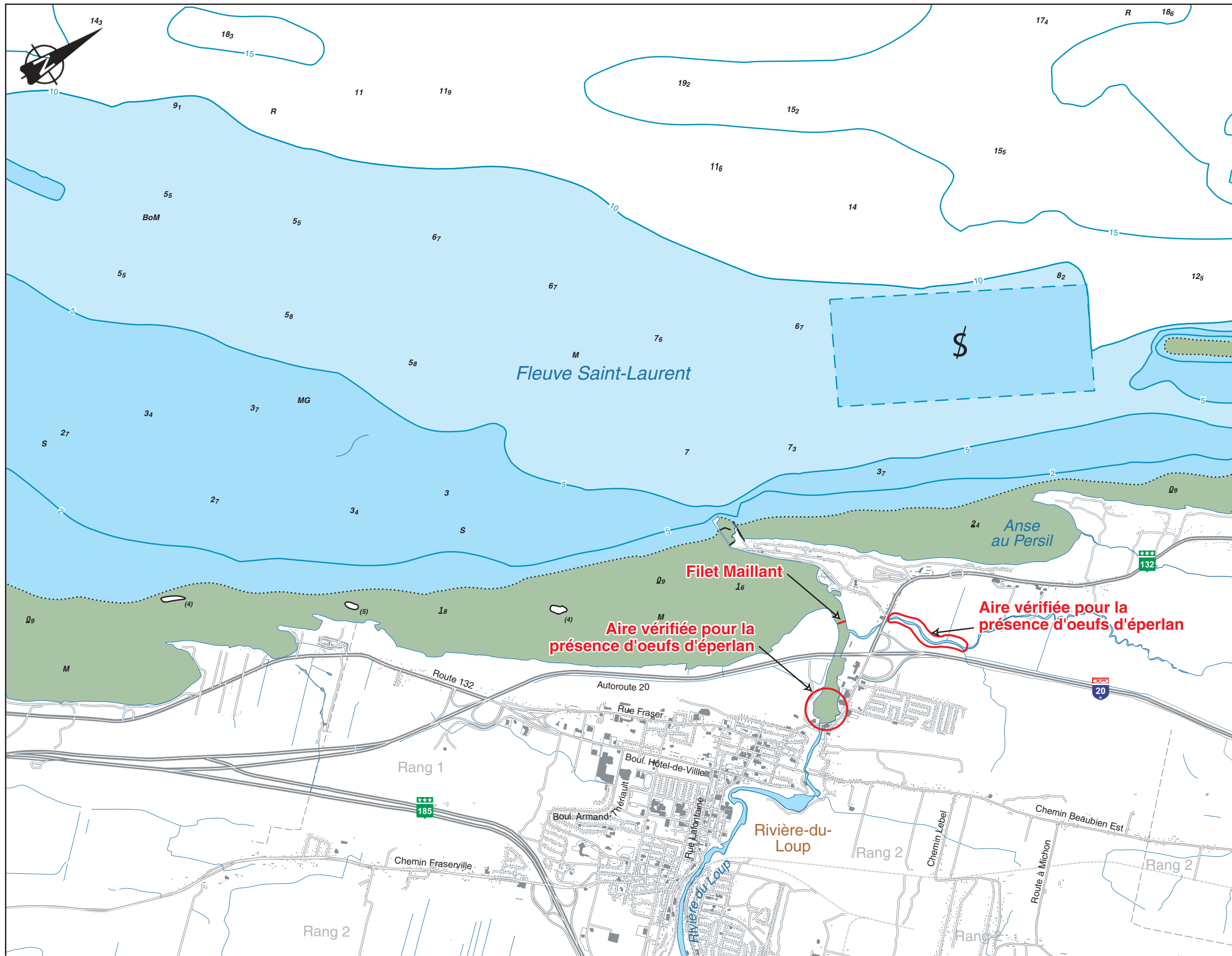


FIGURE 3 :
Localisation des secteurs étudiés
pour l'éperlan arc-en-ciel
(*Osmerus mordax*)

— Secteur étudié

Échelle 1 : 40 000



Projet : R00877A-999
No fichier : QTRAV-TP-El-Fig5-3_Eperlan.ai
Date : Octobre 2008

Source :
Tiré de "Reconstruction du quai de Rivière-du-Loup", Rapport final,
Robert Hamelin & Associés Inc., 2004

Tableau 1: Information concernant les pêches à la bourolle et au filet réalisées en juin 2001

Engin de pêche	Point de mesure	Coordonnées des points de mesure		Espèce	Espèce	Longueur	Poids	Date de capture	Heure de capture	Effort total	Profondeur	Remarques
		Latitude	Longitude	Nom français	Nom scientifique	(cm)	(g)			(heure)	(m)	
Bourolle	B	-	-	Aucune prise	-	-	-	20 juin 2001	8:15	-	Surface	-
Bourolle	D	-	-	Sigouine de roche	<i>Pholis gummellus</i>	-	-	20 juin 2001	8:00	-	Surface	-
Bourolle	E	-	-	Sigouine de roche	<i>Pholis gummellus</i>	20,0	-	20 juin 2001	8:22	-	Surface	-
Bourolle	F	-	-	Aucune prise	-	-	-	20 juin 2001	8:12	-	Surface	-
Bourolle	G	-	-	Sigouine de roche	<i>Pholis gummellus</i>	-	-	20 juin 2001	7:48	-	Surface	-
Bourolle	H	-	-	Aucune prise	-	-	-	20 juin 2001	8:05	-	Surface	-
Bourolle	I	-	-	Aucune prise	-	-	-	20 juin 2001	8:19	-	Surface	-
Bourolle	J	-	-	Aucune prise	-	-	-	20 juin 2001	8:28	-	Surface	-
Bourolle	K	-	-	Aucune prise	-	-	-	20 juin 2001	7:57	-	Surface	-
Bourolle	L	-	-	Aucune prise	-	-	-	20 juin 2001	8:09	-	Surface	-
Bourolle	B	-	-	Aucune prise	-	-	-	21 juin 2001	-	-	Surface	-
Bourolle	D	-	-	Aucune prise	-	-	-	21 juin 2001	13:18	-	Surface	-
Bourolle	E	-	-	Poulamon atlantique	<i>Microgadus tomcod</i>	-	-	21 juin 2001	14:17	-	Surface	-
Bourolle	E	-	-	Sigouine de roche	<i>Pholis gummellus</i>	15,0	10	21 juin 2001	14:17	-	Surface	-
Bourolle	E	-	-	Sigouine de roche	<i>Pholis gummellus</i>	-	-	21 juin 2001	14:17	-	-	-
Bourolle	F	-	-	Aucune prise	-	-	-	21 juin 2001	-	-	Surface	-
Bourolle	G	-	-	Crapaud de mer nain	<i>Myoxocephalus aeneus</i>	12,0	-	21 juin 2001	-	-	Surface	-
Bourolle	H	-	-	Aucune prise	-	-	-	21 juin 2001	13:10	-	Surface	-
Bourolle	I	-	-	Aucune prise	-	-	-	21 juin 2001	14:06	-	Surface	-
Bourolle	J	-	-	Aucune prise	-	-	-	21 juin 2001	-	-	Surface	-
Bourolle	K	-	-	Aucune prise	-	-	-	21 juin 2001	13:22	-	Surface	-
Bourolle	L	-	-	Limande à queue jaune	<i>Limanda ferruginea</i>	-	-	21 juin 2001	13:37	-	Surface	-
Bourolle	B	-	-	Aucune prise	-	-	-	22 juin 2001	-	-	Surface	-
Bourolle	D	-	-	Sigouine de roche	<i>Pholis gummellus</i>	-	-	22 juin 2001	16:38	-	Surface	-
Bourolle	E	-	-	Aucune prise	-	-	-	23 juin 2001	-	-	-	-
Bourolle	F	-	-	Aucune prise	-	-	-	22 juin 2001	16:55	-	Surface	-
Bourolle	G	-	-	Aucune prise	-	-	-	23 juin 2001	-	-	Surface	-
Bourolle	H	-	-	Poulamon atlantique	<i>Microgadus tomcod</i>	-	-	22 juin 2001	16:27	-	Surface	-
Bourolle	I	-	-	Sigouine de roche	<i>Pholis gummellus</i>	13,0	-	22 juin 2001	17:55	-	Surface	-
Bourolle	J	-	-	Aucune prise	-	-	-	22 juin 2001	-	-	Surface	-
Bourolle	K	-	-	Aucune prise	-	-	-	22 juin 2001	16:33	-	Surface	-
Bourolle	L	-	-	Limande à queue jaune	<i>Limanda ferruginea</i>	2,0	-	22 juin 2001	16:48	-	Surface	-
Filet maillant	A	47° 49' 00"	69° 35' 30"	Crapaud de mer nain	<i>Myoxocephalus aeneus</i>	10,7	10	23 juin 2001	10:00	20	Surface	-
Filet maillant	A	47° 49' 00"	69° 35' 30"	Limande à queue jaune	<i>Limanda ferruginea</i>	10,0	10	23 juin 2001	10:00	20	Surface	-
Filet maillant	A	47° 49' 00"	69° 35' 30"	Limande à queue jaune	<i>Limanda ferruginea</i>	14,5	25	23 juin 2001	10:00	20	Surface	-
Filet maillant	A	47° 49' 00"	69° 35' 30"	Limande à queue jaune	<i>Limanda ferruginea</i>	12,3	20	23 juin 2001	10:00	20	Surface	-
Filet maillant	A	47° 49' 00"	69° 35' 30"	Limande à queue jaune	<i>Limanda ferruginea</i>	13,8	25	23 juin 2001	10:00	20	Surface	-
Filet maillant	A	47° 49' 00"	69° 35' 30"	Limande à queue jaune	<i>Limanda ferruginea</i>	14,5	30	23 juin 2001	10:00	20	Surface	-
Filet maillant	A	47° 49' 00"	69° 35' 30"	Poulamon atlantique	<i>Microgadus tomcod</i>	27,5	185	23 juin 2001	10:00	20	Surface	-
Filet maillant	A	47° 49' 00"	69° 35' 30"	Poulamon atlantique	<i>Microgadus tomcod</i>	23,2	90	23 juin 2001	10:00	20	Surface	-
Filet maillant	A	47° 49' 00"	69° 35' 30"	Poulamon atlantique	<i>Microgadus tomcod</i>	23,9	100	23 juin 2001	10:00	20	Surface	-
Filet maillant	A	47° 49' 00"	69° 35' 30"	Poulamon atlantique	<i>Microgadus tomcod</i>	24,2	100	23 juin 2001	10:00	20	Surface	-
Filet maillant	A	47° 49' 00"	69° 35' 30"	Poulamon atlantique	<i>Microgadus tomcod</i>	17,9	40	23 juin 2001	10:00	20	Surface	-

Tableau 1: Information concernant les pêches à la bourolle et au filet réalisées en juin 2001

Engin de pêche	Point de mesure	Coordonnées des points de mesure		Espèce	Espèce	Longueur	Poids	Date de capture	Heure de capture	Effort total	Profondeur	Remarques
		Latitude	Longitude	Nom français	Nom scientifique	(cm)	(g)			(heure)	(m)	
Filet maillant	A	47° 49' 00"	69° 35' 30"	Poulamon atlantique	<i>Microgadus tomcod</i>	22,0	75	23 juin 2001	10:00	20	Surface	-
Filet maillant	A	47° 49' 00"	69° 35' 30"	Poulamon atlantique	<i>Microgadus tomcod</i>	18,0	30	23 juin 2001	10:00	20	Surface	-
Filet maillant	A	47° 49' 00"	69° 35' 30"	Poulamon atlantique	<i>Microgadus tomcod</i>	24,0	100	23 juin 2001	10:00	20	Surface	-
Filet maillant	A	47° 49' 00"	69° 35' 30"	Poulamon atlantique	<i>Microgadus tomcod</i>	21,5	80	23 juin 2001	10:00	20	Surface	-
Filet maillant	A	47° 49' 00"	69° 35' 30"	Poulamon atlantique	<i>Microgadus tomcod</i>	23,6	120	23 juin 2001	10:00	20	Surface	-
Filet maillant	A	47° 49' 00"	69° 35' 30"	Poulamon atlantique	<i>Microgadus tomcod</i>	18,2	50	23 juin 2001	10:00	20	Surface	-
Filet maillant	A	47° 49' 00"	69° 35' 30"	Poulamon atlantique	<i>Microgadus tomcod</i>	23,0	100	23 juin 2001	10:00	20	Surface	-
Filet maillant	A	47° 49' 00"	69° 35' 30"	Poulamon atlantique	<i>Microgadus tomcod</i>	24,0	100	23 juin 2001	10:00	20	Surface	-
Filet maillant	A	47° 49' 00"	69° 35' 30"	Poulamon atlantique	<i>Microgadus tomcod</i>	22,0	80	23 juin 2001	10:00	20	Surface	-
Filet maillant	A	47° 49' 00"	69° 35' 30"	Poulamon atlantique	<i>Microgadus tomcod</i>	18,5	50	23 juin 2001	10:00	20	Surface	-
Filet maillant	A	47° 49' 00"	69° 35' 30"	Raie hérissé	<i>Raja erinacea</i>	22,0	75	23 juin 2001	10:00	20	Surface	-
Filet maillant	B	47° 45' 00"	69° 35' 00"	Éperlan arc-en-ciel	<i>Osmerus mordax</i>	17,3	45	21 juin 2001	1:15	13	Surface	-
Filet maillant	B	47° 45' 00"	69° 35' 00"	Éperlan arc-en-ciel	<i>Osmerus mordax</i>	-	-	21 juin 2001	1:15	13	Surface	Pas de tête
Filet maillant	B	47° 45' 00"	69° 35' 00"	Éperlan arc-en-ciel	<i>Osmerus mordax</i>	-	-	21 juin 2001	1:15	13	Surface	Pas de tête
Filet maillant	B	47° 45' 00"	69° 35' 00"	Éperlan arc-en-ciel	<i>Osmerus mordax</i>	15,5	25	21 juin 2001	1:15	13	Surface	-
Filet maillant	B	47° 45' 00"	69° 35' 00"	Éperlan arc-en-ciel	<i>Osmerus mordax</i>	15,5	25	21 juin 2001	1:15	13	Surface	-
Filet maillant	B	47° 45' 00"	69° 35' 00"	Éperlan arc-en-ciel	<i>Osmerus mordax</i>	16,0	30	21 juin 2001	1:15	13	Surface	-
Filet maillant	B	47° 45' 00"	69° 35' 00"	Éperlan arc-en-ciel	<i>Osmerus mordax</i>	17,6	40	21 juin 2001	1:15	13	Surface	-
Filet maillant	B	47° 45' 00"	69° 35' 00"	Éperlan arc-en-ciel	<i>Osmerus mordax</i>	17,0	40	21 juin 2001	1:15	13	Surface	-
Filet maillant	B	47° 45' 00"	69° 35' 00"	Éperlan arc-en-ciel	<i>Osmerus mordax</i>	15,2	30	21 juin 2001	1:15	13	Surface	-
Filet maillant	B	47° 45' 00"	69° 35' 00"	Éperlan arc-en-ciel	<i>Osmerus mordax</i>	-	-	21 juin 2001	1:15	13	Surface	Pas de tête
Filet maillant	B	47° 45' 00"	69° 35' 00"	Éperlan arc-en-ciel	<i>Osmerus mordax</i>	-	-	21 juin 2001	1:15	13	Surface	Pas de tête
Filet maillant	B	47° 45' 00"	69° 35' 00"	Hareng atlantique	<i>Clupea harengus harengus</i>	11,8	20	21 juin 2001	1:15	13	Surface	-
Filet maillant	B	47° 45' 00"	69° 35' 00"	Hareng atlantique	<i>Clupea harengus harengus</i>	11,4	20	21 juin 2001	1:15	13	Surface	-
Filet maillant	B	47° 45' 00"	69° 35' 00"	Limande à queue jaune	<i>Limanda ferruginea</i>	29,7	380	21 juin 2001	1:15	13	Surface	-
Filet maillant	B	47° 45' 00"	69° 35' 00"	Limande à queue jaune	<i>Limanda ferruginea</i>	12,8	25	21 juin 2001	1:15	13	Surface	-
Filet maillant	B	47° 45' 00"	69° 35' 00"	Limande à queue jaune	<i>Limanda ferruginea</i>	10,0	15	21 juin 2001	1:15	13	Surface	-
Filet maillant	B	47° 45' 00"	69° 35' 00"	Limande à queue jaune	<i>Limanda ferruginea</i>	10,5	20	21 juin 2001	1:15	13	Surface	-
Filet maillant	B	47° 45' 00"	69° 35' 00"	Limande à queue jaune	<i>Limanda ferruginea</i>	11,6	25	21 juin 2001	1:15	13	Surface	-
Filet maillant	B	47° 45' 00"	69° 35' 00"	Limande à queue jaune	<i>Limanda ferruginea</i>	11,7	20	21 juin 2001	1:15	13	Surface	-
Filet maillant	B	47° 45' 00"	69° 35' 00"	Limande à queue jaune	<i>Limanda ferruginea</i>	16,4	60	21 juin 2001	1:15	13	Surface	-
Filet maillant	B	47° 45' 00"	69° 35' 00"	Limande à queue jaune	<i>Limanda ferruginea</i>	14,0	35	21 juin 2001	1:15	13	Surface	-
Filet maillant	B	47° 45' 00"	69° 35' 00"	Limande à queue jaune	<i>Limanda ferruginea</i>	14,0	40	21 juin 2001	1:15	13	Surface	-
Filet maillant	B	47° 45' 00"	69° 35' 00"	Limande à queue jaune	<i>Limanda ferruginea</i>	11,0	20	21 juin 2001	1:15	13	Surface	-
Filet maillant	B	47° 45' 00"	69° 35' 00"	Limande à queue jaune	<i>Limanda ferruginea</i>	13,8	40	21 juin 2001	1:15	13	Surface	-
Filet maillant	B	47° 45' 00"	69° 35' 00"	Limande à queue jaune	<i>Limanda ferruginea</i>	14,0	35	21 juin 2001	1:15	13	Surface	-
Filet maillant	B	47° 45' 00"	69° 35' 00"	Limande à queue jaune	<i>Limanda ferruginea</i>	11,2	20	21 juin 2001	1:15	13	Surface	-
Filet maillant	B	47° 45' 00"	69° 35' 00"	Limande à queue jaune	<i>Limanda ferruginea</i>	10,5	15	21 juin 2001	1:15	13	Surface	-
Filet maillant	B	47° 45' 00"	69° 35' 00"	Limande à queue jaune	<i>Limanda ferruginea</i>	11,8	20	21 juin 2001	1:15	13	Surface	-
Filet maillant	B	47° 45' 00"	69° 35' 00"	Limande à queue jaune	<i>Limanda ferruginea</i>	9,2	15	21 juin 2001	1:15	13	Surface	-
Filet maillant	B	47° 45' 00"	69° 35' 00"	Limande à queue jaune	<i>Limanda ferruginea</i>	14,5	40	21 juin 2001	1:15	13	Surface	-
Filet maillant	B	47° 45' 00"	69° 35' 00"	Limande à queue jaune	<i>Limanda ferruginea</i>	23,9	160	21 juin 2001	1:15	13	Surface	-
Filet maillant	B	47° 45' 00"	69° 35' 00"	Limande à queue jaune	<i>Limanda ferruginea</i>	25,0	220	21 juin 2001	1:15	13	Surface	-
Filet maillant	B	47° 45' 00"	69° 35' 00"	Limande à queue jaune	<i>Limanda ferruginea</i>	13,9	40	21 juin 2001	1:15	13	Surface	-

Tableau 1: Information concernant les pêches à la bourolle et au filet réalisées en juin 2001

Engin de pêche	Point de mesure	Coordonnées des points de mesure		Espèce	Espèce	Longueur	Poids	Date de capture	Heure de capture	Effort total	Profondeur	Remarques
		Latitude	Longitude	Nom français	Nom scientifique	(cm)	(g)			(heure)	(m)	
Filet maillant	B	47° 45' 00"	69° 35' 00"	Limande à queue jaune	<i>Limanda ferruginea</i>	16,7	65	21 juin 2001	1:15	13	Surface	-
Filet maillant	B	47° 45' 00"	69° 35' 00"	Limande à queue jaune	<i>Limanda ferruginea</i>	11,2	20	21 juin 2001	1:15	13	Surface	-
Filet maillant	B	47° 45' 00"	69° 35' 00"	Limande à queue jaune	<i>Limanda ferruginea</i>	14,6	40	21 juin 2001	1:15	13	Surface	-
Filet maillant	B	47° 45' 00"	69° 35' 00"	Limande à queue jaune	<i>Limanda ferruginea</i>	13,4	30	21 juin 2001	1:15	13	Surface	-
Filet maillant	B	47° 45' 00"	69° 35' 00"	Limande à queue jaune	<i>Limanda ferruginea</i>	12,2	30	21 juin 2001	1:15	13	Surface	-
Filet maillant	B	47° 45' 00"	69° 35' 00"	Limande à queue jaune	<i>Limanda ferruginea</i>	15,0	40	21 juin 2001	1:15	13	Surface	-
Filet maillant	B	47° 45' 00"	69° 35' 00"	Limande à queue jaune	<i>Limanda ferruginea</i>	13,5	30	21 juin 2001	1:15	13	Surface	-
Filet maillant	B	47° 45' 00"	69° 35' 00"	Limande à queue jaune	<i>Limanda ferruginea</i>	-	-	21 juin 2001	1:15	13	Surface	Spécimen incomplet
Filet maillant	B	47° 45' 00"	69° 35' 00"	Limande à queue jaune	<i>Limanda ferruginea</i>	11,2	20	21 juin 2001	1:15	13	Surface	-
Filet maillant	B	47° 45' 00"	69° 35' 00"	Limande à queue jaune	<i>Limanda ferruginea</i>	10,4	15	21 juin 2001	1:15	13	Surface	-
Filet maillant	B	47° 45' 00"	69° 35' 00"	Limande à queue jaune	<i>Limanda ferruginea</i>	15,0	50	21 juin 2001	1:15	13	Surface	-
Filet maillant	B	47° 45' 00"	69° 35' 00"	Limande à queue jaune	<i>Limanda ferruginea</i>	10,5	20	21 juin 2001	1:15	13	Surface	-
Filet maillant	B	47° 45' 00"	69° 35' 00"	Limande à queue jaune	<i>Limanda ferruginea</i>	14,3	35	21 juin 2001	1:15	13	Surface	-
Filet maillant	B	47° 45' 00"	69° 35' 00"	Limande à queue jaune	<i>Limanda ferruginea</i>	12,2	30	21 juin 2001	1:15	13	Surface	-
Filet maillant	B	47° 45' 00"	69° 35' 00"	Limande à queue jaune	<i>Limanda ferruginea</i>	-	-	21 juin 2001	1:15	13	Surface	Spécimen incomplet
Filet maillant	B	47° 45' 00"	69° 35' 00"	Limande à queue jaune	<i>Limanda ferruginea</i>	15,0	45	21 juin 2001	1:15	13	Surface	-
Filet maillant	B	47° 45' 00"	69° 35' 00"	Limande à queue jaune	<i>Limanda ferruginea</i>	13,2	30	21 juin 2001	1:15	13	Surface	-
Filet maillant	B	47° 45' 00"	69° 35' 00"	Limande à queue jaune	<i>Limanda ferruginea</i>	15,8	45	21 juin 2001	1:15	13	Surface	-
Filet maillant	B	47° 45' 00"	69° 35' 00"	Limande à queue jaune	<i>Limanda ferruginea</i>	15,0	40	21 juin 2001	1:15	13	Surface	-
Filet maillant	B	47° 45' 00"	69° 35' 00"	Limande à queue jaune	<i>Limanda ferruginea</i>	11,6	20	21 juin 2001	1:15	13	Surface	-
Filet maillant	B	47° 45' 00"	69° 35' 00"	Limande à queue jaune	<i>Limanda ferruginea</i>	10,4	15	21 juin 2001	1:15	13	Surface	-
Filet maillant	B	47° 45' 00"	69° 35' 00"	Limande à queue jaune	<i>Limanda ferruginea</i>	10,9	25	21 juin 2001	1:15	13	Surface	-
Filet maillant	B	47° 45' 00"	69° 35' 00"	Limande à queue jaune	<i>Limanda ferruginea</i>	12,5	30	21 juin 2001	1:15	13	Surface	-
Filet maillant	B	47° 45' 00"	69° 35' 00"	Limande à queue jaune	<i>Limanda ferruginea</i>	14,0	40	21 juin 2001	1:15	13	Surface	-
Filet maillant	B	47° 45' 00"	69° 35' 00"	Limande à queue jaune	<i>Limanda ferruginea</i>	9,3	15	21 juin 2001	1:15	13	Surface	-
Filet maillant	B	47° 45' 00"	69° 35' 00"	Limande à queue jaune	<i>Limanda ferruginea</i>	14,0	35	21 juin 2001	1:15	13	Surface	-
Filet maillant	B	47° 45' 00"	69° 35' 00"	Limande à queue jaune	<i>Limanda ferruginea</i>	13,0	35	21 juin 2001	1:15	13	Surface	-
Filet maillant	B	47° 45' 00"	69° 35' 00"	Limande à queue jaune	<i>Limanda ferruginea</i>	10,0	20	21 juin 2001	1:15	13	Surface	-
Filet maillant	B	47° 45' 00"	69° 35' 00"	Limande à queue jaune	<i>Limanda ferruginea</i>	9,7	15	21 juin 2001	1:15	13	Surface	-
Filet maillant	B	47° 45' 00"	69° 35' 00"	Limande à queue jaune	<i>Limanda ferruginea</i>	14,4	40	21 juin 2001	1:15	13	Surface	-
Filet maillant	B	47° 45' 00"	69° 35' 00"	Limande à queue jaune	<i>Limanda ferruginea</i>	11,2	20	21 juin 2001	1:15	13	Surface	-
Filet maillant	B	47° 45' 00"	69° 35' 00"	Poulamon atlantique	<i>Microgadus tomcod</i>	18,4	40	21 juin 2001	1:15	13	Surface	-
Filet maillant	B	47° 45' 00"	69° 35' 00"	Poulamon atlantique	<i>Microgadus tomcod</i>	18,0	40	21 juin 2001	1:15	13	Surface	-
Filet maillant	B	47° 45' 00"	69° 35' 00"	Poulamon atlantique	<i>Microgadus tomcod</i>	24,2	105	21 juin 2001	1:15	13	Surface	-
Filet maillant	B	47° 45' 00"	69° 35' 00"	Poulamon atlantique	<i>Microgadus tomcod</i>	17,5	40	21 juin 2001	1:15	13	Surface	-
Filet maillant	B	47° 45' 00"	69° 35' 00"	Poulamon atlantique	<i>Microgadus tomcod</i>	11,8	10	21 juin 2001	1:15	13	Surface	-
Filet maillant	B	47° 45' 00"	69° 35' 00"	Poulamon atlantique	<i>Microgadus tomcod</i>	17,5	50	21 juin 2001	1:15	13	Surface	-
Filet maillant	B	47° 45' 00"	69° 35' 00"	Poulamon atlantique	<i>Microgadus tomcod</i>	16,5	35	21 juin 2001	1:15	13	Surface	-
Filet maillant	B	47° 45' 00"	69° 35' 00"	Poulamon atlantique	<i>Microgadus tomcod</i>	-	-	21 juin 2001	1:15	13	Surface	Spécimen incomplet
Filet maillant	B	47° 45' 00"	69° 35' 00"	Poulamon atlantique	<i>Microgadus tomcod</i>	15,5	30	21 juin 2001	1:15	13	Surface	-
Filet maillant	B	47° 45' 00"	69° 35' 00"	Poulamon atlantique	<i>Microgadus tomcod</i>	-	-	21 juin 2001	1:15	13	Surface	Spécimen incomplet
Filet maillant	B	47° 45' 00"	69° 35' 00"	Poulamon atlantique	<i>Microgadus tomcod</i>	11,9	20	21 juin 2001	1:15	13	Surface	-
Filet maillant	B	47° 45' 00"	69° 35' 00"	Poulamon atlantique	<i>Microgadus tomcod</i>	16,9	35	21 juin 2001	1:15	13	Surface	-
Filet maillant	B	47° 45' 00"	69° 35' 00"	Poulamon atlantique	<i>Microgadus tomcod</i>	11,6	15	21 juin 2001	1:15	13	Surface	-

Tableau 1: Information concernant les pêches à la bourolle et au filet réalisées en juin 2001

Engin de pêche	Point de mesure	Coordonnées des points de mesure		Espèce	Espèce	Longueur	Poids	Date de capture	Heure de capture	Effort total	Profondeur	Remarques
		Latitude	Longitude	Nom français	Nom scientifique	(cm)	(g)			(heure)	(m)	
Filet maillant	B	47° 45' 00"	69° 35' 00"	Poulamon atlantique	<i>Microgadus tomcod</i>	11,2	10	21 juin 2001	1:15	13	Surface	-
Filet maillant	B	47° 45' 00"	69° 35' 00"	Poulamon atlantique	<i>Microgadus tomcod</i>	-	-	21 juin 2001	1:15	13	Surface	Spécimen incomplet
Filet maillant	B	47° 45' 00"	69° 35' 00"	Poulamon atlantique	<i>Microgadus tomcod</i>	28,0	200	21 juin 2001	1:15	13	Surface	-
Filet maillant	B	47° 45' 00"	69° 35' 00"	Poulamon atlantique	<i>Microgadus tomcod</i>	21,5	80	21 juin 2001	1:15	13	Surface	-
Filet maillant	B	47° 45' 00"	69° 35' 00"	Poulamon atlantique	<i>Microgadus tomcod</i>	18,0	55	21 juin 2001	1:15	13	Surface	-
Filet maillant	B	47° 45' 00"	69° 35' 00"	Poulamon atlantique	<i>Microgadus tomcod</i>	11,5	20	21 juin 2001	1:15	13	Surface	-
Filet maillant	B	47° 45' 00"	69° 35' 00"	Poulamon atlantique	<i>Microgadus tomcod</i>	17,0	40	21 juin 2001	1:15	13	Surface	-
Filet maillant	B	47° 45' 00"	69° 35' 00"	Poulamon atlantique	<i>Microgadus tomcod</i>	-	-	21 juin 2001	1:15	13	Surface	Spécimen incomplet
Filet maillant	B	47° 45' 00"	69° 35' 00"	Poulamon atlantique	<i>Microgadus tomcod</i>	26,8	185	21 juin 2001	1:15	13	Surface	-
Filet maillant	B	47° 45' 00"	69° 35' 00"	Poulamon atlantique	<i>Microgadus tomcod</i>	16,5	40	21 juin 2001	1:15	13	Surface	-
Filet maillant	B	47° 45' 00"	69° 35' 00"	Poulamon atlantique	<i>Microgadus tomcod</i>	17,5	45	21 juin 2001	1:15	13	Surface	-
Filet maillant	B	47° 45' 00"	69° 35' 00"	Poulamon atlantique	<i>Microgadus tomcod</i>	12,9	20	21 juin 2001	1:15	13	Surface	-
Filet maillant	B	47° 45' 00"	69° 35' 00"	Poulamon atlantique	<i>Microgadus tomcod</i>	11,7	15	21 juin 2001	1:15	13	Surface	-
Filet maillant	B	47° 45' 00"	69° 35' 00"	Poulamon atlantique	<i>Microgadus tomcod</i>	23,5	100	21 juin 2001	1:15	13	Surface	-
Filet maillant	B	47° 45' 00"	69° 35' 00"	Poulamon atlantique	<i>Microgadus tomcod</i>	18,7	50	21 juin 2001	1:15	13	Surface	-
Filet maillant	B	47° 45' 00"	69° 35' 00"	Poulamon atlantique	<i>Microgadus tomcod</i>	24,4	115	21 juin 2001	1:15	13	Surface	-
Filet maillant	B	47° 45' 00"	69° 35' 00"	Poulamon atlantique	<i>Microgadus tomcod</i>	16,8	40	21 juin 2001	1:15	13	Surface	-
Filet maillant	B	47° 45' 00"	69° 35' 00"	Poulamon atlantique	<i>Microgadus tomcod</i>	12,5	20	21 juin 2001	1:15	13	Surface	-
Filet maillant	B	47° 45' 00"	69° 35' 00"	Poulamon atlantique	<i>Microgadus tomcod</i>	12,0	20	21 juin 2001	1:15	13	Surface	-
Filet maillant	B	47° 45' 00"	69° 35' 00"	Poulamon atlantique	<i>Microgadus tomcod</i>	23,3	110	21 juin 2001	1:15	13	Surface	-
Filet maillant	B	47° 45' 00"	69° 35' 00"	Poulamon atlantique	<i>Microgadus tomcod</i>	27,0	190	21 juin 2001	1:15	13	Surface	-
Filet maillant	B	47° 45' 00"	69° 35' 00"	Poulamon atlantique	<i>Microgadus tomcod</i>	11,6	20	21 juin 2001	1:15	13	Surface	-
Filet maillant	B	47° 45' 00"	69° 35' 00"	Poulamon atlantique	<i>Microgadus tomcod</i>	29,3	210	21 juin 2001	1:15	13	Surface	-
Filet maillant	B	47° 45' 00"	69° 35' 00"	Poulamon atlantique	<i>Microgadus tomcod</i>	22,0	90	21 juin 2001	1:15	13	Surface	-
Filet maillant	B	47° 45' 00"	69° 35' 00"	Poulamon atlantique	<i>Microgadus tomcod</i>	16,0	40	21 juin 2001	1:15	13	Surface	-
Filet maillant	B	47° 45' 00"	69° 35' 00"	Poulamon atlantique	<i>Microgadus tomcod</i>	17,2	45	21 juin 2001	1:15	13	Surface	-
Filet maillant	B	47° 45' 00"	69° 35' 00"	Poulamon atlantique	<i>Microgadus tomcod</i>	17,9	45	21 juin 2001	1:15	13	Surface	-
Filet maillant	B	47° 45' 00"	69° 35' 00"	Poulamon atlantique	<i>Microgadus tomcod</i>	11,5	15	21 juin 2001	1:15	13	Surface	-
Filet maillant	B	47° 45' 00"	69° 35' 00"	Poulamon atlantique	<i>Microgadus tomcod</i>	12,0	10	21 juin 2001	1:15	13	Surface	-
Filet maillant	B	47° 45' 00"	69° 35' 00"	Poulamon atlantique	<i>Microgadus tomcod</i>	12,1	20	21 juin 2001	1:15	13	Surface	-
Filet maillant	B	47° 45' 00"	69° 35' 00"	Poulamon atlantique	<i>Microgadus tomcod</i>	12,1	15	21 juin 2001	1:15	13	Surface	-
Filet maillant	B	47° 45' 00"	69° 35' 00"	Poulamon atlantique	<i>Microgadus tomcod</i>	16,5	40	21 juin 2001	1:15	13	Surface	-
Filet maillant	B	47° 45' 00"	69° 35' 00"	Poulamon atlantique	<i>Microgadus tomcod</i>	18,3	50	21 juin 2001	1:15	13	Surface	-
Filet maillant	B	47° 45' 00"	69° 35' 00"	Poulamon atlantique	<i>Microgadus tomcod</i>	18,0	50	21 juin 2001	1:15	13	Surface	-
Filet maillant	B	47° 45' 00"	69° 35' 00"	Poulamon atlantique	<i>Microgadus tomcod</i>	16,3	40	21 juin 2001	1:15	13	Surface	-
Filet maillant	B	47° 45' 00"	69° 35' 00"	Poulamon atlantique	<i>Microgadus tomcod</i>	12,0	15	21 juin 2001	1:15	13	Surface	-
Filet maillant	B	47° 45' 00"	69° 35' 00"	Poulamon atlantique	<i>Microgadus tomcod</i>	17,2	40	21 juin 2001	1:15	13	Surface	-
Filet maillant	B	47° 45' 00"	69° 35' 00"	Poulamon atlantique	<i>Microgadus tomcod</i>	17,2	45	21 juin 2001	1:15	13	Surface	-
Filet maillant	B	47° 45' 00"	69° 35' 00"	Poulamon atlantique	<i>Microgadus tomcod</i>	30,0	230	21 juin 2001	1:15	13	Surface	-
Filet maillant	B	47° 45' 00"	69° 35' 00"	Poulamon atlantique	<i>Microgadus tomcod</i>	23,6	110	21 juin 2001	1:15	13	Surface	-
Filet maillant	B	47° 45' 00"	69° 35' 00"	Poulamon atlantique	<i>Microgadus tomcod</i>	24,5	120	21 juin 2001	1:15	13	Surface	-
Filet maillant	B	47° 45' 00"	69° 35' 00"	Poulamon atlantique	<i>Microgadus tomcod</i>	-	-	21 juin 2001	1:15	13	Surface	Spécimen incomplet
Filet maillant	B	47° 45' 00"	69° 35' 00"	Poulamon atlantique	<i>Microgadus tomcod</i>	-	-	21 juin 2001	1:15	13	Surface	Spécimen incomplet
Filet maillant	B	47° 45' 00"	69° 35' 00"	Poulamon atlantique	<i>Microgadus tomcod</i>	-	-	21 juin 2001	1:15	13	Surface	Spécimen incomplet

Tableau 1: Information concernant les pêches à la bourolle et au filet réalisées en juin 2001

Engin de pêche	Point de mesure	Coordonnées des points de mesure		Espèce	Espèce	Longueur	Poids	Date de capture	Heure de capture	Effort total	Profondeur	Remarques
		Latitude	Longitude	Nom français	Nom scientifique	(cm)	(g)			(heure)	(m)	
Filet maillant	B	47° 45' 00"	69° 35' 00"	Poulamon atlantique	<i>Microgadus tomcod</i>	17,5	40	21 juin 2001	1:15	13	Surface	-
Filet maillant	B	47° 45' 00"	69° 35' 00"	Poulamon atlantique	<i>Microgadus tomcod</i>	11,3	15	21 juin 2001	1:15	13	Surface	-
Filet maillant	B	47° 45' 00"	69° 35' 00"	Poulamon atlantique	<i>Microgadus tomcod</i>	11,6	20	21 juin 2001	1:15	13	Surface	-
Filet maillant	B	47° 45' 00"	69° 35' 00"	Poulamon atlantique	<i>Microgadus tomcod</i>	12,5	20	21 juin 2001	1:15	13	Surface	-
Filet maillant	B	47° 45' 00"	69° 35' 00"	Poulamon atlantique	<i>Microgadus tomcod</i>	11,9	20	21 juin 2001	1:15	13	Surface	-
Filet maillant	B	47° 45' 00"	69° 35' 00"	Poulamon atlantique	<i>Microgadus tomcod</i>	12,5	20	21 juin 2001	1:15	13	Surface	-
Filet maillant	B	47° 45' 00"	69° 35' 00"	Poulamon atlantique	<i>Microgadus tomcod</i>	11,9	15	21 juin 2001	1:15	13	Surface	-
Filet maillant	B	47° 45' 00"	69° 35' 00"	Poulamon atlantique	<i>Microgadus tomcod</i>	12,0	20	21 juin 2001	1:15	13	Surface	-
Filet maillant	B	47° 45' 00"	69° 35' 00"	Poulamon atlantique	<i>Microgadus tomcod</i>	-	-	21 juin 2001	1:15	13	Surface	Spécimen incomplet
Filet maillant	B	47° 45' 00"	69° 35' 00"	Poulamon atlantique	<i>Microgadus tomcod</i>	20,7	70	21 juin 2001	1:15	13	Surface	-
Filet maillant	B	47° 45' 00"	69° 35' 00"	Poulamon atlantique	<i>Microgadus tomcod</i>	-	-	21 juin 2001	1:15	13	Surface	Spécimen incomplet
Filet maillant	B	47° 45' 00"	69° 35' 00"	Poulamon atlantique	<i>Microgadus tomcod</i>	18,0	45	21 juin 2001	1:15	13	Surface	-
Filet maillant	B	47° 45' 00"	69° 35' 00"	Poulamon atlantique	<i>Microgadus tomcod</i>	18,0	40	21 juin 2001	1:15	13	Surface	-
Filet maillant	B	47° 45' 00"	69° 35' 00"	Poulamon atlantique	<i>Microgadus tomcod</i>	17,3	45	21 juin 2001	1:15	13	Surface	-
Filet maillant	B	47° 45' 00"	69° 35' 00"	Poulamon atlantique	<i>Microgadus tomcod</i>	18,0	40	21 juin 2001	1:15	13	Surface	-
Filet maillant	B	47° 45' 00"	69° 35' 00"	Poulamon atlantique	<i>Microgadus tomcod</i>	17,5	50	21 juin 2001	1:15	13	Surface	-
Filet maillant	B	47° 45' 00"	69° 35' 00"	Poulamon atlantique	<i>Microgadus tomcod</i>	17,5	45	21 juin 2001	1:15	13	Surface	-
Filet maillant	B	47° 45' 00"	69° 35' 00"	Poulamon atlantique	<i>Microgadus tomcod</i>	12,5	20	21 juin 2001	1:15	13	Surface	-
Filet maillant	B	47° 45' 00"	69° 35' 00"	Poulamon atlantique	<i>Microgadus tomcod</i>	17,0	40	21 juin 2001	1:15	13	Surface	-
Filet maillant	B	47° 45' 00"	69° 35' 00"	Poulamon atlantique	<i>Microgadus tomcod</i>	13,0	20	21 juin 2001	1:15	13	Surface	-
Filet maillant	B	47° 45' 00"	69° 35' 00"	Poulamon atlantique	<i>Microgadus tomcod</i>	11,0	10	21 juin 2001	1:15	13	Surface	-
Filet maillant	B	47° 45' 00"	69° 35' 00"	Poulamon atlantique	<i>Microgadus tomcod</i>	16,9	40	21 juin 2001	1:15	13	Surface	-
Filet maillant	B	47° 45' 00"	69° 35' 00"	Poulamon atlantique	<i>Microgadus tomcod</i>	16,4	35	21 juin 2001	1:15	13	Surface	-
Filet maillant	B	47° 45' 00"	69° 35' 00"	Poulamon atlantique	<i>Microgadus tomcod</i>	17,4	45	21 juin 2001	1:15	13	Surface	-
Filet maillant	B	47° 45' 00"	69° 35' 00"	Poulamon atlantique	<i>Microgadus tomcod</i>	12,9	20	21 juin 2001	1:15	13	Surface	-
Filet maillant	B	47° 45' 00"	69° 35' 00"	Poulamon atlantique	<i>Microgadus tomcod</i>	10,9	15	21 juin 2001	1:15	13	Surface	-
Filet maillant	B	47° 45' 00"	69° 35' 00"	Poulamon atlantique	<i>Microgadus tomcod</i>	11,8	20	21 juin 2001	1:15	13	Surface	-
Filet maillant	B	47° 45' 00"	69° 35' 00"	Poulamon atlantique	<i>Microgadus tomcod</i>	12,0	20	21 juin 2001	1:15	13	Surface	-
Filet maillant	B	47° 45' 00"	69° 35' 00"	Poulamon atlantique	<i>Microgadus tomcod</i>	12,3	15	21 juin 2001	1:15	13	Surface	-
Filet maillant	B	47° 45' 00"	69° 35' 00"	Poulamon atlantique	<i>Microgadus tomcod</i>	-	-	21 juin 2001	1:15	13	Surface	Spécimen incomplet
Filet maillant	C	47° 49' 12"	69° 35' 15"	Éperlan arc-en-ciel	<i>Osmerus mordax</i>	-	-	21 juin 2001	4:55	15	4	Spécimen incomplet
Filet maillant	C	47° 49' 12"	69° 35' 15"	Éperlan arc-en-ciel	<i>Osmerus mordax</i>	17,0	35	21 juin 2001	4:55	15	4	-
Filet maillant	C	47° 49' 12"	69° 35' 15"	Hareng atlantique	<i>Clupea harengus harengus</i>	13,2	30	21 juin 2001	4:55	15	4	-
Filet maillant	C	47° 49' 12"	69° 35' 15"	Limande à queue jaune	<i>Limanda ferruginea</i>	15,5	50	21 juin 2001	4:55	15	4	-
Filet maillant	C	47° 49' 12"	69° 35' 15"	Limande à queue jaune	<i>Limanda ferruginea</i>	11,5	25	21 juin 2001	4:55	15	4	-
Filet maillant	C	47° 49' 12"	69° 35' 15"	Limande à queue jaune	<i>Limanda ferruginea</i>	9,9	20	21 juin 2001	4:55	15	4	-
Filet maillant	C	47° 49' 12"	69° 35' 15"	Limande à queue jaune	<i>Limanda ferruginea</i>	13,6	-	21 juin 2001	4:55	15	4	Spécimen incomplet
Filet maillant	C	47° 49' 12"	69° 35' 15"	Limande à queue jaune	<i>Limanda ferruginea</i>	10,0	20	21 juin 2001	4:55	15	4	-
Filet maillant	C	47° 49' 12"	69° 35' 15"	Limande à queue jaune	<i>Limanda ferruginea</i>	11,5	25	21 juin 2001	4:55	15	4	-
Filet maillant	C	47° 49' 12"	69° 35' 15"	Limande à queue jaune	<i>Limanda ferruginea</i>	15,8	50	21 juin 2001	4:55	15	4	-
Filet maillant	C	47° 49' 12"	69° 35' 15"	Limande à queue jaune	<i>Limanda ferruginea</i>	11,0	10	21 juin 2001	4:55	15	4	-
Filet maillant	C	47° 49' 12"	69° 35' 15"	Poulamon atlantique	<i>Microgadus tomcod</i>	23,2	-	21 juin 2001	4:55	15	4	Spécimen incomplet
Filet maillant	C	47° 49' 12"	69° 35' 15"	Poulamon atlantique	<i>Microgadus tomcod</i>	17,0	40	21 juin 2001	4:55	15	4	-
Filet maillant	C	47° 49' 12"	69° 35' 15"	Poulamon atlantique	<i>Microgadus tomcod</i>	24,6	130	21 juin 2001	4:55	15	4	-

Tableau 1: Information concernant les pêches à la bourolle et au filet réalisées en juin 2001

Engin de pêche	Point de mesure	Coordonnées des points de mesure		Espèce	Espèce	Longueur	Poids	Date de capture	Heure de capture	Effort total	Profondeur	Remarques
		Latitude	Longitude	Nom français	Nom scientifique	(cm)	(g)			(heure)	(m)	
Filet maillant	C	47° 49' 12"	69° 35' 15"	Poulamon atlantique	<i>Microgadus tomcod</i>	23,9	120	21 juin 2001	4:55	15	4	-
Filet maillant	C	47° 49' 12"	69° 35' 15"	Poulamon atlantique	<i>Microgadus tomcod</i>	22,2	100	21 juin 2001	4:55	15	4	-
Filet maillant	C	47° 49' 12"	69° 35' 15"	Poulamon atlantique	<i>Microgadus tomcod</i>	15,0	30	21 juin 2001	4:55	15	4	-
Filet maillant	C	47° 49' 12"	69° 35' 15"	Poulamon atlantique	<i>Microgadus tomcod</i>	16,5	40	21 juin 2001	4:55	15	4	-
Filet maillant	C	47° 49' 12"	69° 35' 15"	Poulamon atlantique	<i>Microgadus tomcod</i>	26,5	190	21 juin 2001	4:55	15	4	-
Filet maillant	C	47° 49' 12"	69° 35' 15"	Poulamon atlantique	<i>Microgadus tomcod</i>	24,6	130	21 juin 2001	4:55	15	4	-
Filet maillant	C	47° 49' 12"	69° 35' 15"	Poulamon atlantique	<i>Microgadus tomcod</i>	-	-	21 juin 2001	4:55	15	4	Spécimen incomplet
Filet maillant	C	47° 49' 12"	69° 35' 15"	Poulamon atlantique	<i>Microgadus tomcod</i>	21,4	90	21 juin 2001	4:55	15	4	-
Filet maillant	C	47° 49' 12"	69° 35' 15"	Poulamon atlantique	<i>Microgadus tomcod</i>	25,5	130	21 juin 2001	4:55	15	4	-
Filet maillant	C	47° 49' 12"	69° 35' 15"	Poulamon atlantique	<i>Microgadus tomcod</i>	25,7	140	21 juin 2001	4:55	15	4	-
Filet maillant	C	47° 49' 12"	69° 35' 15"	Poulamon atlantique	<i>Microgadus tomcod</i>	16,5	40	21 juin 2001	4:55	15	4	-
Filet maillant	C	47° 49' 12"	69° 35' 15"	Poulamon atlantique	<i>Microgadus tomcod</i>	-	-	21 juin 2001	4:55	15	4	Spécimen incomplet
Filet maillant	C	47° 49' 12"	69° 35' 15"	Poulamon atlantique	<i>Microgadus tomcod</i>	12,3	20	21 juin 2001	4:55	15	4	-
Filet maillant	C	47° 49' 12"	69° 35' 15"	Limande à queue jaune	<i>Limanda ferruginea</i>	14,0	25	23 juin 2001	10:45	20	Fond	-
Filet maillant	C	47° 49' 12"	69° 35' 15"	Limande à queue jaune	<i>Limanda ferruginea</i>	17,3	55	23 juin 2001	10:45	20	Fond	-
Filet maillant	C	47° 49' 12"	69° 35' 15"	Limande à queue jaune	<i>Limanda ferruginea</i>	14,0	25	23 juin 2001	10:45	20	Fond	-
Filet maillant	C	47° 49' 12"	69° 35' 15"	Limande à queue jaune	<i>Limanda ferruginea</i>	16,4	40	23 juin 2001	10:45	20	Fond	-
Filet maillant	C	47° 49' 12"	69° 35' 15"	Limande à queue jaune	<i>Limanda ferruginea</i>	14,0	20	23 juin 2001	10:45	20	Fond	-
Filet maillant	C	47° 49' 12"	69° 35' 15"	Limande à queue jaune	<i>Limanda ferruginea</i>	16,3	40	23 juin 2001	10:45	20	Fond	-
Filet maillant	C	47° 49' 12"	69° 35' 15"	Limande à queue jaune	<i>Limanda ferruginea</i>	17,5	45	23 juin 2001	10:45	20	Fond	-
Filet maillant	C	47° 49' 12"	69° 35' 15"	Limande à queue jaune	<i>Limanda ferruginea</i>	21,0	120	23 juin 2001	10:45	20	Fond	-
Filet maillant	C	47° 49' 12"	69° 35' 15"	Limande à queue jaune	<i>Limanda ferruginea</i>	18,2	70	23 juin 2001	10:45	20	Fond	-
Filet maillant	C	47° 49' 12"	69° 35' 15"	Limande à queue jaune	<i>Limanda ferruginea</i>	13,8	25	23 juin 2001	10:45	20	Fond	-
Filet maillant	C	47° 49' 12"	69° 35' 15"	Limande à queue jaune	<i>Limanda ferruginea</i>	14,6	30	23 juin 2001	10:45	20	Fond	-
Filet maillant	C	47° 49' 12"	69° 35' 15"	Limande à queue jaune	<i>Limanda ferruginea</i>	12,0	15	23 juin 2001	10:45	20	Fond	-
Filet maillant	C	47° 49' 12"	69° 35' 15"	Limande à queue jaune	<i>Limanda ferruginea</i>	14,5	25	23 juin 2001	10:45	20	Fond	-
Filet maillant	C	47° 49' 12"	69° 35' 15"	Limande à queue jaune	<i>Limanda ferruginea</i>	17,0	55	23 juin 2001	10:45	20	Fond	-
Filet maillant	C	47° 49' 12"	69° 35' 15"	Limande à queue jaune	<i>Limanda ferruginea</i>	13,7	25	23 juin 2001	10:45	20	Fond	-
Filet maillant	C	47° 49' 12"	69° 35' 15"	Limande à queue jaune	<i>Limanda ferruginea</i>	12,7	20	23 juin 2001	10:45	20	Fond	-
Filet maillant	C	47° 49' 12"	69° 35' 15"	Limande à queue jaune	<i>Limanda ferruginea</i>	10,3	10	23 juin 2001	10:45	20	Fond	-
Filet maillant	C	47° 49' 12"	69° 35' 15"	Limande à queue jaune	<i>Limanda ferruginea</i>	10,0	10	23 juin 2001	10:45	20	Fond	-
Filet maillant	C	47° 49' 12"	69° 35' 15"	Limande à queue jaune	<i>Limanda ferruginea</i>	9,8	5	23 juin 2001	10:45	20	Fond	-
Filet maillant	C	47° 49' 12"	69° 35' 15"	Poulamon atlantique	<i>Microgadus tomcod</i>	27,4	180	23 juin 2001	10:45	20	Fond	-
Filet maillant	C	47° 49' 12"	69° 35' 15"	Poulamon atlantique	<i>Microgadus tomcod</i>	23,7	100	23 juin 2001	10:45	20	Fond	-
Filet maillant	C	47° 49' 12"	69° 35' 15"	Poulamon atlantique	<i>Microgadus tomcod</i>	26,5	170	23 juin 2001	10:45	20	Fond	-
Filet maillant	C	47° 49' 12"	69° 35' 15"	Poulamon atlantique	<i>Microgadus tomcod</i>	24,6	100	23 juin 2001	10:45	20	Fond	-
Filet maillant	C	47° 49' 12"	69° 35' 15"	Poulamon atlantique	<i>Microgadus tomcod</i>	23,0	100	23 juin 2001	10:45	20	Fond	-
Filet maillant	C	47° 49' 12"	69° 35' 15"	Poulamon atlantique	<i>Microgadus tomcod</i>	26,5	170	23 juin 2001	10:45	20	Fond	-
Filet maillant	C	47° 49' 12"	69° 35' 15"	Poulamon atlantique	<i>Microgadus tomcod</i>	22,7	90	23 juin 2001	10:45	20	Fond	-
Filet maillant	C	47° 49' 12"	69° 35' 15"	Poulamon atlantique	<i>Microgadus tomcod</i>	21,7	85	23 juin 2001	10:45	20	Fond	-
Filet maillant	C	47° 49' 12"	69° 35' 15"	Poulamon atlantique	<i>Microgadus tomcod</i>	23,4	125	23 juin 2001	10:45	20	Fond	-
Filet maillant	C	47° 49' 12"	69° 35' 15"	Poulamon atlantique	<i>Microgadus tomcod</i>	24,5	105	23 juin 2001	10:45	20	Fond	-
Filet maillant	C	47° 49' 12"	69° 35' 15"	Poulamon atlantique	<i>Microgadus tomcod</i>	20,3	70	23 juin 2001	10:45	20	Fond	-
Filet maillant	C	47° 49' 12"	69° 35' 15"	Poulamon atlantique	<i>Microgadus tomcod</i>	16,4	40	23 juin 2001	10:45	20	Fond	-

Tableau 1: Information concernant les pêches à la bourolle et au filet réalisées en juin 2001

Engin de pêche	Point de mesure	Coordonnées des points de mesure		Espèce	Espèce	Longueur	Poids	Date de capture	Heure de capture	Effort total	Profondeur	Remarques
		Latitude	Longitude	Nom français	Nom scientifique	(cm)	(g)			(heure)	(m)	
Filet maillant	C	47° 49' 12"	69° 35' 15"	Poulamon atlantique	<i>Microgadus tomcod</i>	21,7	90	23 juin 2001	10:45	20	Fond	-
Filet maillant	C	47° 49' 12"	69° 35' 15"	Poulamon atlantique	<i>Microgadus tomcod</i>	22,9	100	23 juin 2001	10:45	20	Fond	-
Filet maillant	C	47° 49' 12"	69° 35' 15"	Poulamon atlantique	<i>Microgadus tomcod</i>	-	-	23 juin 2001	10:45	20	Fond	Spécimen incomplet
Filet maillant	C	47° 49' 12"	69° 35' 15"	Poulamon atlantique	<i>Microgadus tomcod</i>	22,3	80	23 juin 2001	10:45	20	Fond	-
Filet maillant	C	47° 49' 12"	69° 35' 15"	Poulamon atlantique	<i>Microgadus tomcod</i>	23,0	90	23 juin 2001	10:45	20	Fond	-
Filet maillant	C	47° 49' 12"	69° 35' 15"	Poulamon atlantique	<i>Microgadus tomcod</i>	24,5	100	23 juin 2001	10:45	20	Fond	-
Filet maillant	C	47° 49' 12"	69° 35' 15"	Poulamon atlantique	<i>Microgadus tomcod</i>	27,0	160	23 juin 2001	10:45	20	Fond	-
Filet maillant	C	47° 49' 12"	69° 35' 15"	Poulamon atlantique	<i>Microgadus tomcod</i>	22,2	85	23 juin 2001	10:45	20	Fond	-
Filet maillant	C	47° 49' 12"	69° 35' 15"	Poulamon atlantique	<i>Microgadus tomcod</i>	20,2	60	23 juin 2001	10:45	20	Fond	-
Filet maillant	C	47° 49' 12"	69° 35' 15"	Poulamon atlantique	<i>Microgadus tomcod</i>	-	-	23 juin 2001	10:45	20	Fond	Spécimen incomplet
Filet maillant	C	47° 49' 12"	69° 35' 15"	Poulamon atlantique	<i>Microgadus tomcod</i>	24,0	120	23 juin 2001	10:45	20	Fond	-
Filet maillant	C	47° 49' 12"	69° 35' 15"	Poulamon atlantique	<i>Microgadus tomcod</i>	23,4	105	23 juin 2001	10:45	20	Fond	-
Filet maillant	F	47° 50' 30"	69° 34' 24"	Éperlan arc-en-ciel	<i>Osmerus mordax</i>	18,5	40	21 juin 2001	4:18	16	Surface	-
Filet maillant	F	47° 50' 30"	69° 34' 24"	Hareng atlantique	<i>Clupea harengus harengus</i>	12,1	10	21 juin 2001	4:18	16	Surface	-
Filet maillant	F	47° 50' 30"	69° 34' 24"	Limande à queue jaune	<i>Limanda ferruginea</i>	12,7	30	21 juin 2001	4:18	16	Surface	-
Filet maillant	F	47° 50' 30"	69° 34' 24"	Limande à queue jaune	<i>Limanda ferruginea</i>	9,7	10	21 juin 2001	4:18	16	Surface	-
Filet maillant	F	47° 50' 30"	69° 34' 24"	Limande à queue jaune	<i>Limanda ferruginea</i>	10,7	20	21 juin 2001	4:18	16	Surface	-
Filet maillant	F	47° 50' 30"	69° 34' 24"	Limande à queue jaune	<i>Limanda ferruginea</i>	9,9	10	21 juin 2001	4:18	16	Surface	-
Filet maillant	F	47° 50' 30"	69° 34' 24"	Limande à queue jaune	<i>Limanda ferruginea</i>	10,4	20	21 juin 2001	4:18	16	Surface	-
Filet maillant	F	47° 50' 30"	69° 34' 24"	Poulamon atlantique	<i>Microgadus tomcod</i>	23,5	120	21 juin 2001	4:18	16	Surface	-
Filet maillant	F	47° 50' 30"	69° 34' 24"	Poulamon atlantique	<i>Microgadus tomcod</i>	18,0	60	21 juin 2001	4:18	16	Surface	-
Filet maillant	F	47° 50' 30"	69° 34' 24"	Poulamon atlantique	<i>Microgadus tomcod</i>	24,5	150	21 juin 2001	4:18	16	Surface	-
Filet maillant	F	47° 50' 30"	69° 34' 24"	Poulamon atlantique	<i>Microgadus tomcod</i>	22,3	120	21 juin 2001	4:18	16	Surface	-
Filet maillant	F	47° 50' 30"	69° 34' 24"	Poulamon atlantique	<i>Microgadus tomcod</i>	20,6	80	21 juin 2001	4:18	16	Surface	-
Filet maillant	F	47° 50' 30"	69° 34' 24"	Poulamon atlantique	<i>Microgadus tomcod</i>	27,2	240	21 juin 2001	4:18	16	Surface	-
Filet maillant	F	47° 50' 30"	69° 34' 24"	Poulamon atlantique	<i>Microgadus tomcod</i>	19,0	70	21 juin 2001	4:18	16	Surface	-
Filet maillant	F	47° 50' 30"	69° 34' 24"	Poulamon atlantique	<i>Microgadus tomcod</i>	27,0	190	21 juin 2001	4:18	16	Surface	-
Filet maillant	F	47° 50' 30"	69° 34' 24"	Poulamon atlantique	<i>Microgadus tomcod</i>	18,0	60	21 juin 2001	4:18	16	Surface	-
Filet maillant	F	47° 50' 30"	69° 34' 24"	Poulamon atlantique	<i>Microgadus tomcod</i>	16,8	40	21 juin 2001	4:18	16	Surface	-
Filet maillant	F	47° 50' 30"	69° 34' 24"	Poulamon atlantique	<i>Microgadus tomcod</i>	24,0	130	21 juin 2001	4:18	16	Surface	-
Filet maillant	F	47° 50' 30"	69° 34' 24"	Poulamon atlantique	<i>Microgadus tomcod</i>	11,5	10	21 juin 2001	4:18	16	Surface	-
Filet maillant	G	47° 50' 42"	69° 34' 24"	Crapaud de mer nain	<i>Myoxocephalus aeneus</i>	12,0	30	21 juin 2001	3:53	15	4	-
Filet maillant	G	47° 50' 42"	69° 34' 24"	Crapaud de mer nain	<i>Myoxocephalus aeneus</i>	9,8	20	21 juin 2001	3:53	15	4	-
Filet maillant	G	47° 50' 42"	69° 34' 24"	Limande à queue jaune	<i>Limanda ferruginea</i>	14,5	40	21 juin 2001	3:53	15	4	-
Filet maillant	G	47° 50' 42"	69° 34' 24"	Limande à queue jaune	<i>Limanda ferruginea</i>	11,6	20	21 juin 2001	3:53	15	4	-
Filet maillant	G	47° 50' 42"	69° 34' 24"	Limande à queue jaune	<i>Limanda ferruginea</i>	14,6	30	21 juin 2001	3:53	15	4	-
Filet maillant	G	47° 50' 42"	69° 34' 24"	Limande à queue jaune	<i>Limanda ferruginea</i>	14,3	35	21 juin 2001	3:53	15	4	-
Filet maillant	G	47° 50' 42"	69° 34' 24"	Limande à queue jaune	<i>Limanda ferruginea</i>	14,2	35	21 juin 2001	3:53	15	4	-
Filet maillant	G	47° 50' 42"	69° 34' 24"	Merluche blanche	<i>Urophycis tenuis</i>	41,0	560	21 juin 2001	3:53	15	4	-
Filet maillant	G	47° 50' 42"	69° 34' 24"	Poulamon atlantique	<i>Microgadus tomcod</i>	23,9	130	21 juin 2001	3:53	15	4	-
Filet maillant	G	47° 50' 42"	69° 34' 24"	Poulamon atlantique	<i>Microgadus tomcod</i>	16,6	50	21 juin 2001	3:53	15	4	-
Filet maillant	G	47° 50' 42"	69° 34' 24"	Poulamon atlantique	<i>Microgadus tomcod</i>	18,4	55	21 juin 2001	3:53	15	4	-
Filet maillant	G	47° 50' 42"	69° 34' 24"	Poulamon atlantique	<i>Microgadus tomcod</i>	22,4	100	21 juin 2001	3:53	15	4	-
Filet maillant	G	47° 50' 42"	69° 34' 24"	Poulamon atlantique	<i>Microgadus tomcod</i>	17,8	45	21 juin 2001	3:53	15	4	-

Tableau 1: Information concernant les pêches à la bourolle et au filet réalisées en juin 2001

Engin de pêche	Point de mesure	Coordonnées des points de mesure		Espèce	Espèce	Longueur	Poids	Date de capture	Heure de capture	Effort total	Profondeur	Remarques
		Latitude	Longitude	Nom français	Nom scientifique	(cm)	(g)			(heure)	(m)	
Filet maillant	G	47° 50' 42"	69° 34' 24"	Poulamon atlantique	<i>Microgadus tomcod</i>	22,5	120	21 juin 2001	3:53	15	4	-
Filet maillant	G	47° 50' 42"	69° 34' 24"	Poulamon atlantique	<i>Microgadus tomcod</i>	16,3	40	21 juin 2001	3:53	15	4	-
Filet maillant	G	47° 50' 42"	69° 34' 24"	Poulamon atlantique	<i>Microgadus tomcod</i>	16,7	40	21 juin 2001	3:53	15	4	-
Filet maillant	G	47° 50' 42"	69° 34' 24"	Poulamon atlantique	<i>Microgadus tomcod</i>	23,0	110	21 juin 2001	3:53	15	4	-
Filet maillant	G	47° 50' 42"	69° 34' 24"	Poulamon atlantique	<i>Microgadus tomcod</i>	18,0	50	21 juin 2001	3:53	15	4	-
Filet maillant	H	47° 50' 36"	69° 33' 48"	Éperlan arc-en-ciel	<i>Osmerus mordax</i>	19,4	55	21 juin 2001	2:15	13	Surface	-
Filet maillant	H	47° 50' 36"	69° 33' 48"	Éperlan arc-en-ciel	<i>Osmerus mordax</i>	16,0	35	21 juin 2001	2:15	13	Surface	-
Filet maillant	H	47° 50' 36"	69° 33' 48"	Éperlan arc-en-ciel	<i>Osmerus mordax</i>	14,5	30	21 juin 2001	2:15	13	Surface	-
Filet maillant	H	47° 50' 36"	69° 33' 48"	Éperlan arc-en-ciel	<i>Osmerus mordax</i>	11,9	20	21 juin 2001	2:15	13	Surface	-
Filet maillant	H	47° 50' 36"	69° 33' 48"	Éperlan arc-en-ciel	<i>Osmerus mordax</i>	10,2	10	21 juin 2001	2:15	13	Surface	-
Filet maillant	H	47° 50' 36"	69° 33' 48"	Limande à queue jaune	<i>Limanda ferruginea</i>	20,0	120	21 juin 2001	2:15	13	Surface	-
Filet maillant	H	47° 50' 36"	69° 33' 48"	Limande à queue jaune	<i>Limanda ferruginea</i>	15,0	50	21 juin 2001	2:15	13	Surface	-
Filet maillant	H	47° 50' 36"	69° 33' 48"	Limande à queue jaune	<i>Limanda ferruginea</i>	27,0	360	21 juin 2001	2:15	13	Surface	-
Filet maillant	H	47° 50' 36"	69° 33' 48"	Limande à queue jaune	<i>Limanda ferruginea</i>	16,5	70	21 juin 2001	2:15	13	Surface	-
Filet maillant	H	47° 50' 36"	69° 33' 48"	Limande à queue jaune	<i>Limanda ferruginea</i>	11,5	30	21 juin 2001	2:15	13	Surface	-
Filet maillant	H	47° 50' 36"	69° 33' 48"	Limande à queue jaune	<i>Limanda ferruginea</i>	15,6	60	21 juin 2001	2:15	13	Surface	-
Filet maillant	H	47° 50' 36"	69° 33' 48"	Limande à queue jaune	<i>Limanda ferruginea</i>	22,5	190	21 juin 2001	2:15	13	Surface	-
Filet maillant	H	47° 50' 36"	69° 33' 48"	Limande à queue jaune	<i>Limanda ferruginea</i>	24,3	240	21 juin 2001	2:15	13	Surface	-
Filet maillant	H	47° 50' 36"	69° 33' 48"	Limande à queue jaune	<i>Limanda ferruginea</i>	13,5	40	21 juin 2001	2:15	13	Surface	-
Filet maillant	H	47° 50' 36"	69° 33' 48"	Limande à queue jaune	<i>Limanda ferruginea</i>	9,5	20	21 juin 2001	2:15	13	Surface	-
Filet maillant	H	47° 50' 36"	69° 33' 48"	Limande à queue jaune	<i>Limanda ferruginea</i>	14,0	60	21 juin 2001	2:15	13	Surface	-
Filet maillant	H	47° 50' 36"	69° 33' 48"	Limande à queue jaune	<i>Limanda ferruginea</i>	23,5	170	21 juin 2001	2:15	13	Surface	-
Filet maillant	H	47° 50' 36"	69° 33' 48"	Limande à queue jaune	<i>Limanda ferruginea</i>	13,5	40	21 juin 2001	2:15	13	Surface	-
Filet maillant	H	47° 50' 36"	69° 33' 48"	Limande à queue jaune	<i>Limanda ferruginea</i>	11,0	30	21 juin 2001	2:15	13	Surface	-
Filet maillant	H	47° 50' 36"	69° 33' 48"	Limande à queue jaune	<i>Limanda ferruginea</i>	12,8	30	21 juin 2001	2:15	13	Surface	-
Filet maillant	H	47° 50' 36"	69° 33' 48"	Limande à queue jaune	<i>Limanda ferruginea</i>	12,3	30	21 juin 2001	2:15	13	Surface	-
Filet maillant	H	47° 50' 36"	69° 33' 48"	Limande à queue jaune	<i>Limanda ferruginea</i>	14,5	50	21 juin 2001	2:15	13	Surface	-
Filet maillant	H	47° 50' 36"	69° 33' 48"	Limande à queue jaune	<i>Limanda ferruginea</i>	13,5	40	21 juin 2001	2:15	13	Surface	-
Filet maillant	H	47° 50' 36"	69° 33' 48"	Limande à queue jaune	<i>Limanda ferruginea</i>	14,5	50	21 juin 2001	2:15	13	Surface	-
Filet maillant	H	47° 50' 36"	69° 33' 48"	Limande à queue jaune	<i>Limanda ferruginea</i>	9,0	20	21 juin 2001	2:15	13	Surface	-
Filet maillant	H	47° 50' 36"	69° 33' 48"	Limande à queue jaune	<i>Limanda ferruginea</i>	14,0	50	21 juin 2001	2:15	13	Surface	-
Filet maillant	H	47° 50' 36"	69° 33' 48"	Limande à queue jaune	<i>Limanda ferruginea</i>	13,0	30	21 juin 2001	2:15	13	Surface	-
Filet maillant	H	47° 50' 36"	69° 33' 48"	Limande à queue jaune	<i>Limanda ferruginea</i>	12,0	30	21 juin 2001	2:15	13	Surface	-
Filet maillant	H	47° 50' 36"	69° 33' 48"	Limande à queue jaune	<i>Limanda ferruginea</i>	11,5	30	21 juin 2001	2:15	13	Surface	-
Filet maillant	H	47° 50' 36"	69° 33' 48"	Limande à queue jaune	<i>Limanda ferruginea</i>	10,4	20	21 juin 2001	2:15	13	Surface	-
Filet maillant	H	47° 50' 36"	69° 33' 48"	Limande à queue jaune	<i>Limanda ferruginea</i>	8,0	15	21 juin 2001	2:15	13	Surface	-
Filet maillant	H	47° 50' 36"	69° 33' 48"	Limande à queue jaune	<i>Limanda ferruginea</i>	13,0	20	21 juin 2001	2:15	13	Surface	-
Filet maillant	H	47° 50' 36"	69° 33' 48"	Limande à queue jaune	<i>Limanda ferruginea</i>	13,2	30	21 juin 2001	2:15	13	Surface	-
Filet maillant	H	47° 50' 36"	69° 33' 48"	Limande à queue jaune	<i>Limanda ferruginea</i>	12,5	20	21 juin 2001	2:15	13	Surface	-
Filet maillant	H	47° 50' 36"	69° 33' 48"	Limande à queue jaune	<i>Limanda ferruginea</i>	13,8	30	21 juin 2001	2:15	13	Surface	-
Filet maillant	H	47° 50' 36"	69° 33' 48"	Limande à queue jaune	<i>Limanda ferruginea</i>	13,0	15	21 juin 2001	2:15	13	Surface	-
Filet maillant	H	47° 50' 36"	69° 33' 48"	Limande à queue jaune	<i>Limanda ferruginea</i>	16,0	30	21 juin 2001	2:15	13	Surface	-
Filet maillant	H	47° 50' 36"	69° 33' 48"	Limande à queue jaune	<i>Limanda ferruginea</i>	13,8	30	21 juin 2001	2:15	13	Surface	-
Filet maillant	H	47° 50' 36"	69° 33' 48"	Limande à queue jaune	<i>Limanda ferruginea</i>	12,0	15	21 juin 2001	2:15	13	Surface	-

Tableau 1: Information concernant les pêches à la bourolle et au filet réalisées en juin 2001

Engin de pêche	Point de mesure	Coordonnées des points de mesure		Espèce	Espèce	Longueur	Poids	Date de capture	Heure de capture	Effort total	Profondeur	Remarques
		Latitude	Longitude	Nom français	Nom scientifique	(cm)	(g)			(heure)	(m)	
Filet maillant	H	47° 50' 36"	69° 33' 48"	Limande à queue jaune	<i>Limanda ferruginea</i>	14,1	30	21 juin 2001	2:15	13	Surface	-
Filet maillant	H	47° 50' 36"	69° 33' 48"	Limande à queue jaune	<i>Limanda ferruginea</i>	13,5	25	21 juin 2001	2:15	13	Surface	-
Filet maillant	H	47° 50' 36"	69° 33' 48"	Limande à queue jaune	<i>Limanda ferruginea</i>	12,0	10	21 juin 2001	2:15	13	Surface	-
Filet maillant	H	47° 50' 36"	69° 33' 48"	Limande à queue jaune	<i>Limanda ferruginea</i>	11,3	10	21 juin 2001	2:15	13	Surface	-
Filet maillant	H	47° 50' 36"	69° 33' 48"	Limande à queue jaune	<i>Limanda ferruginea</i>	10,7	20	21 juin 2001	2:15	13	Surface	-
Filet maillant	H	47° 50' 36"	69° 33' 48"	Limande à queue jaune	<i>Limanda ferruginea</i>	12,5	20	21 juin 2001	2:15	13	Surface	-
Filet maillant	H	47° 50' 36"	69° 33' 48"	Poulamon atlantique	<i>Microgadus tomcod</i>	17,5	50	21 juin 2001	2:15	13	Surface	-
Filet maillant	H	47° 50' 36"	69° 33' 48"	Poulamon atlantique	<i>Microgadus tomcod</i>	17,0	40	21 juin 2001	2:15	13	Surface	-
Filet maillant	H	47° 50' 36"	69° 33' 48"	Poulamon atlantique	<i>Microgadus tomcod</i>	16,2	40	21 juin 2001	2:15	13	Surface	-
Filet maillant	H	47° 50' 36"	69° 33' 48"	Poulamon atlantique	<i>Microgadus tomcod</i>	-	-	21 juin 2001	2:15	13	Surface	Spécimen incomplet
Filet maillant	H	47° 50' 36"	69° 33' 48"	Poulamon atlantique	<i>Microgadus tomcod</i>	24,0	150	21 juin 2001	2:15	13	Surface	-
Filet maillant	H	47° 50' 36"	69° 33' 48"	Poulamon atlantique	<i>Microgadus tomcod</i>	17,5	50	21 juin 2001	2:15	13	Surface	-
Filet maillant	H	47° 50' 36"	69° 33' 48"	Poulamon atlantique	<i>Microgadus tomcod</i>	17,0	40	21 juin 2001	2:15	13	Surface	-
Filet maillant	H	47° 50' 36"	69° 33' 48"	Poulamon atlantique	<i>Microgadus tomcod</i>	17,0	40	21 juin 2001	2:15	13	Surface	-
Filet maillant	H	47° 50' 36"	69° 33' 48"	Poulamon atlantique	<i>Microgadus tomcod</i>	17,6	45	21 juin 2001	2:15	13	Surface	-
Filet maillant	H	47° 50' 36"	69° 33' 48"	Poulamon atlantique	<i>Microgadus tomcod</i>	18,4	50	21 juin 2001	2:15	13	Surface	-
Filet maillant	H	47° 50' 36"	69° 33' 48"	Poulamon atlantique	<i>Microgadus tomcod</i>	11,1	20	21 juin 2001	2:15	13	Surface	-
Filet maillant	H	47° 50' 36"	69° 33' 48"	Poulamon atlantique	<i>Microgadus tomcod</i>	12,1	20	21 juin 2001	2:15	13	Surface	-
Filet maillant	H	47° 50' 36"	69° 33' 48"	Poulamon atlantique	<i>Microgadus tomcod</i>	17,4	50	21 juin 2001	2:15	13	Surface	-
Filet maillant	H	47° 50' 36"	69° 33' 48"	Poulamon atlantique	<i>Microgadus tomcod</i>	17,7	50	21 juin 2001	2:15	13	Surface	-
Filet maillant	H	47° 50' 36"	69° 33' 48"	Poulamon atlantique	<i>Microgadus tomcod</i>	16,8	50	21 juin 2001	2:15	13	Surface	-
Filet maillant	H	47° 50' 36"	69° 33' 48"	Poulamon atlantique	<i>Microgadus tomcod</i>	17,3	40	21 juin 2001	2:15	13	Surface	-
Filet maillant	H	47° 50' 36"	69° 33' 48"	Poulamon atlantique	<i>Microgadus tomcod</i>	12,0	20	21 juin 2001	2:15	13	Surface	-
Filet maillant	H	47° 50' 36"	69° 33' 48"	Poulamon atlantique	<i>Microgadus tomcod</i>	23,4	100	21 juin 2001	2:15	13	Surface	-
Filet maillant	H	47° 50' 36"	69° 33' 48"	Poulamon atlantique	<i>Microgadus tomcod</i>	17,8	50	21 juin 2001	2:15	13	Surface	-
Filet maillant	H	47° 50' 36"	69° 33' 48"	Poulamon atlantique	<i>Microgadus tomcod</i>	18,0	50	21 juin 2001	2:15	13	Surface	-
Filet maillant	H	47° 50' 36"	69° 33' 48"	Poulamon atlantique	<i>Microgadus tomcod</i>	22,0	100	21 juin 2001	2:15	13	Surface	-
Filet maillant	H	47° 50' 36"	69° 33' 48"	Poulamon atlantique	<i>Microgadus tomcod</i>	16,9	40	21 juin 2001	2:15	13	Surface	-
Filet maillant	H	47° 50' 36"	69° 33' 48"	Poulamon atlantique	<i>Microgadus tomcod</i>	16,5	40	21 juin 2001	2:15	13	Surface	-
Filet maillant	H	47° 50' 36"	69° 33' 48"	Poulamon atlantique	<i>Microgadus tomcod</i>	17,0	50	21 juin 2001	2:15	13	Surface	-
Filet maillant	H	47° 50' 36"	69° 33' 48"	Poulamon atlantique	<i>Microgadus tomcod</i>	18,2	40	21 juin 2001	2:15	13	Surface	-
Filet maillant	H	47° 50' 36"	69° 33' 48"	Poulamon atlantique	<i>Microgadus tomcod</i>	17,0	40	21 juin 2001	2:15	13	Surface	-
Filet maillant	H	47° 50' 36"	69° 33' 48"	Poulamon atlantique	<i>Microgadus tomcod</i>	12,9	20	21 juin 2001	2:15	13	Surface	-
Filet maillant	H	47° 50' 36"	69° 33' 48"	Poulamon atlantique	<i>Microgadus tomcod</i>	16,1	30	21 juin 2001	2:15	13	Surface	-
Filet maillant	H	47° 50' 36"	69° 33' 48"	Poulamon atlantique	<i>Microgadus tomcod</i>	12,4	15	21 juin 2001	2:15	13	Surface	-
Filet maillant	H	47° 50' 36"	69° 33' 48"	Poulamon atlantique	<i>Microgadus tomcod</i>	12,5	20	21 juin 2001	2:15	13	Surface	-
Filet maillant	H	47° 50' 36"	69° 33' 48"	Raie hérissé	<i>Raja erinacea</i>	35,0	100	21 juin 2001	2:15	13	Surface	-
Filet maillant	M	47° 51' 12"	69° 34' 24"	Limande à queue jaune	<i>Limanda ferruginea</i>	18,0	60	22 juin 2001	4:30	12	Fond	-
Filet maillant	M	47° 51' 12"	69° 34' 24"	Limande à queue jaune	<i>Limanda ferruginea</i>	12,0	30	22 juin 2001	4:30	12	Fond	-
Filet maillant	M	47° 51' 12"	69° 34' 24"	Limande à queue jaune	<i>Limanda ferruginea</i>	13,6	30	22 juin 2001	4:30	12	Fond	-
Filet maillant	M	47° 51' 12"	69° 34' 24"	Poulamon atlantique	<i>Microgadus tomcod</i>	32,4	270	22 juin 2001	4:30	12	Fond	-
Filet maillant	M	47° 51' 12"	69° 34' 24"	Poulamon atlantique	<i>Microgadus tomcod</i>	24,6	135	22 juin 2001	4:30	12	Fond	-
Filet maillant	M	47° 51' 12"	69° 34' 24"	Poulamon atlantique	<i>Microgadus tomcod</i>	23,0	105	22 juin 2001	4:30	12	Fond	-
Filet maillant	M	47° 51' 12"	69° 34' 24"	Poulamon atlantique	<i>Microgadus tomcod</i>	24,6	135	22 juin 2001	4:30	12	Fond	-

Tableau 1: Information concernant les pêches à la bourolle et au filet réalisées en juin 2001

Engin de pêche	Point de mesure	Coordonnées des points de mesure		Espèce	Espèce	Longueur	Poids	Date de capture	Heure de capture	Effort total	Profondeur	Remarques
		Latitude	Longitude	Nom français	Nom scientifique	(cm)	(g)			(heure)	(m)	
Filet maillant	M	47° 51' 12"	69° 34' 24"	Poulamon atlantique	<i>Microgadus tomcod</i>	22,0	100	22 juin 2001	4:30	12	Fond	-
Filet maillant	M	47° 51' 12"	69° 34' 24"	Poulamon atlantique	<i>Microgadus tomcod</i>	24,1	125	22 juin 2001	4:30	12	Fond	-
Filet maillant	M	47° 51' 12"	69° 34' 24"	Poulamon atlantique	<i>Microgadus tomcod</i>	27,0	155	22 juin 2001	4:30	12	Fond	-
Filet maillant	M	47° 51' 12"	69° 34' 24"	Poulamon atlantique	<i>Microgadus tomcod</i>	22,0	100	22 juin 2001	4:30	12	Fond	-
Filet maillant	M	47° 51' 12"	69° 34' 24"	Poulamon atlantique	<i>Microgadus tomcod</i>	24,0	150	22 juin 2001	4:30	12	Fond	-
Filet maillant	M	47° 51' 12"	69° 34' 24"	Poulamon atlantique	<i>Microgadus tomcod</i>	21,4	90	22 juin 2001	4:30	12	Fond	-
Filet maillant	M	47° 51' 12"	69° 34' 24"	Poulamon atlantique	<i>Microgadus tomcod</i>	24,0	130	22 juin 2001	4:30	12	Fond	-
Filet maillant	M	47° 51' 12"	69° 34' 24"	Poulamon atlantique	<i>Microgadus tomcod</i>	22,0	95	22 juin 2001	4:30	12	Fond	-
Filet maillant	M	47° 51' 12"	69° 34' 24"	Poulamon atlantique	<i>Microgadus tomcod</i>	26,4	175	22 juin 2001	4:30	12	Fond	-
Filet maillant	M	47° 51' 12"	69° 34' 24"	Poulamon atlantique	<i>Microgadus tomcod</i>	24,8	130	22 juin 2001	4:30	12	Fond	-
Filet maillant	M	47° 51' 12"	69° 34' 24"	Poulamon atlantique	<i>Microgadus tomcod</i>	22,0	90	22 juin 2001	4:30	12	Fond	-
Filet maillant	M	47° 51' 12"	69° 34' 24"	Poulamon atlantique	<i>Microgadus tomcod</i>	20,5	80	22 juin 2001	4:30	12	Fond	-
Filet maillant	M	47° 51' 12"	69° 34' 24"	Poulamon atlantique	<i>Microgadus tomcod</i>	24,5	140	22 juin 2001	4:30	12	Fond	-
Filet maillant	M	47° 51' 12"	69° 34' 24"	Poulamon atlantique	<i>Microgadus tomcod</i>	24,0	110	22 juin 2001	4:30	12	Fond	-
Filet maillant	M	47° 51' 12"	69° 34' 24"	Poulamon atlantique	<i>Microgadus tomcod</i>	23,4	120	22 juin 2001	4:30	12	Fond	-
Filet maillant	M	47° 51' 12"	69° 34' 24"	Poulamon atlantique	<i>Microgadus tomcod</i>	23,2	110	22 juin 2001	4:30	12	Fond	-
Filet maillant	M	47° 51' 12"	69° 34' 24"	Poulamon atlantique	<i>Microgadus tomcod</i>	29,5	250	22 juin 2001	4:30	12	Fond	-
Filet maillant	M	47° 51' 12"	69° 34' 24"	Poulamon atlantique	<i>Microgadus tomcod</i>	23,2	105	22 juin 2001	4:30	12	Fond	-
Filet maillant	M	47° 51' 12"	69° 34' 24"	Poulamon atlantique	<i>Microgadus tomcod</i>	26,4	170	22 juin 2001	4:30	12	Fond	-
Filet maillant	M	47° 51' 12"	69° 34' 24"	Poulamon atlantique	<i>Microgadus tomcod</i>	-	-	22 juin 2001	4:30	12	Fond	Spécimen incomplet
Filet maillant	M	47° 51' 12"	69° 34' 24"	Poulamon atlantique	<i>Microgadus tomcod</i>	24,9	140	22 juin 2001	4:30	12	Fond	-
Filet maillant	M	47° 51' 12"	69° 34' 24"	Poulamon atlantique	<i>Microgadus tomcod</i>	26,1	170	22 juin 2001	4:30	12	Fond	-
Filet maillant	M	47° 51' 12"	69° 34' 24"	Poulamon atlantique	<i>Microgadus tomcod</i>	23,3	110	22 juin 2001	4:30	12	Fond	-
Filet maillant	M	47° 51' 12"	69° 34' 24"	Poulamon atlantique	<i>Microgadus tomcod</i>	17,8	45	22 juin 2001	4:30	12	Fond	-
Filet maillant	M	47° 51' 12"	69° 34' 24"	Poulamon atlantique	<i>Microgadus tomcod</i>	24,8	120	22 juin 2001	4:30	12	Fond	-
Filet maillant	M	47° 51' 12"	69° 34' 24"	Poulamon atlantique	<i>Microgadus tomcod</i>	23,0	105	22 juin 2001	4:30	12	Fond	-
Filet maillant	M	47° 51' 12"	69° 34' 24"	Poulamon atlantique	<i>Microgadus tomcod</i>	23,2	100	22 juin 2001	4:30	12	Fond	-
Filet maillant	M	47° 51' 12"	69° 34' 24"	Poulamon atlantique	<i>Microgadus tomcod</i>	25,3	150	22 juin 2001	4:30	12	Fond	-
Filet maillant	N	47° 50' 57"	69° 34' 24"	Limande à queue jaune	<i>Limanda ferruginea</i>	17,6	65	22 juin 2001	4:00	12	Surface	-
Filet maillant	N	47° 50' 57"	69° 34' 24"	Limande à queue jaune	<i>Limanda ferruginea</i>	11,8	20	22 juin 2001	4:00	12	Surface	-
Filet maillant	N	47° 50' 57"	69° 34' 24"	Limande à queue jaune	<i>Limanda ferruginea</i>	15,3	40	22 juin 2001	4:00	12	Surface	-
Filet maillant	N	47° 50' 57"	69° 34' 24"	Limande à queue jaune	<i>Limanda ferruginea</i>	15,6	40	22 juin 2001	4:00	12	Surface	-
Filet maillant	N	47° 50' 57"	69° 34' 24"	Limande à queue jaune	<i>Limanda ferruginea</i>	13,5	30	22 juin 2001	4:00	12	Surface	-
Filet maillant	N	47° 50' 57"	69° 34' 24"	Limande à queue jaune	<i>Limanda ferruginea</i>	10,1	15	22 juin 2001	4:00	12	Surface	-
Filet maillant	N	47° 50' 57"	69° 34' 24"	Poulamon atlantique	<i>Microgadus tomcod</i>	17,9	40	22 juin 2001	4:00	12	Surface	-
Filet maillant	N	47° 50' 57"	69° 34' 24"	Poulamon atlantique	<i>Microgadus tomcod</i>	24,0	120	22 juin 2001	4:00	12	Surface	-
Filet maillant	N	47° 50' 57"	69° 34' 24"	Poulamon atlantique	<i>Microgadus tomcod</i>	24,9	130	22 juin 2001	4:00	12	Surface	-
Filet maillant	N	47° 50' 57"	69° 34' 24"	Poulamon atlantique	<i>Microgadus tomcod</i>	26,5	145	22 juin 2001	4:00	12	Surface	-
Filet maillant	N	47° 50' 57"	69° 34' 24"	Poulamon atlantique	<i>Microgadus tomcod</i>	25,5	140	22 juin 2001	4:00	12	Surface	-
Filet maillant	N	47° 50' 57"	69° 34' 24"	Poulamon atlantique	<i>Microgadus tomcod</i>	-	-	22 juin 2001	4:00	12	Surface	Spécimen incomplet
Filet maillant	N	47° 50' 57"	69° 34' 24"	Poulamon atlantique	<i>Microgadus tomcod</i>	-	-	22 juin 2001	4:00	12	Surface	Spécimen incomplet
Filet maillant	N	47° 50' 57"	69° 34' 24"	Poulamon atlantique	<i>Microgadus tomcod</i>	23,0	105	22 juin 2001	4:00	12	Surface	-
Filet maillant	N	47° 50' 57"	69° 34' 24"	Poulamon atlantique	<i>Microgadus tomcod</i>	22,6	110	22 juin 2001	4:00	12	Surface	-
Filet maillant	N	47° 50' 57"	69° 34' 24"	Poulamon atlantique	<i>Microgadus tomcod</i>	17,3	45	22 juin 2001	4:00	12	Surface	-

Tableau 1: Information concernant les pêches à la bourolle et au filet réalisées en juin 2001

Engin de pêche	Point de mesure	Coordonnées des points de mesure		Espèce	Espèce	Longueur	Poids	Date de capture	Heure de capture	Effort total	Profondeur	Remarques
		Latitude	Longitude	Nom français	Nom scientifique	(cm)	(g)			(heure)	(m)	
Filet maillant	N	47° 50' 57"	69° 34' 24"	Poulamon atlantique	<i>Microgadus tomcod</i>	17,5	35	22 juin 2001	4:00	12	Surface	-
Filet maillant	N	47° 50' 57"	69° 34' 24"	Poulamon atlantique	<i>Microgadus tomcod</i>	18,0	50	22 juin 2001	4:00	12	Surface	-
Filet maillant	N	47° 50' 57"	69° 34' 24"	Poulamon atlantique	<i>Microgadus tomcod</i>	-	-	22 juin 2001	4:00	12	Surface	Spécimen incomplet
Filet maillant	O	47° 51' 05"	69° 34' 06"	Crapaud de mer nain	<i>Myoxocephalus aenaeus</i>	9,0	10	22 juin 2001	3:30	14	Surface	-
Filet maillant	O	47° 51' 05"	69° 34' 06"	Éperlan arc-en-ciel	<i>Osmerus mordax</i>	17,6	45	22 juin 2001	3:30	14	Surface	-
Filet maillant	O	47° 51' 05"	69° 34' 06"	Éperlan arc-en-ciel	<i>Osmerus mordax</i>	20,6	80	22 juin 2001	3:30	14	Surface	-
Filet maillant	O	47° 51' 05"	69° 34' 06"	Éperlan arc-en-ciel	<i>Osmerus mordax</i>	15,8	35	22 juin 2001	3:30	14	Surface	-
Filet maillant	O	47° 51' 05"	69° 34' 06"	Éperlan arc-en-ciel	<i>Osmerus mordax</i>	13,7	20	22 juin 2001	3:30	14	Surface	-
Filet maillant	O	47° 51' 05"	69° 34' 06"	Éperlan arc-en-ciel	<i>Osmerus mordax</i>	-	-	22 juin 2001	3:30	14	Surface	Spécimen incomplet
Filet maillant	O	47° 51' 05"	69° 34' 06"	Hareng atlantique	<i>Clupea harengus harengus</i>	-	-	22 juin 2001	3:30	14	Surface	Spécimen incomplet
Filet maillant	O	47° 51' 05"	69° 34' 06"	Limande à queue jaune	<i>Limanda ferruginea</i>	20,5	85	22 juin 2001	3:30	14	Surface	-
Filet maillant	O	47° 51' 05"	69° 34' 06"	Limande à queue jaune	<i>Limanda ferruginea</i>	20,0	90	22 juin 2001	3:30	14	Surface	-
Filet maillant	O	47° 51' 05"	69° 34' 06"	Poulamon atlantique	<i>Microgadus tomcod</i>	24,0	120	22 juin 2001	3:30	14	Surface	-
Filet maillant	O	47° 51' 05"	69° 34' 06"	Poulamon atlantique	<i>Microgadus tomcod</i>	26,5	160	22 juin 2001	3:30	14	Surface	-
Filet maillant	O	47° 51' 05"	69° 34' 06"	Poulamon atlantique	<i>Microgadus tomcod</i>	24,7	130	22 juin 2001	3:30	14	Surface	-
Filet maillant	O	47° 51' 05"	69° 34' 06"	Poulamon atlantique	<i>Microgadus tomcod</i>	22,7	110	22 juin 2001	3:30	14	Surface	-
Filet maillant	O	47° 51' 05"	69° 34' 06"	Poulamon atlantique	<i>Microgadus tomcod</i>	23,0	100	22 juin 2001	3:30	14	Surface	-
Filet maillant	O	47° 51' 05"	69° 34' 06"	Poulamon atlantique	<i>Microgadus tomcod</i>	28,0	210	22 juin 2001	3:30	14	Surface	-
Filet maillant	O	47° 51' 05"	69° 34' 06"	Poulamon atlantique	<i>Microgadus tomcod</i>	22,0	90	22 juin 2001	3:30	14	Surface	-
Filet maillant	O	47° 51' 05"	69° 34' 06"	Poulamon atlantique	<i>Microgadus tomcod</i>	16,0	35	22 juin 2001	3:30	14	Surface	-
Filet maillant	O	47° 51' 05"	69° 34' 06"	Poulamon atlantique	<i>Microgadus tomcod</i>	22,4	105	22 juin 2001	3:30	14	Surface	-
Filet maillant	O	47° 51' 05"	69° 34' 06"	Poulamon atlantique	<i>Microgadus tomcod</i>	-	-	22 juin 2001	3:30	14	Surface	Spécimen incomplet
Filet maillant	O	47° 51' 05"	69° 34' 06"	Poulamon atlantique	<i>Microgadus tomcod</i>	25,2	130	22 juin 2001	3:30	14	Surface	-
Filet maillant	O	47° 51' 05"	69° 34' 06"	Poulamon atlantique	<i>Microgadus tomcod</i>	26,0	140	22 juin 2001	3:30	14	Surface	-
Filet maillant	O	47° 51' 05"	69° 34' 06"	Poulamon atlantique	<i>Microgadus tomcod</i>	24,3	110	22 juin 2001	3:30	14	Surface	-
Filet maillant	O	47° 51' 05"	69° 34' 06"	Poulamon atlantique	<i>Microgadus tomcod</i>	-	-	22 juin 2001	3:30	14	Surface	Spécimen incomplet
Filet maillant	O	47° 51' 05"	69° 34' 06"	Poulamon atlantique	<i>Microgadus tomcod</i>	23,4	110	22 juin 2001	3:30	14	Surface	-
Filet maillant	O	47° 51' 05"	69° 34' 06"	Poulamon atlantique	<i>Microgadus tomcod</i>	15,9	35	22 juin 2001	3:30	14	Surface	-
Filet maillant	O	47° 51' 05"	69° 34' 06"	Poulamon atlantique	<i>Microgadus tomcod</i>	22,0	95	22 juin 2001	3:30	14	Surface	-
Filet maillant	O	47° 51' 05"	69° 34' 06"	Poulamon atlantique	<i>Microgadus tomcod</i>	23,0	115	22 juin 2001	3:30	14	Surface	-
Filet maillant	O	47° 51' 05"	69° 34' 06"	Poulamon atlantique	<i>Microgadus tomcod</i>	-	-	22 juin 2001	3:30	14	Surface	Spécimen incomplet
Filet maillant	O	47° 51' 05"	69° 34' 06"	Poulamon atlantique	<i>Microgadus tomcod</i>	22,4	85	22 juin 2001	3:30	14	Surface	-
Filet maillant	O	47° 51' 05"	69° 34' 06"	Poulamon atlantique	<i>Microgadus tomcod</i>	17,3	45	22 juin 2001	3:30	14	Surface	-
Filet maillant	O	47° 51' 05"	69° 34' 06"	Poulamon atlantique	<i>Microgadus tomcod</i>	-	-	22 juin 2001	3:30	14	Surface	Spécimen incomplet
Filet maillant	O	47° 51' 05"	69° 34' 06"	Poulamon atlantique	<i>Microgadus tomcod</i>	17,0	40	22 juin 2001	3:30	14	Surface	-
Filet maillant	O	47° 51' 05"	69° 34' 06"	Poulamon atlantique	<i>Microgadus tomcod</i>	27,3	170	22 juin 2001	3:30	14	Surface	-
Filet maillant	O	47° 51' 05"	69° 34' 06"	Poulamon atlantique	<i>Microgadus tomcod</i>	-	-	22 juin 2001	3:30	14	Surface	Spécimen incomplet
Filet maillant	O	47° 51' 05"	69° 34' 06"	Poulamon atlantique	<i>Microgadus tomcod</i>	-	-	22 juin 2001	3:30	14	Surface	Spécimen incomplet
Filet maillant	O	47° 51' 05"	69° 34' 06"	Poulamon atlantique	<i>Microgadus tomcod</i>	19,0	40	22 juin 2001	3:30	14	Surface	-
Filet maillant	O	47° 51' 05"	69° 34' 06"	Poulamon atlantique	<i>Microgadus tomcod</i>	18,2	50	22 juin 2001	3:30	14	Surface	-
Filet maillant	O	47° 51' 05"	69° 34' 06"	Poulamon atlantique	<i>Microgadus tomcod</i>	16,2	35	22 juin 2001	3:30	14	Surface	-
Filet maillant	O	47° 51' 05"	69° 34' 06"	Poulamon atlantique	<i>Microgadus tomcod</i>	11,1	15	22 juin 2001	3:30	14	Surface	-
Filet maillant	O	47° 51' 05"	69° 34' 06"	Poulamon atlantique	<i>Microgadus tomcod</i>	-	-	22 juin 2001	3:30	14	Surface	Spécimen incomplet
Filet maillant	O	47° 51' 05"	69° 34' 06"	Raie hérissé	<i>Raja erinacea</i>	16,2	30	22 juin 2001	3:30	14	Surface	-

Tableau 1: Information concernant les pêches à la bourolle et au filet réalisées en juin 2001

Engin de pêche	Point de mesure	Coordonnées des points de mesure		Espèce Nom français	Espèce Nom scientifique	Longueur (cm)	Poids (g)	Date de capture	Heure de capture	Effort total (heure)	Profondeur (m)	Remarques
		Latitude	Longitude									
Filet maillant	P	47° 52' 15"	69° 33' 34"	Éperlan arc-en-ciel	<i>Osmerus mordax</i>	-	-	22 juin 2001	15:00	24	Surface	Spécimen incomplet
Filet maillant	P	47° 52' 15"	69° 33' 34"	Hareng atlantique	<i>Clupea harengus harengus</i>	13,0	30	22 juin 2001	15:00	24	Surface	-
Filet maillant	P	47° 52' 15"	69° 33' 34"	Limande à queue jaune	<i>Limanda ferruginea</i>	13,0	30	22 juin 2001	15:00	24	Surface	-
Filet maillant	P	47° 52' 15"	69° 33' 34"	Limande à queue jaune	<i>Limanda ferruginea</i>	10,3	15	22 juin 2001	15:00	24	Surface	-
Filet maillant	P	47° 52' 15"	69° 33' 34"	Limande à queue jaune	<i>Limanda ferruginea</i>	13,8	30	22 juin 2001	15:00	24	Surface	-
Filet maillant	P	47° 52' 15"	69° 33' 34"	Limande à queue jaune	<i>Limanda ferruginea</i>	13,9	40	22 juin 2001	15:00	24	Surface	-
Filet maillant	P	47° 52' 15"	69° 33' 34"	Poulamon atlantique	<i>Microgadus tomcod</i>	27,6	195	22 juin 2001	15:00	24	Surface	-
Filet maillant	P	47° 52' 15"	69° 33' 34"	Poulamon atlantique	<i>Microgadus tomcod</i>	19,3	50	22 juin 2001	15:00	24	Surface	-
Filet maillant	P	47° 52' 15"	69° 33' 34"	Poulamon atlantique	<i>Microgadus tomcod</i>	30,0	260	22 juin 2001	15:00	24	Surface	-
Filet maillant	P	47° 52' 15"	69° 33' 34"	Poulamon atlantique	<i>Microgadus tomcod</i>	25,3	170	22 juin 2001	15:00	24	Surface	-
Filet maillant	P	47° 52' 15"	69° 33' 34"	Poulamon atlantique	<i>Microgadus tomcod</i>	26,5	175	22 juin 2001	15:00	24	Surface	-
Filet maillant	P	47° 52' 15"	69° 33' 34"	Poulamon atlantique	<i>Microgadus tomcod</i>	23,0	100	22 juin 2001	15:00	24	Surface	-
Filet maillant	P	47° 52' 15"	69° 33' 34"	Poulamon atlantique	<i>Microgadus tomcod</i>	24,2	125	22 juin 2001	15:00	24	Surface	-
Filet maillant	P	47° 52' 15"	69° 33' 34"	Poulamon atlantique	<i>Microgadus tomcod</i>	-	-	22 juin 2001	15:00	24	Surface	Spécimen incomplet
Filet maillant	P	47° 52' 15"	69° 33' 34"	Poulamon atlantique	<i>Microgadus tomcod</i>	26,3	170	22 juin 2001	15:00	24	Surface	-
Filet maillant	P	47° 52' 15"	69° 33' 34"	Poulamon atlantique	<i>Microgadus tomcod</i>	-	-	22 juin 2001	15:00	24	Surface	Spécimen incomplet
Filet maillant	Q	47° 52' 24"	69° 33' 24"	Crapaud de mer nain	<i>Myoxocephalus aeneus</i>	14,0	45	22 juin 2001	6:00	15	Fond	-
Filet maillant	Q	47° 52' 24"	69° 33' 24"	Limande à queue jaune	<i>Limanda ferruginea</i>	24,5	220	22 juin 2001	6:00	15	Fond	-
Filet maillant	Q	47° 52' 24"	69° 33' 24"	Limande à queue jaune	<i>Limanda ferruginea</i>	21,0	120	22 juin 2001	6:00	15	Fond	-
Filet maillant	Q	47° 52' 24"	69° 33' 24"	Limande à queue jaune	<i>Limanda ferruginea</i>	17,0	60	22 juin 2001	6:00	15	Fond	-
Filet maillant	Q	47° 52' 24"	69° 33' 24"	Limande à queue jaune	<i>Limanda ferruginea</i>	21,5	140	22 juin 2001	6:00	15	Fond	-
Filet maillant	Q	47° 52' 24"	69° 33' 24"	Limande à queue jaune	<i>Limanda ferruginea</i>	22,3	130	22 juin 2001	6:00	15	Fond	-
Filet maillant	Q	47° 52' 24"	69° 33' 24"	Limande à queue jaune	<i>Limanda ferruginea</i>	19,7	100	22 juin 2001	6:00	15	Fond	-
Filet maillant	Q	47° 52' 24"	69° 33' 24"	Limande à queue jaune	<i>Limanda ferruginea</i>	16,0	50	22 juin 2001	6:00	15	Fond	-
Filet maillant	Q	47° 52' 24"	69° 33' 24"	Limande à queue jaune	<i>Limanda ferruginea</i>	14,0	35	22 juin 2001	6:00	15	Fond	-
Filet maillant	Q	47° 52' 24"	69° 33' 24"	Limande à queue jaune	<i>Limanda ferruginea</i>	10,4	15	22 juin 2001	6:00	15	Fond	-
Filet maillant	Q	47° 52' 24"	69° 33' 24"	Limande à queue jaune	<i>Limanda ferruginea</i>	19,4	90	22 juin 2001	6:00	15	Fond	-
Filet maillant	Q	47° 52' 24"	69° 33' 24"	Limande à queue jaune	<i>Limanda ferruginea</i>	15,4	40	22 juin 2001	6:00	15	Fond	-
Filet maillant	Q	47° 52' 24"	69° 33' 24"	Limande à queue jaune	<i>Limanda ferruginea</i>	13,4	30	22 juin 2001	6:00	15	Fond	-
Filet maillant	Q	47° 52' 24"	69° 33' 24"	Limande à queue jaune	<i>Limanda ferruginea</i>	10,8	20	22 juin 2001	6:00	15	Fond	-
Filet maillant	Q	47° 52' 24"	69° 33' 24"	Limande à queue jaune	<i>Limanda ferruginea</i>	9,8	20	22 juin 2001	6:00	15	Fond	-
Filet maillant	Q	47° 52' 24"	69° 33' 24"	Limande à queue jaune	<i>Limanda ferruginea</i>	15,5	50	22 juin 2001	6:00	15	Fond	-
Filet maillant	Q	47° 52' 24"	69° 33' 24"	Limande à queue jaune	<i>Limanda ferruginea</i>	18,0	60	22 juin 2001	6:00	15	Fond	-
Filet maillant	Q	47° 52' 24"	69° 33' 24"	Limande à queue jaune	<i>Limanda ferruginea</i>	15,0	40	22 juin 2001	6:00	15	Fond	-
Filet maillant	Q	47° 52' 24"	69° 33' 24"	Limande à queue jaune	<i>Limanda ferruginea</i>	15,0	40	22 juin 2001	6:00	15	Fond	-
Filet maillant	Q	47° 52' 24"	69° 33' 24"	Limande à queue jaune	<i>Limanda ferruginea</i>	13,2	30	22 juin 2001	6:00	15	Fond	-
Filet maillant	Q	47° 52' 24"	69° 33' 24"	Poulamon atlantique	<i>Microgadus tomcod</i>	24,5	140	22 juin 2001	6:00	15	Fond	-
Filet maillant	Q	47° 52' 24"	69° 33' 24"	Poulamon atlantique	<i>Microgadus tomcod</i>	27,0	180	22 juin 2001	6:00	15	Fond	-
Filet maillant	Q	47° 52' 24"	69° 33' 24"	Poulamon atlantique	<i>Microgadus tomcod</i>	22,4	90	22 juin 2001	6:00	15	Fond	-
Filet maillant	Q	47° 52' 24"	69° 33' 24"	Poulamon atlantique	<i>Microgadus tomcod</i>	23,5	145	22 juin 2001	6:00	15	Fond	-
Filet maillant	Q	47° 52' 24"	69° 33' 24"	Poulamon atlantique	<i>Microgadus tomcod</i>	20,5	90	22 juin 2001	6:00	15	Fond	-
Filet maillant	Q	47° 52' 24"	69° 33' 24"	Poulamon atlantique	<i>Microgadus tomcod</i>	21,5	90	22 juin 2001	6:00	15	Fond	-
Filet maillant	Q	47° 52' 24"	69° 33' 24"	Poulamon atlantique	<i>Microgadus tomcod</i>	20,5	90	22 juin 2001	6:00	15	Fond	-
Filet maillant	Q	47° 52' 24"	69° 33' 24"	Poulamon atlantique	<i>Microgadus tomcod</i>	27,0	165	22 juin 2001	6:00	15	Fond	-

Tableau 1: Information concernant les pêches à la bourolle et au filet réalisées en juin 2001

Engin de pêche	Point de mesure	Coordonnées des points de mesure		Espèce	Espèce	Longueur	Poids	Date de capture	Heure de capture	Effort total	Profondeur	Remarques
		Latitude	Longitude	Nom français	Nom scientifique	(cm)	(g)			(heure)	(m)	
Filet maillant	Q	47° 52' 24"	69° 33' 24"	Poulamon atlantique	<i>Microgadus tomcod</i>	23,5	120	22 juin 2001	6:00	15	Fond	-
Filet maillant	Q	47° 52' 24"	69° 33' 24"	Poulamon atlantique	<i>Microgadus tomcod</i>	23,0	100	22 juin 2001	6:00	15	Fond	-
Filet maillant	Q	47° 52' 24"	69° 33' 24"	Poulamon atlantique	<i>Microgadus tomcod</i>	17,3	40	22 juin 2001	6:00	15	Fond	-
Filet maillant	Q	47° 52' 24"	69° 33' 24"	Poulamon atlantique	<i>Microgadus tomcod</i>	27,7	200	22 juin 2001	6:00	15	Fond	-
Filet maillant	Q	47° 52' 24"	69° 33' 24"	Poulamon atlantique	<i>Microgadus tomcod</i>	23,5	120	22 juin 2001	6:00	15	Fond	-
Filet maillant	Q	47° 52' 24"	69° 33' 24"	Poulamon atlantique	<i>Microgadus tomcod</i>	24,0	110	22 juin 2001	6:00	15	Fond	-
Filet maillant	Q	47° 52' 24"	69° 33' 24"	Poulamon atlantique	<i>Microgadus tomcod</i>	18,3	40	22 juin 2001	6:00	15	Fond	-
Filet maillant	Q	47° 52' 24"	69° 33' 24"	Poulamon atlantique	<i>Microgadus tomcod</i>	15,6	35	22 juin 2001	6:00	15	Fond	-
Filet maillant	Q	47° 52' 24"	69° 33' 24"	Poulamon atlantique	<i>Microgadus tomcod</i>	-	-	22 juin 2001	6:00	15	Fond	Spécimen incomplet
Filet maillant	Q	47° 52' 24"	69° 33' 24"	Poulamon atlantique	<i>Microgadus tomcod</i>	-	-	22 juin 2001	6:00	15	Fond	Spécimen incomplet
Filet maillant	Q	47° 52' 24"	69° 33' 24"	Poulamon atlantique	<i>Microgadus tomcod</i>	23,0	120	22 juin 2001	6:00	15	Fond	-
Filet maillant	Q	47° 52' 24"	69° 33' 24"	Poulamon atlantique	<i>Microgadus tomcod</i>	21,0	80	22 juin 2001	6:00	15	Fond	-
Filet maillant	Q	47° 52' 24"	69° 33' 24"	Poulamon atlantique	<i>Microgadus tomcod</i>	23,5	120	22 juin 2001	6:00	15	Fond	-
Filet maillant	Q	47° 52' 24"	69° 33' 24"	Poulamon atlantique	<i>Microgadus tomcod</i>	24,4	120	22 juin 2001	6:00	15	Fond	-
Filet maillant	Q	47° 52' 24"	69° 33' 24"	Poulamon atlantique	<i>Microgadus tomcod</i>	25,2	120	22 juin 2001	6:00	15	Fond	-
Filet maillant	Q	47° 52' 24"	69° 33' 24"	Poulamon atlantique	<i>Microgadus tomcod</i>	32,3	240	22 juin 2001	6:00	15	Fond	-
Filet maillant	R	47° 52' 18"	69° 32' 54"	Éperlan arc-en-ciel	<i>Osmerus mordax</i>	-	-	22 juin 2001	5:15	14	Surface	Spécimen incomplet
Filet maillant	R	47° 52' 18"	69° 32' 54"	Éperlan arc-en-ciel	<i>Osmerus mordax</i>	-	-	22 juin 2001	5:15	14	Surface	Spécimen incomplet
Filet maillant	R	47° 52' 18"	69° 32' 54"	Éperlan arc-en-ciel	<i>Osmerus mordax</i>	16,5	40	22 juin 2001	5:15	14	Surface	-
Filet maillant	R	47° 52' 18"	69° 32' 54"	Éperlan arc-en-ciel	<i>Osmerus mordax</i>	15,0	20	22 juin 2001	5:15	14	Surface	-
Filet maillant	R	47° 52' 18"	69° 32' 54"	Grand corégone	<i>Coregonus clupeaformis</i>	39,2	690	22 juin 2001	5:15	14	Surface	-
Filet maillant	R	47° 52' 18"	69° 32' 54"	Limande à queue jaune	<i>Limanda ferruginea</i>	25,0	210	22 juin 2001	5:15	14	Surface	-
Filet maillant	R	47° 52' 18"	69° 32' 54"	Limande à queue jaune	<i>Limanda ferruginea</i>	30,6	440	22 juin 2001	5:15	14	Surface	-
Filet maillant	R	47° 52' 18"	69° 32' 54"	Limande à queue jaune	<i>Limanda ferruginea</i>	26,0	270	22 juin 2001	5:15	14	Surface	-
Filet maillant	R	47° 52' 18"	69° 32' 54"	Limande à queue jaune	<i>Limanda ferruginea</i>	26,5	315	22 juin 2001	5:15	14	Surface	-
Filet maillant	R	47° 52' 18"	69° 32' 54"	Limande à queue jaune	<i>Limanda ferruginea</i>	23,9	190	22 juin 2001	5:15	14	Surface	-
Filet maillant	R	47° 52' 18"	69° 32' 54"	Limande à queue jaune	<i>Limanda ferruginea</i>	22,0	165	22 juin 2001	5:15	14	Surface	-
Filet maillant	R	47° 52' 18"	69° 32' 54"	Limande à queue jaune	<i>Limanda ferruginea</i>	21,0	145	22 juin 2001	5:15	14	Surface	-
Filet maillant	R	47° 52' 18"	69° 32' 54"	Limande à queue jaune	<i>Limanda ferruginea</i>	22,0	140	22 juin 2001	5:15	14	Surface	-
Filet maillant	R	47° 52' 18"	69° 32' 54"	Limande à queue jaune	<i>Limanda ferruginea</i>	19,1	100	22 juin 2001	5:15	14	Surface	-
Filet maillant	R	47° 52' 18"	69° 32' 54"	Limande à queue jaune	<i>Limanda ferruginea</i>	10,0	20	22 juin 2001	5:15	14	Surface	-
Filet maillant	R	47° 52' 18"	69° 32' 54"	Limande à queue jaune	<i>Limanda ferruginea</i>	13,0	35	22 juin 2001	5:15	14	Surface	-
Filet maillant	R	47° 52' 18"	69° 32' 54"	Limande à queue jaune	<i>Limanda ferruginea</i>	33,0	610	22 juin 2001	5:15	14	Surface	-
Filet maillant	R	47° 52' 18"	69° 32' 54"	Limande à queue jaune	<i>Limanda ferruginea</i>	32,4	580	22 juin 2001	5:15	14	Surface	-
Filet maillant	R	47° 52' 18"	69° 32' 54"	Limande à queue jaune	<i>Limanda ferruginea</i>	35,5	660	22 juin 2001	5:15	14	Surface	-
Filet maillant	R	47° 52' 18"	69° 32' 54"	Limande à queue jaune	<i>Limanda ferruginea</i>	32,0	530	22 juin 2001	5:15	14	Surface	-
Filet maillant	R	47° 52' 18"	69° 32' 54"	Merluche blanche	<i>Urophycis tenuis</i>	47,3	770	22 juin 2001	5:15	14	Surface	-
Filet maillant	R	47° 52' 18"	69° 32' 54"	Poulamon atlantique	<i>Microgadus tomcod</i>	20,5	80	22 juin 2001	5:15	14	Surface	-
Filet maillant	R	47° 52' 18"	69° 32' 54"	Poulamon atlantique	<i>Microgadus tomcod</i>	21,5	90	22 juin 2001	5:15	14	Surface	-
Filet maillant	R	47° 52' 18"	69° 32' 54"	Poulamon atlantique	<i>Microgadus tomcod</i>	24,0	130	22 juin 2001	5:15	14	Surface	-
Filet maillant	R	47° 52' 18"	69° 32' 54"	Poulamon atlantique	<i>Microgadus tomcod</i>	17,0	40	22 juin 2001	5:15	14	Surface	-
Filet maillant	R	47° 52' 18"	69° 32' 54"	Poulamon atlantique	<i>Microgadus tomcod</i>	16,9	40	22 juin 2001	5:15	14	Surface	-
Filet maillant	R	47° 52' 18"	69° 32' 54"	Poulamon atlantique	<i>Microgadus tomcod</i>	24,0	100	22 juin 2001	5:15	14	Surface	-
Filet maillant	R	47° 52' 18"	69° 32' 54"	Poulamon atlantique	<i>Microgadus tomcod</i>	22,5	105	22 juin 2001	5:15	14	Surface	-

Tableau 1: Information concernant les pêches à la bourolle et au filet réalisées en juin 2001

Engin de pêche	Point de mesure	Coordonnées des points de mesure		Espèce	Espèce	Longueur	Poids	Date de capture	Heure de capture	Effort total	Profondeur	Remarques
		Latitude	Longitude	Nom français	Nom scientifique	(cm)	(g)			(heure)	(m)	
Filet maillant	R	47° 52' 18"	69° 32' 54"	Poulamon atlantique	<i>Microgadus tomcod</i>	24,5	130	22 juin 2001	5:15	14	Surface	-
Filet maillant	R	47° 52' 18"	69° 32' 54"	Poulamon atlantique	<i>Microgadus tomcod</i>	22,0	100	22 juin 2001	5:15	14	Surface	-
Filet maillant	R	47° 52' 18"	69° 32' 54"	Poulamon atlantique	<i>Microgadus tomcod</i>	12,8	20	22 juin 2001	5:15	14	Surface	-
Filet maillant	R	47° 52' 18"	69° 32' 54"	Poulamon atlantique	<i>Microgadus tomcod</i>	34,0	290	22 juin 2001	5:15	14	Surface	-
Filet maillant	R	47° 52' 18"	69° 32' 54"	Poulamon atlantique	<i>Microgadus tomcod</i>	24,5	130	22 juin 2001	5:15	14	Surface	-
Filet maillant	R	47° 52' 18"	69° 32' 54"	Poulamon atlantique	<i>Microgadus tomcod</i>	24,8	140	22 juin 2001	5:15	14	Surface	-
Filet maillant	R	47° 52' 18"	69° 32' 54"	Poulamon atlantique	<i>Microgadus tomcod</i>	23,0	120	22 juin 2001	5:15	14	Surface	-
Filet maillant	R	47° 52' 18"	69° 32' 54"	Poulamon atlantique	<i>Microgadus tomcod</i>	23,0	110	22 juin 2001	5:15	14	Surface	-
Filet maillant	R	47° 52' 18"	69° 32' 54"	Poulamon atlantique	<i>Microgadus tomcod</i>	23,5	115	22 juin 2001	5:15	14	Surface	-
Filet maillant	R	47° 52' 18"	69° 32' 54"	Poulamon atlantique	<i>Microgadus tomcod</i>	18,2	50	22 juin 2001	5:15	14	Surface	-
Filet maillant	R	47° 52' 18"	69° 32' 54"	Poulamon atlantique	<i>Microgadus tomcod</i>	22,6	90	22 juin 2001	5:15	14	Surface	-
Filet maillant	R	47° 52' 18"	69° 32' 54"	Poulamon atlantique	<i>Microgadus tomcod</i>	18,3	50	22 juin 2001	5:15	14	Surface	-
Filet maillant	R	47° 52' 18"	69° 32' 54"	Poulamon atlantique	<i>Microgadus tomcod</i>	22,1	100	22 juin 2001	5:15	14	Surface	-
Filet maillant	R	47° 52' 18"	69° 32' 54"	Poulamon atlantique	<i>Microgadus tomcod</i>	21,3	100	22 juin 2001	5:15	14	Surface	-
Filet maillant	R	47° 52' 18"	69° 32' 54"	Poulamon atlantique	<i>Microgadus tomcod</i>	23,6	140	22 juin 2001	5:15	14	Surface	-
Filet maillant	R	47° 52' 18"	69° 32' 54"	Poulamon atlantique	<i>Microgadus tomcod</i>	21,3	100	22 juin 2001	5:15	14	Surface	-
Filet maillant	R	47° 52' 18"	69° 32' 54"	Poulamon atlantique	<i>Microgadus tomcod</i>	15,5	35	22 juin 2001	5:15	14	Surface	-
Filet maillant	R	47° 52' 18"	69° 32' 54"	Poulamon atlantique	<i>Microgadus tomcod</i>	16,8	45	22 juin 2001	5:15	14	Surface	-
Filet maillant	R	47° 52' 18"	69° 32' 54"	Poulamon atlantique	<i>Microgadus tomcod</i>	22,5	100	22 juin 2001	5:15	14	Surface	-
Filet maillant	R	47° 52' 18"	69° 32' 54"	Poulamon atlantique	<i>Microgadus tomcod</i>	20,0	80	22 juin 2001	5:15	14	Surface	-
Filet maillant	R	47° 52' 18"	69° 32' 54"	Poulamon atlantique	<i>Microgadus tomcod</i>	23,2	120	22 juin 2001	5:15	14	Surface	-
Filet maillant	R	47° 52' 18"	69° 32' 54"	Poulamon atlantique	<i>Microgadus tomcod</i>	22,2	100	22 juin 2001	5:15	14	Surface	-
Filet maillant	R	47° 52' 18"	69° 32' 54"	Poulamon atlantique	<i>Microgadus tomcod</i>	21,6	100	22 juin 2001	5:15	14	Surface	-
Filet maillant	R	47° 52' 18"	69° 32' 54"	Poulamon atlantique	<i>Microgadus tomcod</i>	21,5	110	22 juin 2001	5:15	14	Surface	-
Filet maillant	R	47° 52' 18"	69° 32' 54"	Poulamon atlantique	<i>Microgadus tomcod</i>	19,0	70	22 juin 2001	5:15	14	Surface	-
Filet maillant	R	47° 52' 18"	69° 32' 54"	Poulamon atlantique	<i>Microgadus tomcod</i>	18,0	50	22 juin 2001	5:15	14	Surface	-
Filet maillant	R	47° 52' 18"	69° 32' 54"	Poulamon atlantique	<i>Microgadus tomcod</i>	17,6	50	22 juin 2001	5:15	14	Surface	-
Filet maillant	R	47° 52' 18"	69° 32' 54"	Poulamon atlantique	<i>Microgadus tomcod</i>	12,0	20	22 juin 2001	5:15	14	Surface	-
Filet maillant	R	47° 52' 18"	69° 32' 54"	Poulamon atlantique	<i>Microgadus tomcod</i>	18,0	60	22 juin 2001	5:15	14	Surface	-
Filet maillant	R	47° 52' 18"	69° 32' 54"	Poulamon atlantique	<i>Microgadus tomcod</i>	23,2	110	22 juin 2001	5:15	14	Surface	-
Filet maillant	R	47° 52' 18"	69° 32' 54"	Poulamon atlantique	<i>Microgadus tomcod</i>	17,1	40	22 juin 2001	5:15	14	Surface	-
Filet maillant	R	47° 52' 18"	69° 32' 54"	Poulamon atlantique	<i>Microgadus tomcod</i>	13,1	25	22 juin 2001	5:15	14	Surface	-
Filet maillant	R	47° 52' 18"	69° 32' 54"	Poulamon atlantique	<i>Microgadus tomcod</i>	12,0	20	22 juin 2001	5:15	14	Surface	-
Filet maillant	R	47° 52' 18"	69° 32' 54"	Poulamon atlantique	<i>Microgadus tomcod</i>	-	-	22 juin 2001	5:15	14	Surface	Spécimen incomplet
Filet maillant	R	47° 52' 18"	69° 32' 54"	Poulamon atlantique	<i>Microgadus tomcod</i>	12,7	20	22 juin 2001	5:15	14	Surface	-
Filet maillant	R	47° 52' 18"	69° 32' 54"	Poulamon atlantique	<i>Microgadus tomcod</i>	11,6	20	22 juin 2001	5:15	14	Surface	-
Filet maillant	R	47° 52' 18"	69° 32' 54"	Poulamon atlantique	<i>Microgadus tomcod</i>	11,8	20	22 juin 2001	5:15	14	Surface	-
Filet maillant	R	47° 52' 18"	69° 32' 54"	Poulamon atlantique	<i>Microgadus tomcod</i>	22,5	100	22 juin 2001	5:15	14	Surface	-
Filet maillant	R	47° 52' 18"	69° 32' 54"	Poulamon atlantique	<i>Microgadus tomcod</i>	17,0	50	22 juin 2001	5:15	14	Surface	-
Filet maillant	R	47° 52' 18"	69° 32' 54"	Poulamon atlantique	<i>Microgadus tomcod</i>	17,6	50	22 juin 2001	5:15	14	Surface	-
Filet maillant	R	47° 52' 18"	69° 32' 54"	Poulamon atlantique	<i>Microgadus tomcod</i>	18,2	50	22 juin 2001	5:15	14	Surface	-
Filet maillant	R	47° 52' 18"	69° 32' 54"	Poulamon atlantique	<i>Microgadus tomcod</i>	22,0	90	22 juin 2001	5:15	14	Surface	-
Filet maillant	R	47° 52' 18"	69° 32' 54"	Poulamon atlantique	<i>Microgadus tomcod</i>	11,5	20	22 juin 2001	5:15	14	Surface	-
Filet maillant	R	47° 52' 18"	69° 32' 54"	Poulamon atlantique	<i>Microgadus tomcod</i>	13,5	30	22 juin 2001	5:15	14	Surface	-

Tableau 3: Information concernant les pêches à la bourolle et au filet réalisées en octobre 2001

Engin de pêche	Point de mesure	Coordonnées des points de mesure		Espèce	Espèce	Longueur	Poids	Date de capture	Heure de capture	Effort total (heure)	Profondeur (m)	Remarques
		Latitude	Longitude	Nom français	Nom scientifique	(cm)	(g)					
Bourolle	A	-	-	Aucune prise	-	-	-	18 octobre 2001	10:37	-	5	-
Bourolle	B	-	-	Poulamon atlantique	<i>Microgadus tomcod</i>	17,0	50	18 octobre 2001	10:37	-	5	-
Bourolle	C	-	-	Aucune prise	-	-	-	18 octobre 2001	10:30	-	5	-
Bourolle	D	-	-	Aucune prise	-	-	-	18 octobre 2001	10:47	-	5	-
Bourolle	E	-	-	Aucune prise	-	-	-	18 octobre 2001	9:50	-	5	-
Bourolle	F	-	-	Aucune prise	-	-	-	18 octobre 2001	10:20	-	5	-
Bourolle	G	-	-	Aucune prise	-	-	-	18 octobre 2001	11:00	-	0	Perdue
Bourolle	H	-	-	Aucune prise	-	-	-	18 octobre 2001	10:03	-	5	-
Bourolle	I	-	-	Aucune prise	-	-	-	18 octobre 2001	10:07	-	5	-
Bourolle	J	-	-	Aucune prise	-	-	-	18 octobre 2001	-	-	0	Perdue
Bourolle	A	-	-	Aucune prise	-	-	-	19 octobre 2001	9:41	-	5	-
Bourolle	B	-	-	Aucune prise	-	-	-	19 octobre 2001	9:37	-	5	-
Bourolle	C	-	-	Aucune prise	-	-	-	19 octobre 2001	9:34	-	5	-
Bourolle	D	-	-	Aucune prise	-	-	-	19 octobre 2001	9:45	-	5	-
Bourolle	E	-	-	Aucune prise	-	-	-	19 octobre 2001	9:49	-	5	-
Bourolle	F	-	-	Aucune prise	-	-	-	19 octobre 2001	9:56	-	5	-
Bourolle	G	-	-	Aucune prise	-	-	-	19 octobre 2001	-	-	0	Perdue
Bourolle	H	-	-	Aucune prise	-	-	-	19 octobre 2001	10:00	-	5	-
Bourolle	I	-	-	Aucune prise	-	-	-	19 octobre 2001	10:05	-	5	-
Bourolle	J	-	-	Aucune prise	-	-	-	19 octobre 2001	-	-	0	Perdue
Bourolle	A	-	-	Aucune prise	-	-	-	20 octobre 2001	13:10	-	5	-
Bourolle	B	-	-	Aucune prise	-	-	-	21 octobre 2001	13:05	-	5	-
Bourolle	C	-	-	Aucune prise	-	-	-	21 octobre 2001	13:00	-	5	-
Bourolle	D	-	-	Poulamon atlantique	<i>Microgadus tomcod</i>	13,0	25	21 octobre 2001	13:15	-	5	-
Bourolle	E	-	-	Aucune prise	-	-	-	21 octobre 2001	13:20	-	5	-
Bourolle	F	-	-	Aucune prise	-	-	-	21 octobre 2001	13:25	-	5	-
Bourolle	G	-	-	Aucune prise	-	-	-	21 octobre 2001	-	-	0	Perdue
Bourolle	H	-	-	Aucune prise	-	-	-	21 octobre 2001	13:30	-	5	-
Bourolle	I	-	-	Aucune prise	-	-	-	21 octobre 2001	13:35	-	5	-
Bourolle	J	-	-	Aucune prise	-	-	-	21 octobre 2001	-	-	0	Perdue
Filet maillant	A	47° 49' 00"	69° 35' 30"	Poulamon atlantique	<i>Microgadus tomcod</i>	21,7	70	23 octobre 2001	8:00	14	Surface	-
Filet maillant	A	47° 49' 00"	69° 35' 30"	Poulamon atlantique	<i>Microgadus tomcod</i>	23,4	110	23 octobre 2001	8:00	14	Surface	-
Filet maillant	A	47° 49' 00"	69° 35' 30"	Poulamon atlantique	<i>Microgadus tomcod</i>	24,5	120	23 octobre 2001	8:00	14	Surface	-
Filet maillant	A	47° 49' 00"	69° 35' 30"	Poulamon atlantique	<i>Microgadus tomcod</i>	25,0	130	23 octobre 2001	8:00	14	Surface	-
Filet maillant	A	47° 49' 00"	69° 35' 30"	Poulamon atlantique	<i>Microgadus tomcod</i>	17,8	50	23 octobre 2001	8:00	14	Surface	-
Filet maillant	A	47° 49' 00"	69° 35' 30"	Poulamon atlantique	<i>Microgadus tomcod</i>	26,6	160	23 octobre 2001	8:00	14	Surface	-
Filet maillant	A	47° 49' 00"	69° 35' 30"	Poulamon atlantique	<i>Microgadus tomcod</i>	22,5	90	23 octobre 2001	8:00	14	Surface	-
Filet maillant	A	47° 49' 00"	69° 35' 30"	Poulamon atlantique	<i>Microgadus tomcod</i>	17,5	40	23 octobre 2001	8:00	14	Surface	-
Filet maillant	A	47° 49' 00"	69° 35' 30"	Poulamon atlantique	<i>Microgadus tomcod</i>	22,5	90	23 octobre 2001	8:00	14	Surface	-
Filet maillant	A	47° 49' 00"	69° 35' 30"	Poulamon atlantique	<i>Microgadus tomcod</i>	24,4	120	23 octobre 2001	8:00	14	Surface	-
Filet maillant	A	47° 49' 00"	69° 35' 30"	Poulamon atlantique	<i>Microgadus tomcod</i>	18,0	40	23 octobre 2001	8:00	14	Surface	-

Tableau 3: Information concernant les pêches à la bourolle et au filet réalisées en octobre 2001

Engin de pêche	Point de mesure	Coordonnées des points de mesure		Espèce	Espèce	Longueur	Poids	Date de capture	Heure de capture	Effort total	Profondeur	Remarques
		Latitude	Longitude	Nom français	Nom scientifique	(cm)	(g)			(heure)	(m)	
Filet maillant	A	47° 49' 00"	69° 35' 30"	Poulamon atlantique	<i>Microgadus tomcod</i>	18,0	40	23 octobre 2001	8:00	14	Surface	-
Filet maillant	A	47° 49' 00"	69° 35' 30"	Poulamon atlantique	<i>Microgadus tomcod</i>	22,2	90	23 octobre 2001	8:00	14	Surface	-
Filet maillant	B	47° 45' 00"	69° 35' 00"	Poulamon atlantique	<i>Microgadus tomcod</i>	-	-	19 octobre 2001	17:00	72 ^A	4	Individu incomplet
Filet maillant	B	47° 45' 00"	69° 35' 00"	Poulamon atlantique	<i>Microgadus tomcod</i>	-	-	19 octobre 2001	17:00	72 ^A	4	Individu incomplet
Filet maillant	B	47° 45' 00"	69° 35' 00"	Poulamon atlantique	<i>Microgadus tomcod</i>	-	-	19 octobre 2001	17:00	72 ^A	4	Individu incomplet
Filet maillant	B	47° 45' 00"	69° 35' 00"	Poulamon atlantique	<i>Microgadus tomcod</i>	-	-	19 octobre 2001	17:00	72 ^A	4	Individu incomplet
Filet maillant	B	47° 45' 00"	69° 35' 00"	Poulamon atlantique	<i>Microgadus tomcod</i>	-	-	19 octobre 2001	17:00	72 ^A	4	Individu incomplet
Filet maillant	B	47° 45' 00"	69° 35' 00"	Poulamon atlantique	<i>Microgadus tomcod</i>	24,0	130	19 octobre 2001	17:00	72 ^A	4	-
Filet maillant	C	47° 49' 12"	69° 35' 15"	Poulamon atlantique	<i>Microgadus tomcod</i>	16,5	40	23 octobre 2001	8:10	14	7	-
Filet maillant	C	47° 49' 12"	69° 35' 15"	Poulamon atlantique	<i>Microgadus tomcod</i>	24,2	130	23 octobre 2001	8:10	14	7	-
Filet maillant	C	47° 49' 12"	69° 35' 15"	Poulamon atlantique	<i>Microgadus tomcod</i>	27,4	170	23 octobre 2001	8:10	14	7	-
Filet maillant	C	47° 49' 12"	69° 35' 15"	Poulamon atlantique	<i>Microgadus tomcod</i>	18,1	45	23 octobre 2001	8:10	14	7	-
Filet maillant	C	47° 49' 12"	69° 35' 15"	Poulamon atlantique	<i>Microgadus tomcod</i>	17,8	45	23 octobre 2001	8:10	14	7	-
Filet maillant	C	47° 49' 12"	69° 35' 15"	Poulamon atlantique	<i>Microgadus tomcod</i>	17,6	40	23 octobre 2001	8:10	14	7	-
Filet maillant	C	47° 49' 12"	69° 35' 15"	Poulamon atlantique	<i>Microgadus tomcod</i>	17,8	55	23 octobre 2001	8:10	14	7	-
Filet maillant	C	47° 49' 12"	69° 35' 15"	Poulamon atlantique	<i>Microgadus tomcod</i>	24,8	120	23 octobre 2001	8:10	14	7	-
Filet maillant	C	47° 49' 12"	69° 35' 15"	Poulamon atlantique	<i>Microgadus tomcod</i>	16,5	40	23 octobre 2001	8:10	14	7	-
Filet maillant	C	47° 49' 12"	69° 35' 15"	Poulamon atlantique	<i>Microgadus tomcod</i>	18,9	45	23 octobre 2001	8:10	14	7	-
Filet maillant	C	47° 49' 12"	69° 35' 15"	Poulamon atlantique	<i>Microgadus tomcod</i>	18,8	45	23 octobre 2001	8:10	14	7	-
Filet maillant	C	47° 49' 12"	69° 35' 15"	Poulamon atlantique	<i>Microgadus tomcod</i>	17,8	50	23 octobre 2001	8:10	14	7	-
Filet maillant	C	47° 49' 12"	69° 35' 15"	Poulamon atlantique	<i>Microgadus tomcod</i>	17,6	40	23 octobre 2001	8:10	14	7	-
Filet maillant	C	47° 49' 12"	69° 35' 15"	Poulamon atlantique	<i>Microgadus tomcod</i>	24,8	130	23 octobre 2001	8:10	14	7	-
Filet maillant	C	47° 49' 12"	69° 35' 15"	Poulamon atlantique	<i>Microgadus tomcod</i>	17,8	50	23 octobre 2001	8:10	14	7	-
Filet maillant	C	47° 49' 12"	69° 35' 15"	Poulamon atlantique	<i>Microgadus tomcod</i>	16,5	40	23 octobre 2001	8:10	14	7	-
Filet maillant	C	47° 49' 12"	69° 35' 15"	Poulamon atlantique	<i>Microgadus tomcod</i>	24,1	70	23 octobre 2001	8:10	14	7	-
Filet maillant	C	47° 49' 12"	69° 35' 15"	Poulamon atlantique	<i>Microgadus tomcod</i>	15,9	30	23 octobre 2001	8:10	14	7	-
Filet maillant	C	47° 49' 12"	69° 35' 15"	Poulamon atlantique	<i>Microgadus tomcod</i>	16,2	30	23 octobre 2001	8:10	14	7	-
Filet maillant	C	47° 49' 12"	69° 35' 15"	Poulamon atlantique	<i>Microgadus tomcod</i>	17,8	40	23 octobre 2001	8:10	14	7	-
Filet maillant	C	47° 49' 12"	69° 35' 15"	Poulamon atlantique	<i>Microgadus tomcod</i>	17,3	40	23 octobre 2001	8:10	14	7	-
Filet maillant	F	47° 50' 30"	69° 34' 24"	Poulamon atlantique	<i>Microgadus tomcod</i>	19,4	50	23 octobre 2001	8:30	14	Surface	-
Filet maillant	F	47° 50' 30"	69° 34' 24"	Poulamon atlantique	<i>Microgadus tomcod</i>	18,0	40	23 octobre 2001	8:30	14	Surface	-
Filet maillant	F	47° 50' 30"	69° 34' 24"	Poulamon atlantique	<i>Microgadus tomcod</i>	18,6	50	23 octobre 2001	8:30	14	Surface	-
Filet maillant	F	47° 50' 30"	69° 34' 24"	Poulamon atlantique	<i>Microgadus tomcod</i>	17,8	50	23 octobre 2001	8:30	14	Surface	-
Filet maillant	F	47° 50' 30"	69° 34' 24"	Poulamon atlantique	<i>Microgadus tomcod</i>	16,8	40	23 octobre 2001	8:30	14	Surface	-
Filet maillant	F	47° 50' 30"	69° 34' 24"	Poulamon atlantique	<i>Microgadus tomcod</i>	15,9	35	23 octobre 2001	8:30	14	Surface	-
Filet maillant	F	47° 50' 30"	69° 34' 24"	Poulamon atlantique	<i>Microgadus tomcod</i>	26,6	140	23 octobre 2001	8:30	14	Surface	-
Filet maillant	F	47° 50' 30"	69° 34' 24"	Poulamon atlantique	<i>Microgadus tomcod</i>	24,1	110	23 octobre 2001	8:30	14	Surface	-
Filet maillant	F	47° 50' 30"	69° 34' 24"	Poulamon atlantique	<i>Microgadus tomcod</i>	18,8	45	23 octobre 2001	8:30	14	Surface	-
Filet maillant	F	47° 50' 30"	69° 34' 24"	Poulamon atlantique	<i>Microgadus tomcod</i>	17,0	40	23 octobre 2001	8:30	14	Surface	-

Tableau 3: Information concernant les pêches à la bourolle et au filet réalisées en octobre 2001

Engin de pêche	Point de mesure	Coordonnées des points de mesure		Espèce	Espèce	Longueur	Poids	Date de capture	Heure de capture	Effort total	Profondeur	Remarques
		Latitude	Longitude	Nom français	Nom scientifique	(cm)	(g)			(heure)	(m)	
Filet maillant	F	47° 50' 30"	69° 34' 24"	Poulamon atlantique	<i>Microgadus tomcod</i>	18,7	50	23 octobre 2001	8:30	14	Surface	-
Filet maillant	F	47° 50' 30"	69° 34' 24"	Poulamon atlantique	<i>Microgadus tomcod</i>	12,2	15	23 octobre 2001	8:30	14	Surface	-
Filet maillant	G	47° 50' 42"	69° 34' 24"	Poulamon atlantique	<i>Microgadus tomcod</i>	11,4	10	23 octobre 2001	8:30	14	8	-
Filet maillant	G	47° 50' 42"	69° 34' 24"	Poulamon atlantique	<i>Microgadus tomcod</i>	12,2	15	23 octobre 2001	8:30	14	8	-
Filet maillant	H	47° 50' 36"	69° 33' 48"	Poulamon atlantique	<i>Microgadus tomcod</i>	25,5	170	19 octobre 2001	16:00	48 ^A	3	-
Filet maillant	H	47° 50' 36"	69° 33' 48"	Poulamon atlantique	<i>Microgadus tomcod</i>	27,0	170	19 octobre 2001	16:00	48 ^A	3	-
Filet maillant	H	47° 50' 36"	69° 33' 48"	Poulamon atlantique	<i>Microgadus tomcod</i>	19,5	40	19 octobre 2001	16:00	48 ^A	3	-
Filet maillant	H	47° 50' 36"	69° 33' 48"	Poulamon atlantique	<i>Microgadus tomcod</i>	31,5	80	19 octobre 2001	16:00	48 ^A	3	-
Filet maillant	H	47° 50' 36"	69° 33' 48"	Poulamon atlantique	<i>Microgadus tomcod</i>	11,0	10	19 octobre 2001	16:00	48 ^A	3	-
Filet maillant	H	47° 50' 36"	69° 33' 48"	Limande à queue jaune	<i>Limanda ferruginea</i>	19,0	110	19 octobre 2001	16:00	48 ^A	3	-
Filet maillant	M	47° 51' 12"	69° 34' 24"	Aucune prise	-	0,0	0	23 octobre 2001	9:00	14	11	Filet plein d'oursins
Filet maillant	N	47° 50' 57"	69° 34' 24"	Poulamon atlantique	<i>Microgadus tomcod</i>	13,0	20	23 octobre 2001	8:48	14	Surface	-
Filet maillant	N	47° 50' 57"	69° 34' 24"	Poulamon atlantique	<i>Microgadus tomcod</i>	12,8	15	23 octobre 2001	8:48	14	Surface	-
Filet maillant	N	47° 50' 57"	69° 34' 24"	Poulamon atlantique	<i>Microgadus tomcod</i>	17,6	50	23 octobre 2001	8:48	14	Surface	-
Filet maillant	N	47° 50' 57"	69° 34' 24"	Poulamon atlantique	<i>Microgadus tomcod</i>	12,2	20	23 octobre 2001	8:48	14	Surface	-
Filet maillant	N	47° 50' 57"	69° 34' 24"	Poulamon atlantique	<i>Microgadus tomcod</i>	18,9	50	23 octobre 2001	8:48	14	Surface	-
Filet maillant	O	47° 51' 05"	69° 34' 06"	Poulamon atlantique	<i>Microgadus tomcod</i>	28,0	-	19 octobre 2001	16:00	48 ^A	5	Individu incomplet
Filet maillant	O	47° 51' 05"	69° 34' 06"	Poulamon atlantique	<i>Microgadus tomcod</i>	25,5	-	19 octobre 2001	16:00	48 ^A	5	Individu incomplet
Filet maillant	O	47° 51' 05"	69° 34' 06"	Poulamon atlantique	<i>Microgadus tomcod</i>	25,0	140	19 octobre 2001	16:00	48 ^A	5	-
Filet maillant	O	47° 51' 05"	69° 34' 06"	Poulamon atlantique	<i>Microgadus tomcod</i>	28,0	180	19 octobre 2001	16:00	48 ^A	5	-
Filet maillant	O	47° 51' 05"	69° 34' 06"	Poulamon atlantique	<i>Microgadus tomcod</i>	25,5	120	19 octobre 2001	16:00	48 ^A	5	-
Filet maillant	O	47° 51' 05"	69° 34' 06"	Poulamon atlantique	<i>Microgadus tomcod</i>	21,5	90	19 octobre 2001	16:00	48 ^A	5	-
Filet maillant	O	47° 51' 05"	69° 34' 06"	Poulamon atlantique	<i>Microgadus tomcod</i>	20,5	80	19 octobre 2001	16:00	48 ^A	5	-
Filet maillant	O	47° 51' 05"	69° 34' 06"	Poulamon atlantique	<i>Microgadus tomcod</i>	21,5	90	19 octobre 2001	16:00	48 ^A	5	-
Filet maillant	O	47° 51' 05"	69° 34' 06"	Poulamon atlantique	<i>Microgadus tomcod</i>	23,0	100	19 octobre 2001	16:00	48 ^A	5	-
Filet maillant	O	47° 51' 05"	69° 34' 06"	Poulamon atlantique	<i>Microgadus tomcod</i>	23,0	-	19 octobre 2001	16:00	48 ^A	5	Individu incomplet
Filet maillant	O	47° 51' 05"	69° 34' 06"	Poulamon atlantique	<i>Microgadus tomcod</i>	18,0	40	19 octobre 2001	16:00	48 ^A	5	-
Filet maillant	O	47° 51' 05"	69° 34' 06"	Poulamon atlantique	<i>Microgadus tomcod</i>	16,5	40	19 octobre 2001	16:00	48 ^A	5	-
Filet maillant	O	47° 51' 05"	69° 34' 06"	Poulamon atlantique	<i>Microgadus tomcod</i>	23,0	90	19 octobre 2001	16:00	48 ^A	5	-
Filet maillant	O	47° 51' 05"	69° 34' 06"	Poulamon atlantique	<i>Microgadus tomcod</i>	-	-	19 octobre 2001	16:00	48 ^A	5	Individu incomplet
Filet maillant	O	47° 51' 05"	69° 34' 06"	Poulamon atlantique	<i>Microgadus tomcod</i>	18,0	50	19 octobre 2001	16:00	48 ^A	5	-
Filet maillant	O	47° 51' 05"	69° 34' 06"	Poulamon atlantique	<i>Microgadus tomcod</i>	11,5	15	19 octobre 2001	16:00	48 ^A	5	-
Filet maillant	O	47° 51' 05"	69° 34' 06"	Poulamon atlantique	<i>Microgadus tomcod</i>	17,0	40	19 octobre 2001	16:00	48 ^A	5	-
Filet maillant	O	47° 51' 05"	69° 34' 06"	Poulamon atlantique	<i>Microgadus tomcod</i>	18,0	40	19 octobre 2001	16:00	48 ^A	5	-
Filet maillant	O	47° 51' 05"	69° 34' 06"	Poulamon atlantique	<i>Microgadus tomcod</i>	17,0	40	19 octobre 2001	16:00	48 ^A	5	-

Tableau 3: Information concernant les pêches à la bourolle et au filet réalisées en octobre 2001

Engin de pêche	Point de mesure	Coordonnées des points de mesure		Espèce	Espèce	Longueur	Poids	Date de capture	Heure de capture	Effort total	Profondeur	Remarques
		Latitude	Longitude	Nom français	Nom scientifique	(cm)	(g)			(heure)	(m)	
Filet maillant	O	47° 51' 05"	69° 34' 06"	Poulamon atlantique	<i>Microgadus tomcod</i>	17,0	40	19 octobre 2001	16:00	48 ^A	5	-
Filet maillant	O	47° 51' 05"	69° 34' 06"	Poulamon atlantique	<i>Microgadus tomcod</i>	17,5	40	19 octobre 2001	16:00	48 ^A	5	-
Filet maillant	O	47° 51' 05"	69° 34' 06"	Poulamon atlantique	<i>Microgadus tomcod</i>	18,0	40	19 octobre 2001	16:00	48 ^A	5	-
Filet maillant	O	47° 51' 05"	69° 34' 06"	Poulamon atlantique	<i>Microgadus tomcod</i>	13,0	20	19 octobre 2001	16:00	48 ^A	5	-
Filet maillant	O	47° 51' 05"	69° 34' 06"	Poulamon atlantique	<i>Microgadus tomcod</i>	18,0	40	19 octobre 2001	16:00	48 ^A	5	-
Filet maillant	O	47° 51' 05"	69° 34' 06"	Éperlan arc-en-ciel	<i>Osmerus mordax</i>	17,0	30	19 octobre 2001	16:00	48 ^A	5	-
Filet maillant	O	47° 51' 05"	69° 34' 06"	Éperlan arc-en-ciel	<i>Osmerus mordax</i>	18,0	30	19 octobre 2001	16:00	48 ^A	5	-
Filet maillant	O	47° 51' 05"	69° 34' 06"	Éperlan arc-en-ciel	<i>Osmerus mordax</i>	-	-	19 octobre 2001	16:00	48 ^A	5	Individu incomplet
Filet maillant	O	47° 51' 05"	69° 34' 06"	Limande à queue jaune	<i>Limanda ferruginea</i>	8,0	10	19 octobre 2001	16:00	48 ^A	5	-
Filet maillant	O	47° 51' 05"	69° 34' 06"	Crapaud de mer nain	<i>Myoxocephalus aeneus</i>	10,0	20	19 octobre 2001	16:00	48 ^A	5	-
Filet maillant	P	47° 52' 15"	69° 33' 34"	Poulamon atlantique	<i>Microgadus tomcod</i>	7,5	50	20 octobre 2001	16:30	72 ^A	9	Filet de surface
Filet maillant	P	47° 52' 15"	69° 33' 34"	Poulamon atlantique	<i>Microgadus tomcod</i>	26,5	140	20 octobre 2001	16:30	72 ^A	9	-
Filet maillant	P	47° 52' 15"	69° 33' 34"	Poulamon atlantique	<i>Microgadus tomcod</i>	16,0	30	20 octobre 2001	16:30	72 ^A	9	-
Filet maillant	P	47° 52' 15"	69° 33' 34"	Poulamon atlantique	<i>Microgadus tomcod</i>	18,0	40	20 octobre 2001	16:30	72 ^A	9	-
Filet maillant	P	47° 52' 15"	69° 33' 34"	Poulamon atlantique	<i>Microgadus tomcod</i>	18,5	40	20 octobre 2001	16:30	72 ^A	9	-
Filet maillant	P	47° 52' 15"	69° 33' 34"	Poulamon atlantique	<i>Microgadus tomcod</i>	23,0	90	20 octobre 2001	16:30	72 ^A	9	-
Filet maillant	P	47° 52' 15"	69° 33' 34"	Poulamon atlantique	<i>Microgadus tomcod</i>	21,5	80	20 octobre 2001	16:30	72 ^A	9	-
Filet maillant	P	47° 52' 15"	69° 33' 34"	Poulamon atlantique	<i>Microgadus tomcod</i>	17,5	40	20 octobre 2001	16:30	72 ^A	9	-
Filet maillant	P	47° 52' 15"	69° 33' 34"	Poulamon atlantique	<i>Microgadus tomcod</i>	23,5	100	20 octobre 2001	16:30	72 ^A	9	-
Filet maillant	P	47° 52' 15"	69° 33' 34"	Poulamon atlantique	<i>Microgadus tomcod</i>	27,5	170	20 octobre 2001	16:30	72 ^A	9	-
Filet maillant	P	47° 52' 15"	69° 33' 34"	Poulamon atlantique	<i>Microgadus tomcod</i>	22,0	80	20 octobre 2001	16:30	72 ^A	9	-
Filet maillant	P	47° 52' 15"	69° 33' 34"	Poulamon atlantique	<i>Microgadus tomcod</i>	27,0	160	20 octobre 2001	16:30	72 ^A	9	-
Filet maillant	P	47° 52' 15"	69° 33' 34"	Poulamon atlantique	<i>Microgadus tomcod</i>	17,0	40	20 octobre 2001	16:30	72 ^A	9	-
Filet maillant	P	47° 52' 15"	69° 33' 34"	Poulamon atlantique	<i>Microgadus tomcod</i>	23,0	100	20 octobre 2001	16:30	72 ^A	9	-
Filet maillant	P	47° 52' 15"	69° 33' 34"	Poulamon atlantique	<i>Microgadus tomcod</i>	17,0	40	20 octobre 2001	16:30	72 ^A	9	-
Filet maillant	P	47° 52' 15"	69° 33' 34"	Poulamon atlantique	<i>Microgadus tomcod</i>	16,0	40	20 octobre 2001	16:30	72 ^A	9	-
Filet maillant	P	47° 52' 15"	69° 33' 34"	Poulamon atlantique	<i>Microgadus tomcod</i>	28,0	190	20 octobre 2001	16:30	72 ^A	9	-
Filet maillant	P	47° 52' 15"	69° 33' 34"	Poulamon atlantique	<i>Microgadus tomcod</i>	27,5	160	20 octobre 2001	16:30	72 ^A	9	-
Filet maillant	P	47° 52' 15"	69° 33' 34"	Poulamon atlantique	<i>Microgadus tomcod</i>	28,0	200	20 octobre 2001	16:30	72 ^A	9	-
Filet maillant	P	47° 52' 15"	69° 33' 34"	Poulamon atlantique	<i>Microgadus tomcod</i>	26,5	110	20 octobre 2001	16:30	72 ^A	9	-
Filet maillant	P	47° 52' 15"	69° 33' 34"	Poulamon atlantique	<i>Microgadus tomcod</i>	26,0	150	20 octobre 2001	16:30	72 ^A	9	-
Filet maillant	P	47° 52' 15"	69° 33' 34"	Poulamon atlantique	<i>Microgadus tomcod</i>	26,0	160	20 octobre 2001	16:30	72 ^A	9	-
Filet maillant	P	47° 52' 15"	69° 33' 34"	Poulamon atlantique	<i>Microgadus tomcod</i>	27,0	170	20 octobre 2001	16:30	72 ^A	9	-

Tableau 3: Information concernant les pêches à la bourolle et au filet réalisées en octobre 2001

Engin de pêche	Point de mesure	Coordonnées des points de mesure		Espèce	Espèce	Longueur	Poids	Date de capture	Heure de capture	Effort total (heure)	Profondeur (m)	Remarques
		Latitude	Longitude	Nom français	Nom scientifique	(cm)	(g)					
Filet maillant	P	47° 52' 15"	69° 33' 34"	Poulamon atlantique	<i>Microgadus tomcod</i>	24,0	110	20 octobre 2001	16:30	72 ^A	9	-
Filet maillant	P	47° 52' 15"	69° 33' 34"	Poulamon atlantique	<i>Microgadus tomcod</i>	24,5	120	20 octobre 2001	16:30	72 ^A	9	-
Filet maillant	P	47° 52' 15"	69° 33' 34"	Poulamon atlantique	<i>Microgadus tomcod</i>	16,5	40	20 octobre 2001	16:30	72 ^A	9	-
Filet maillant	P	47° 52' 15"	69° 33' 34"	Poulamon atlantique	<i>Microgadus tomcod</i>	17,0	40	20 octobre 2001	16:30	72 ^A	9	-
Filet maillant	P	47° 52' 15"	69° 33' 34"	Poulamon atlantique	<i>Microgadus tomcod</i>	17,0	40	20 octobre 2001	16:30	72 ^A	9	-
Filet maillant	P	47° 52' 15"	69° 33' 34"	Hareng atlantique	<i>Clupea harengus harengus</i>	22,0	60	20 octobre 2001	16:30	72 ^A	9	-
Filet maillant	Q	47° 52' 24"	69° 33' 24"	Poulamon atlantique	<i>Microgadus tomcod</i>	18,0	40	20 octobre 2001	16:35	72 ^A	9	Filet de fond
Filet maillant	Q	47° 52' 24"	69° 33' 24"	Poulamon atlantique	<i>Microgadus tomcod</i>	25,0	90	20 octobre 2001	16:35	72 ^A	9	-
Filet maillant	Q	47° 52' 24"	69° 33' 24"	Poulamon atlantique	<i>Microgadus tomcod</i>	18,0	30	20 octobre 2001	16:35	72 ^A	9	-
Filet maillant	Q	47° 52' 24"	69° 33' 24"	Poulamon atlantique	<i>Microgadus tomcod</i>	16,5	30	20 octobre 2001	16:35	72 ^A	9	-
Filet maillant	Q	47° 52' 24"	69° 33' 24"	Poulamon atlantique	<i>Microgadus tomcod</i>	17,0	30	20 octobre 2001	16:35	72 ^A	9	-
Filet maillant	Q	47° 52' 24"	69° 33' 24"	Poulamon atlantique	<i>Microgadus tomcod</i>	17,0	30	20 octobre 2001	16:35	72 ^A	9	-
Filet maillant	Q	47° 52' 24"	69° 33' 24"	Poulamon atlantique	<i>Microgadus tomcod</i>	18,0	40	20 octobre 2001	16:35	72 ^A	9	-
Filet maillant	Q	47° 52' 24"	69° 33' 24"	Poulamon atlantique	<i>Microgadus tomcod</i>	18,5	40	20 octobre 2001	16:35	72 ^A	9	-
Filet maillant	Q	47° 52' 24"	69° 33' 24"	Poulamon atlantique	<i>Microgadus tomcod</i>	17,5	40	20 octobre 2001	16:35	72 ^A	9	-
Filet maillant	Q	47° 52' 24"	69° 33' 24"	Poulamon atlantique	<i>Microgadus tomcod</i>	23,5	130	20 octobre 2001	16:35	72 ^A	9	-
Filet maillant	Q	47° 52' 24"	69° 33' 24"	Poulamon atlantique	<i>Microgadus tomcod</i>	17,0	30	20 octobre 2001	16:35	72 ^A	9	-
Filet maillant	Q	47° 52' 24"	69° 33' 24"	Poulamon atlantique	<i>Microgadus tomcod</i>	19,5	60	20 octobre 2001	16:35	72 ^A	9	-
Filet maillant	Q	47° 52' 24"	69° 33' 24"	Poulamon atlantique	<i>Microgadus tomcod</i>	19,0	40	20 octobre 2001	16:35	72 ^A	9	-
Filet maillant	Q	47° 52' 24"	69° 33' 24"	Poulamon atlantique	<i>Microgadus tomcod</i>	26,5	160	20 octobre 2001	16:35	72 ^A	9	-
Filet maillant	Q	47° 52' 24"	69° 33' 24"	Poulamon atlantique	<i>Microgadus tomcod</i>	17,5	30	20 octobre 2001	16:35	72 ^A	9	-
Filet maillant	Q	47° 52' 24"	69° 33' 24"	Poulamon atlantique	<i>Microgadus tomcod</i>	17,5	40	20 octobre 2001	16:35	72 ^A	9	-
Filet maillant	Q	47° 52' 24"	69° 33' 24"	Poulamon atlantique	<i>Microgadus tomcod</i>	19,0	50	20 octobre 2001	16:35	72 ^A	9	-
Filet maillant	Q	47° 52' 24"	69° 33' 24"	Poulamon atlantique	<i>Microgadus tomcod</i>	16,5	30	20 octobre 2001	16:35	72 ^A	9	-
Filet maillant	Q	47° 52' 24"	69° 33' 24"	Poulamon atlantique	<i>Microgadus tomcod</i>	16,5	30	20 octobre 2001	16:35	72 ^A	9	-
Filet maillant	Q	47° 52' 24"	69° 33' 24"	Poulamon atlantique	<i>Microgadus tomcod</i>	17,5	40	20 octobre 2001	16:35	72 ^A	9	-
Filet maillant	Q	47° 52' 24"	69° 33' 24"	Poulamon atlantique	<i>Microgadus tomcod</i>	-	-	20 octobre 2001	16:35	72 ^A	9	Individu incomplet
Filet maillant	Q	47° 52' 24"	69° 33' 24"	Poulamon atlantique	<i>Microgadus tomcod</i>	-	-	20 octobre 2001	16:35	72 ^A	9	Individu incomplet
Filet maillant	Q	47° 52' 24"	69° 33' 24"	Poulamon atlantique	<i>Microgadus tomcod</i>	-	-	20 octobre 2001	16:35	72 ^A	9	Individu incomplet
Filet maillant	Q	47° 52' 24"	69° 33' 24"	Poulamon atlantique	<i>Microgadus tomcod</i>	-	-	20 octobre 2001	16:35	72 ^A	9	Individu incomplet
Filet maillant	Q	47° 52' 24"	69° 33' 24"	Poulamon atlantique	<i>Microgadus tomcod</i>	-	-	20 octobre 2001	16:35	72 ^A	9	Individu incomplet
Filet maillant	Q	47° 52' 24"	69° 33' 24"	Poulamon atlantique	<i>Microgadus tomcod</i>	-	-	20 octobre 2001	16:35	72 ^A	9	Individu incomplet
Filet maillant	Q	47° 52' 24"	69° 33' 24"	Poulamon atlantique	<i>Microgadus tomcod</i>	-	-	20 octobre 2001	16:35	72 ^A	9	Individu incomplet

Tableau 4: Information concernant les pêches au chalut réalisées en octobre 2001

Point de mesure	Coordonnées des points de mesure		Espèce	Espèce	Longueur	Poids	Date de capture	Heure de capture	Distance parcourue	Vitesse des traits de chalut	Profondeur	Remarques
	Latitude	Longitude	Nom français	Nom scientifique	(cm)	(g)			(km)	(km / h)	(m)	
Station L - Transect # 1	47° 51' 18"	69° 31' 45"	Éperlan arc-en-ciel	<i>Osmerus mordax</i>	6,2	2	22 octobre 2001	12:30	1	4,1	Surface	Poids moyen
Station L - Transect # 1	47° 51' 18"	69° 31' 45"	Éperlan arc-en-ciel	<i>Osmerus mordax</i>	5,5	2	22 octobre 2001	12:30	1	4,1	Surface	Poids moyen
Station S - Transect # 1	47° 51' 18"	69° 31' 45"	Aucune prise	<i>Aucune prise</i>	-	-	17 octobre 2001	16:30	1	4,4	Surface	10 m d'eau
Station S - Transect # 2	47° 51' 18"	69° 31' 45"	Épinoche à trois épines	<i>Gasterosteus aculeatus</i>	4,5	-	17 octobre 2001	16:45	1	4,4	Surface	10 m d'eau
Station S - Transect # 2	47° 51' 18"	69° 31' 45"	Épinoche à trois épines	<i>Gasterosteus aculeatus</i>	3,6	-	17 octobre 2001	16:45	1	4,4	5	10 m d'eau
Station S - Transect # 2	47° 51' 18"	69° 31' 45"	Épinoche à trois épines	<i>Gasterosteus aculeatus</i>	3,8	-	17 octobre 2001	16:45	1	4,4	5	10 m d'eau
Station S - Transect # 2	47° 51' 18"	69° 31' 45"	Épinoche à trois épines	<i>Gasterosteus aculeatus</i>	4,1	-	17 octobre 2001	16:45	1	4,4	5	10 m d'eau
Station S - Transect # 2	47° 51' 18"	69° 31' 45"	Éperlan arc-en-ciel	<i>Osmerus mordax</i>	4,3	-	17 octobre 2001	16:45	1	4,4	5	10 m d'eau
Station S - Transect # 2	47° 51' 18"	69° 31' 45"	Éperlan arc-en-ciel	<i>Osmerus mordax</i>	5,2	-	17 octobre 2001	16:45	1	4,4	5	10 m d'eau
Station S - Transect # 2	47° 51' 18"	69° 31' 45"	Éperlan arc-en-ciel	<i>Osmerus mordax</i>	4,5	-	17 octobre 2001	16:45	1	4,4	5	10 m d'eau
Station S - Transect # 2	47° 51' 18"	69° 31' 45"	Éperlan arc-en-ciel	<i>Osmerus mordax</i>	5,7	-	17 octobre 2001	16:45	1	4,4	5	10 m d'eau
Station S - Transect # 2	47° 51' 18"	69° 31' 45"	Éperlan arc-en-ciel	<i>Osmerus mordax</i>	5,2	-	17 octobre 2001	16:45	1	4,4	5	10 m d'eau
Station S - Transect # 2	47° 51' 18"	69° 31' 45"	Éperlan arc-en-ciel	<i>Osmerus mordax</i>	4,8	-	17 octobre 2001	16:45	1	4,4	5	10 m d'eau
Station T - Transect # 1	47° 52' 15"	69° 32' 48"	Aucune prise	-	-	-	17 octobre 2001	15:38	1	4,4	Surface	2 m d'eau

Tableau 5: Information concernant les pêches à la bourolle et au filet réalisées en avril et en mai 2002

Engin de pêche	Point de mesure	Coordonnées des points de mesure		Espèce	Espèce	Sexe	Longueur	Poids	Date de capture	Heure de capture	Effort total	Profondeur	Remarques
		Latitude	Longitude	Nom français	Nom scientifique	M/F	(cm)	(g)			(heure)	(m)	
Bourolle	A	-	-	Aucune prise	-	-	-	-	18 avril 2002	13:40	24	5	-
Bourolle	B	-	-	Aucune prise	-	-	-	-	18 avril 2002	13:25	24	5	3 crevettes
Bourolle	C	-	-	Aucune prise	-	-	-	-	18 avril 2002	13:30	24	5	-
Bourolle	D	-	-	Aucune prise	-	-	-	-	18 avril 2002	13:22	24	5	4 crevettes
Bourolle	E	-	-	Anguille de mer	<i>Conger oceanicus</i>	-	14,0	10	18 avril 2002	13:45	24	5	13 crevettes
Bourolle	F	-	-	Aucune prise	-	-	-	-	18 avril 2002	14:15	24	5	12 crevettes
Bourolle	G	-	-	Loquette d'amérique	<i>Macrozoarces americanus</i>	-	27,0	120	18 avril 2002	14:25	24	5	-
Bourolle	H	-	-	Aucune prise	-	-	-	-	18 avril 2002	14:10	24	5	-
Bourolle	I	-	-	Aucune prise	-	-	-	-	18 avril 2002	14:05	24	5	-
Bourolle	J	-	-	Aucune prise	-	-	-	-	18 avril 2002	14:00	24	5	-
Bourolle	A	-	-	Loquette d'amérique	<i>Macrozoarces americanus</i>	-	25,0	85	19 avril 2002	14:50	24	5	-
Bourolle	B	-	-	Aucune prise	-	-	-	-	19 avril 2002	6:55	24	5	9 crevettes
Bourolle	C	-	-	Aucune prise	-	-	-	-	19 avril 2002	7:05	24	5	3 crevettes
Bourolle	D	-	-	Aucune prise	-	-	-	-	19 avril 2002	6:50	24	5	8 crevettes
Bourolle	E	-	-	Anguille de mer	<i>Gymnelus virdidis</i>	-	16,5	10	19 avril 2002	15:05	24	5	5 crevettes
Bourolle	F	-	-	Aucune prise	-	-	-	-	19 avril 2002	15:10	24	5	6 crevettes
Bourolle	G	-	-	Loquette d'amérique	<i>Macrozoarces americanus</i>	-	27,0	120	19 avril 2002	15:15	24	5	-
Bourolle	G	-	-	Loquette d'amérique	<i>Macrozoarces americanus</i>	-	21,0	40	19 avril 2002	15:15	24	5	-
Bourolle	H	-	-	Aucune prise	-	-	-	-	19 avril 2002	15:25	24	5	-
Bourolle	I	-	-	Aucune prise	-	-	-	-	19 avril 2002	15:30	24	5	5 crevettes
Bourolle	J	-	-	Aucune prise	-	-	-	-	19 avril 2002	15:35	24	5	-
Bourolle	A	-	-	Loquette d'amérique	<i>Macrozoarces americanus</i>	-	25,0	85	20 avril 2002	14:40	24	5	-
Bourolle	B	-	-	Aucune prise	-	-	-	-	20 avril 2002	14:25	24	5	1 crevette
Bourolle	C	-	-	Aucune prise	-	-	-	-	20 avril 2002	14:35	24	5	-
Bourolle	D	-	-	Aucune prise	-	-	-	-	20 avril 2002	14:20	24	5	6 crevettes
Bourolle	E	-	-	Aucune prise	-	-	-	-	20 avril 2002	14:50	24	5	1 crevette
Bourolle	F	-	-	Aucune prise	-	-	-	-	20 avril 2002	15:40	24	5	7 crevettes
Bourolle	G	-	-	Aucune prise	-	-	-	-	20 avril 2002	15:35	24	5	-
Bourolle	H	-	-	Aucune prise	-	-	-	-	20 avril 2002	15:00	24	5	-
Bourolle	I	-	-	Aucune prise	-	-	-	-	20 avril 2002	15:20	24	5	1 crevette
Bourolle	J	-	-	Aucune prise	-	-	-	-	20 avril 2002	15:25	24	5	-
Bourolle	A	-	-	Aucune prise	-	-	-	-	7 mai 2002	17:30	24	5	1 crevette
Bourolle	B	-	-	Crapaud de mer nain	<i>Myoxocephalus aenaeus</i>	-	10,3	15	7 mai 2002	17:15	24	5	6 crevettes
Bourolle	C	-	-	Aucune prise	-	-	-	-	7 mai 2002	17:30	24	5	-
Bourolle	D	-	-	Poulamon atlantique	<i>Microgadus tomcod</i>	-	-	-	7 mai 2002	17:30	24	5	1 poulamon à 9 hrs et bourolle vide à 17h30
Bourolle	E	-	-	Aucune prise	-	-	-	-	7 mai 2002	18:15	24	5	-
Bourolle	F	-	-	Crapaud de mer nain	<i>Myoxocephalus aenaeus</i>	-	11,0	15	7 mai 2002	18:11	24	5	3 crevettes
Bourolle	G	-	-	Sigouine de roche	<i>Pholis gummellus</i>	-	18,0	20	7 mai 2002	18:20	24	5	-
Bourolle	H	-	-	Aucune prise	-	-	-	-	7 mai 2002	18:25	24	5	4 crevettes
Bourolle	I	-	-	Aucune prise	-	-	-	-	7 mai 2002	18:20	24	5	3 crevettes
Bourolle	J	-	-	Aucune prise	-	-	-	-	7 mai 2002	18:20	24	5	-
Filet maillant	A	47° 49' 00"	69° 35' 30"	Limande à queue jaune	<i>Limanda ferruginea</i>	-	13,5	35	7 mai 2002	10:15	24	Surface	-
Filet maillant	A	47° 49' 00"	69° 35' 30"	Hareng atlantique	<i>Clupea harengus harengus</i>	-	13,0	30	7 mai 2002	10:15	24	Surface	-
Filet maillant	A	47° 49' 00"	69° 35' 30"	Hareng atlantique	<i>Clupea harengus harengus</i>	-	18,0	50	7 mai 2002	10:15	24	Surface	-
Filet maillant	A	47° 49' 00"	69° 35' 30"	Hareng atlantique	<i>Clupea harengus harengus</i>	-	17,5	50	7 mai 2002	10:15	24	Surface	-
Filet maillant	A	47° 49' 00"	69° 35' 30"	Éperlan arc-en-ciel	<i>Osmerus mordax</i>	-	16,5	35	7 mai 2002	10:15	24	Surface	-
Filet maillant	A	47° 49' 00"	69° 35' 30"	Éperlan arc-en-ciel	<i>Osmerus mordax</i>	-	16,0	35	7 mai 2002	10:15	24	Surface	-
Filet maillant	A	47° 49' 00"	69° 35' 30"	Éperlan arc-en-ciel	<i>Osmerus mordax</i>	-	16,0	30	7 mai 2002	10:15	24	Surface	-

Tableau 5: Information concernant les pêches à la bourolle et au filet réalisées en avril et en mai 2002

Engin de pêche	Point de mesure	Coordonnées des points de mesure		Espèce	Espèce	Sexe	Longueur	Poids	Date de capture	Heure de capture	Effort total	Profondeur	Remarques
		Latitude	Longitude	Nom français	Nom scientifique	M/F	(cm)	(g)			(heure)	(m)	
Filet maillant	A	47° 49' 00"	69° 35' 30"	Éperlan arc-en-ciel	<i>Osmerus mordax</i>	-	16,5	35	7 mai 2002	10:15	24	Surface	Étiquette de la FAPAQ #QcL117
Filet maillant	A	47° 49' 00"	69° 35' 30"	Poulamon atlantique	<i>Microgadus tomcod</i>	-	24,5	130	7 mai 2002	10:15	24	Surface	-
Filet maillant	A	47° 49' 00"	69° 35' 30"	Poulamon atlantique	<i>Microgadus tomcod</i>	-	19,5	60	7 mai 2002	10:15	24	Surface	-
Filet maillant	A	47° 49' 00"	69° 35' 30"	Poulamon atlantique	<i>Microgadus tomcod</i>	-	26,0	140	7 mai 2002	10:15	24	Surface	-
Filet maillant	A	47° 49' 00"	69° 35' 30"	Poulamon atlantique	<i>Microgadus tomcod</i>	-	17,0	35	7 mai 2002	10:15	24	Surface	-
Filet maillant	A	47° 49' 00"	69° 35' 30"	Poulamon atlantique	<i>Microgadus tomcod</i>	-	33,5	400	7 mai 2002	10:15	24	Surface	-
Filet maillant	A	47° 49' 00"	69° 35' 30"	Poulamon atlantique	<i>Microgadus tomcod</i>	-	-	-	7 mai 2002	10:15	24	Surface	Individu incomplet
Filet maillant	B	47° 45' 00"	69° 35' 00"	Limande à queue jaune	<i>Limanda ferruginea</i>	-	17,5	35	7 mai 2002	10:20	24	Surface	-
Filet maillant	B	47° 45' 00"	69° 35' 00"	Éperlan arc-en-ciel	<i>Osmerus mordax</i>	-	22,0	65	7 mai 2002	10:20	24	Surface	-
Filet maillant	B	47° 45' 00"	69° 35' 00"	Éperlan arc-en-ciel	<i>Osmerus mordax</i>	-	15,0	20	7 mai 2002	10:20	24	Surface	Étiquette de la FAPAQ #Qc586
Filet maillant	B	47° 45' 00"	69° 35' 00"	Éperlan arc-en-ciel	<i>Osmerus mordax</i>	-	15,0	25	7 mai 2002	10:20	24	Surface	-
Filet maillant	B	47° 45' 00"	69° 35' 00"	Éperlan arc-en-ciel	<i>Osmerus mordax</i>	-	16,5	30	7 mai 2002	10:20	24	Surface	-
Filet maillant	B	47° 45' 00"	69° 35' 00"	Éperlan arc-en-ciel	<i>Osmerus mordax</i>	-	15,5	30	7 mai 2002	10:20	24	Surface	-
Filet maillant	B	47° 45' 00"	69° 35' 00"	Éperlan arc-en-ciel	<i>Osmerus mordax</i>	-	16,5	35	7 mai 2002	10:20	24	Surface	-
Filet maillant	B	47° 45' 00"	69° 35' 00"	Éperlan arc-en-ciel	<i>Osmerus mordax</i>	-	21,0	75	7 mai 2002	10:20	24	Surface	-
Filet maillant	B	47° 45' 00"	69° 35' 00"	Poulamon atlantique	<i>Microgadus tomcod</i>	-	18,0	50	7 mai 2002	10:20	24	Surface	-
Filet maillant	B	47° 45' 00"	69° 35' 00"	Poulamon atlantique	<i>Microgadus tomcod</i>	-	23,5	110	7 mai 2002	10:20	24	Surface	-
Filet maillant	B	47° 45' 00"	69° 35' 00"	Poulamon atlantique	<i>Microgadus tomcod</i>	-	23,0	100	7 mai 2002	10:20	24	Surface	-
Filet maillant	B	47° 45' 00"	69° 35' 00"	Poulamon atlantique	<i>Microgadus tomcod</i>	-	24,0	110	7 mai 2002	10:20	24	Surface	-
Filet maillant	B	47° 45' 00"	69° 35' 00"	Poulamon atlantique	<i>Microgadus tomcod</i>	-	18,0	50	7 mai 2002	10:20	24	Surface	-
Filet maillant	B	47° 45' 00"	69° 35' 00"	Poulamon atlantique	<i>Microgadus tomcod</i>	-	18,0	50	7 mai 2002	10:20	24	Surface	-
Filet maillant	B	47° 45' 00"	69° 35' 00"	Poulamon atlantique	<i>Microgadus tomcod</i>	-	23,0	95	7 mai 2002	10:20	24	Surface	-
Filet maillant	B	47° 45' 00"	69° 35' 00"	Poulamon atlantique	<i>Microgadus tomcod</i>	-	21,5	135	7 mai 2002	10:20	24	Surface	-
Filet maillant	B	47° 45' 00"	69° 35' 00"	Poulamon atlantique	<i>Microgadus tomcod</i>	-	23,5	115	7 mai 2002	10:20	24	Surface	-
Filet maillant	B	47° 45' 00"	69° 35' 00"	Poulamon atlantique	<i>Microgadus tomcod</i>	-	18,0	50	7 mai 2002	10:20	24	Surface	-
Filet maillant	B	47° 45' 00"	69° 35' 00"	Poulamon atlantique	<i>Microgadus tomcod</i>	-	19,0	50	7 mai 2002	10:20	24	Surface	-
Filet maillant	B	47° 45' 00"	69° 35' 00"	Poulamon atlantique	<i>Microgadus tomcod</i>	-	17,5	50	7 mai 2002	10:20	24	Surface	-
Filet maillant	C	47° 49' 12"	69° 35' 15"	Raie hérisson	<i>Raja erinacea</i>	-	24,0	120	7 mai 2002	11:10	24	7	-
Filet maillant	C	47° 49' 12"	69° 35' 15"	Poulamon atlantique	<i>Microgadus tomcod</i>	-	35,0	270	7 mai 2002	11:10	24	7	-
Filet maillant	C	47° 49' 12"	69° 35' 15"	Poulamon atlantique	<i>Microgadus tomcod</i>	-	35,0	300	7 mai 2002	11:10	24	7	-
Filet maillant	C	47° 49' 12"	69° 35' 15"	Poulamon atlantique	<i>Microgadus tomcod</i>	-	28,5	210	7 mai 2002	11:10	24	7	-
Filet maillant	C	47° 49' 12"	69° 35' 15"	Poulamon atlantique	<i>Microgadus tomcod</i>	-	26,5	120	7 mai 2002	11:10	24	7	-
Filet maillant	C	47° 49' 12"	69° 35' 15"	Poulamon atlantique	<i>Microgadus tomcod</i>	-	29,5	240	7 mai 2002	11:10	24	7	-
Filet maillant	C	47° 49' 12"	69° 35' 15"	Poulamon atlantique	<i>Microgadus tomcod</i>	-	28,0	210	7 mai 2002	11:10	24	7	-
Filet maillant	C	47° 49' 12"	69° 35' 15"	Poulamon atlantique	<i>Microgadus tomcod</i>	-	27,0	190	7 mai 2002	11:10	24	7	-
Filet maillant	C	47° 49' 12"	69° 35' 15"	Poulamon atlantique	<i>Microgadus tomcod</i>	-	23,5	120	7 mai 2002	11:10	24	7	-
Filet maillant	C	47° 49' 12"	69° 35' 15"	Poulamon atlantique	<i>Microgadus tomcod</i>	-	25,0	130	7 mai 2002	11:10	24	7	-
Filet maillant	C	47° 49' 12"	69° 35' 15"	Poulamon atlantique	<i>Microgadus tomcod</i>	-	125,0	40	7 mai 2002	11:10	24	7	-
Filet maillant	C	47° 49' 12"	69° 35' 15"	Poulamon atlantique	<i>Microgadus tomcod</i>	-	17,5	40	7 mai 2002	11:10	24	7	-
Filet maillant	C	47° 49' 12"	69° 35' 15"	Poulamon atlantique	<i>Microgadus tomcod</i>	-	17,5	45	7 mai 2002	11:10	24	7	-
Filet maillant	C	47° 49' 12"	69° 35' 15"	Poulamon atlantique	<i>Microgadus tomcod</i>	-	23,5	120	7 mai 2002	11:10	24	7	-
Filet maillant	C	47° 49' 12"	69° 35' 15"	Poulamon atlantique	<i>Microgadus tomcod</i>	-	17,2	50	7 mai 2002	11:10	24	7	-
Filet maillant	C	47° 49' 12"	69° 35' 15"	Poulamon atlantique	<i>Microgadus tomcod</i>	-	17,0	40	7 mai 2002	11:10	24	7	-
Filet maillant	C	47° 49' 12"	69° 35' 15"	Poulamon atlantique	<i>Microgadus tomcod</i>	-	22,0	100	7 mai 2002	11:10	24	7	-
Filet maillant	C	47° 49' 12"	69° 35' 15"	Poulamon atlantique	<i>Microgadus tomcod</i>	-	18,0	50	7 mai 2002	11:10	24	7	-
Filet maillant	C	47° 49' 12"	69° 35' 15"	Poulamon atlantique	<i>Microgadus tomcod</i>	-	28,5	230	7 mai 2002	11:10	24	7	-
Filet maillant	C	47° 49' 12"	69° 35' 15"	Poulamon atlantique	<i>Microgadus tomcod</i>	-	28,0	200	7 mai 2002	11:10	24	7	-

Tableau 5: Information concernant les pêches à la boulotte et au filet réalisées en avril et en mai 2002

Engin de pêche	Point de mesure	Coordonnées des points de mesure		Espèce	Espèce	Sexe	Longueur	Poids	Date de capture	Heure de capture	Effort total	Profondeur	Remarques
		Latitude	Longitude	Nom français	Nom scientifique	M/F	(cm)	(g)			(heure)	(m)	
Filet maillant	C	47° 49' 12"	69° 35' 15"	Poulamon atlantique	<i>Microgadus tomcod</i>	-	16,0	40	7 mai 2002	11:10	24	7	-
Filet maillant	C	47° 49' 12"	69° 35' 15"	Poulamon atlantique	<i>Microgadus tomcod</i>	-	16,0	40	7 mai 2002	11:10	24	7	-
Filet maillant	C	47° 49' 12"	69° 35' 15"	Poulamon atlantique	<i>Microgadus tomcod</i>	-	22,0	85	7 mai 2002	11:10	24	7	-
Filet maillant	C	47° 49' 12"	69° 35' 15"	Poulamon atlantique	<i>Microgadus tomcod</i>	-	19,0	50	7 mai 2002	11:10	24	7	-
Filet maillant	C	47° 49' 12"	69° 35' 15"	Poulamon atlantique	<i>Microgadus tomcod</i>	-	24,5	130	7 mai 2002	11:10	24	7	-
Filet maillant	C	47° 49' 12"	69° 35' 15"	Poulamon atlantique	<i>Microgadus tomcod</i>	-	18,5	60	7 mai 2002	11:10	24	7	-
Filet maillant	C	47° 49' 12"	69° 35' 15"	Poulamon atlantique	<i>Microgadus tomcod</i>	-	22,0	85	7 mai 2002	11:10	24	7	-
Filet maillant	C	47° 49' 12"	69° 35' 15"	Poulamon atlantique	<i>Microgadus tomcod</i>	-	24,0	120	7 mai 2002	11:10	24	7	-
Filet maillant	C	47° 49' 12"	69° 35' 15"	Poulamon atlantique	<i>Microgadus tomcod</i>	-	18,0	50	7 mai 2002	11:10	24	7	-
Filet maillant	C	47° 49' 12"	69° 35' 15"	Poulamon atlantique	<i>Microgadus tomcod</i>	-	22,5	90	7 mai 2002	11:10	24	7	-
Filet maillant	C	47° 49' 12"	69° 35' 15"	Poulamon atlantique	<i>Microgadus tomcod</i>	-	20,0	55	7 mai 2002	11:10	24	7	-
Filet maillant	C	47° 49' 12"	69° 35' 15"	Poulamon atlantique	<i>Microgadus tomcod</i>	-	22,0	90	7 mai 2002	11:10	24	7	-
Filet maillant	C	47° 49' 12"	69° 35' 15"	Poulamon atlantique	<i>Microgadus tomcod</i>	-	18,0	50	7 mai 2002	11:10	24	7	-
Filet maillant	C	47° 49' 12"	69° 35' 15"	Poulamon atlantique	<i>Microgadus tomcod</i>	-	24,0	110	7 mai 2002	11:10	24	7	-
Filet maillant	C	47° 49' 12"	69° 35' 15"	Poulamon atlantique	<i>Microgadus tomcod</i>	-	17,5	45	7 mai 2002	11:10	24	7	-
Filet maillant	C	47° 49' 12"	69° 35' 15"	Poulamon atlantique	<i>Microgadus tomcod</i>	-	17,0	40	7 mai 2002	11:10	24	7	-
Filet maillant	C	47° 49' 12"	69° 35' 15"	Poulamon atlantique	<i>Microgadus tomcod</i>	-	19,0	45	7 mai 2002	11:10	24	7	-
Filet maillant	C	47° 49' 12"	69° 35' 15"	Poulamon atlantique	<i>Microgadus tomcod</i>	-	22,0	85	7 mai 2002	11:10	24	7	-
Filet maillant	C	47° 49' 12"	69° 35' 15"	Poulamon atlantique	<i>Microgadus tomcod</i>	-	19,0	40	7 mai 2002	11:10	24	7	-
Filet maillant	C	47° 49' 12"	69° 35' 15"	Poulamon atlantique	<i>Microgadus tomcod</i>	-	18,0	40	7 mai 2002	11:10	24	7	-
Filet maillant	C	47° 49' 12"	69° 35' 15"	Poulamon atlantique	<i>Microgadus tomcod</i>	-	18,5	50	7 mai 2002	11:10	24	7	-
Filet maillant	C	47° 49' 12"	69° 35' 15"	Poulamon atlantique	<i>Microgadus tomcod</i>	-	17,5	35	7 mai 2002	11:10	24	7	-
Filet maillant	C	47° 49' 12"	69° 35' 15"	Poulamon atlantique	<i>Microgadus tomcod</i>	-	18,5	40	7 mai 2002	11:10	24	7	-
Filet maillant	C	47° 49' 12"	69° 35' 15"	Poulamon atlantique	<i>Microgadus tomcod</i>	-	18,5	35	7 mai 2002	11:10	24	7	-
Filet maillant	C	47° 49' 12"	69° 35' 15"	Poulamon atlantique	<i>Microgadus tomcod</i>	-	18,0	35	7 mai 2002	11:10	24	7	-
Filet maillant	C	47° 49' 12"	69° 35' 15"	Poulamon atlantique	<i>Microgadus tomcod</i>	-	18,5	45	7 mai 2002	11:10	24	7	-
Filet maillant	C	47° 49' 12"	69° 35' 15"	Poulamon atlantique	<i>Microgadus tomcod</i>	-	20,0	55	7 mai 2002	11:10	24	7	-
Filet maillant	C	47° 49' 12"	69° 35' 15"	Poulamon atlantique	<i>Microgadus tomcod</i>	-	17,5	45	7 mai 2002	11:10	24	7	-
Filet maillant	C	47° 49' 12"	69° 35' 15"	Poulamon atlantique	<i>Microgadus tomcod</i>	-	17,0	35	7 mai 2002	11:10	24	7	-
Filet maillant	C	47° 49' 12"	69° 35' 15"	Poulamon atlantique	<i>Microgadus tomcod</i>	-	18,0	45	7 mai 2002	11:10	24	7	-
Filet maillant	C	47° 49' 12"	69° 35' 15"	Poulamon atlantique	<i>Microgadus tomcod</i>	-	17,5	40	7 mai 2002	11:10	24	7	-
Filet maillant	C	47° 49' 12"	69° 35' 15"	Poulamon atlantique	<i>Microgadus tomcod</i>	-	18,5	45	7 mai 2002	11:10	24	7	-
Filet maillant	C	47° 49' 12"	69° 35' 15"	Poulamon atlantique	<i>Microgadus tomcod</i>	-	19,0	45	7 mai 2002	11:10	24	7	-
Filet maillant	C	47° 49' 12"	69° 35' 15"	Poulamon atlantique	<i>Microgadus tomcod</i>	-	16,5	35	7 mai 2002	11:10	24	7	-
Filet maillant	C	47° 49' 12"	69° 35' 15"	Poulamon atlantique	<i>Microgadus tomcod</i>	-	17,3	35	7 mai 2002	11:10	24	7	-
Filet maillant	C	47° 49' 12"	69° 35' 15"	Limande à queue jaune	<i>Limanda ferruginea</i>	-	16,5	55	7 mai 2002	11:10	24	7	-
Filet maillant	C	47° 49' 12"	69° 35' 15"	Limande à queue jaune	<i>Limanda ferruginea</i>	-	14,0	30	7 mai 2002	11:10	24	7	-
Filet maillant	C	47° 49' 12"	69° 35' 15"	Limande à queue jaune	<i>Limanda ferruginea</i>	-	13,0	25	7 mai 2002	11:10	24	7	-
Filet maillant	C	47° 49' 12"	69° 35' 15"	Éperlan arc-en-ciel	<i>Osmerus mordax</i>	-	13,5	40	7 mai 2002	11:10	24	7	-
Filet maillant	C	47° 49' 12"	69° 35' 15"	Éperlan arc-en-ciel	<i>Osmerus mordax</i>	-	13,5	25	7 mai 2002	11:10	24	7	-
Filet maillant	C	47° 49' 12"	69° 35' 15"	Éperlan arc-en-ciel	<i>Osmerus mordax</i>	-	17,0	35	7 mai 2002	11:10	24	7	-
Filet maillant	C	47° 49' 12"	69° 35' 15"	Éperlan arc-en-ciel	<i>Osmerus mordax</i>	-	21,0	70	7 mai 2002	11:10	24	7	-
Filet maillant	C	47° 49' 12"	69° 35' 15"	Éperlan arc-en-ciel	<i>Osmerus mordax</i>	-	19,0	40	7 mai 2002	11:10	24	7	-
Filet maillant	C	47° 49' 12"	69° 35' 15"	Éperlan arc-en-ciel	<i>Osmerus mordax</i>	-	22,5	80	7 mai 2002	11:10	24	7	-
Filet maillant	C	47° 49' 12"	69° 35' 15"	Éperlan arc-en-ciel	<i>Osmerus mordax</i>	-	16,5	25	7 mai 2002	11:10	24	7	-
Filet maillant	C	47° 49' 12"	69° 35' 15"	Éperlan arc-en-ciel	<i>Osmerus mordax</i>	-	15,0	30	7 mai 2002	11:10	24	7	-
Filet maillant	C	47° 49' 12"	69° 35' 15"	Éperlan arc-en-ciel	<i>Osmerus mordax</i>	-	16,5	35	7 mai 2002	11:10	24	7	-
Filet maillant	C	47° 49' 12"	69° 35' 15"	Éperlan arc-en-ciel	<i>Osmerus mordax</i>	-	17,5	40	7 mai 2002	11:10	24	7	-
Filet maillant	C	47° 49' 12"	69° 35' 15"	Éperlan arc-en-ciel	<i>Osmerus mordax</i>	-	16,5	25	7 mai 2002	11:10	24	7	-

Tableau 5: Information concernant les pêches à la boulotte et au filet réalisées en avril et en mai 2002

Engin de pêche	Point de mesure	Coordonnées des points de mesure		Espèce	Espèce	Sexe	Longueur	Poids	Date de capture	Heure de capture	Effort total (heure)	Profondeur (m)	Remarques
		Latitude	Longitude	Nom français	Nom scientifique	M/F	(cm)	(g)					
Filet maillant	C	47° 49' 12"	69° 35' 15"	Hareng atlantique	<i>Clupea harengus harengus</i>	-	18,5	50	7 mai 2002	11:10	24	7	-
Filet maillant	C	47° 49' 12"	69° 35' 15"	Hareng atlantique	<i>Clupea harengus harengus</i>	-	17,5	45	7 mai 2002	11:10	24	7	-
Filet maillant	C	47° 49' 12"	69° 35' 15"	Hareng atlantique	<i>Clupea harengus harengus</i>	-	14,5	20	7 mai 2002	11:10	24	7	-
Filet maillant	C	47° 49' 12"	69° 35' 15"	Hareng atlantique	<i>Clupea harengus harengus</i>	-	12,0	15	7 mai 2002	11:10	24	7	-
Filet maillant	C	47° 49' 12"	69° 35' 15"	Hareng atlantique	<i>Clupea harengus harengus</i>	-	12,5	15	7 mai 2002	11:10	24	7	-
Filet maillant	C	47° 49' 12"	69° 35' 15"	Hareng atlantique	<i>Clupea harengus harengus</i>	-	18,5	50	7 mai 2002	11:10	24	7	-
Filet maillant	C	47° 49' 12"	69° 35' 15"	Hareng atlantique	<i>Clupea harengus harengus</i>	-	18,5	50	7 mai 2002	11:10	24	7	-
Filet maillant	C	47° 49' 12"	69° 35' 15"	Hareng atlantique	<i>Clupea harengus harengus</i>	-	12,0	15	7 mai 2002	11:10	24	7	-
Filet maillant	C	47° 49' 12"	69° 35' 15"	Hareng atlantique	<i>Clupea harengus harengus</i>	-	14,5	20	7 mai 2002	11:10	24	7	-
Filet maillant	C	47° 49' 12"	69° 35' 15"	Hareng atlantique	<i>Clupea harengus harengus</i>	-	12,0	15	7 mai 2002	11:10	24	7	-
Filet maillant	F	47° 50' 30"	69° 34' 24"	Limande à queue jaune	<i>Limanda ferruginea</i>	-	13,0	25	7 mai 2002	11:05	24	Surface	-
Filet maillant	F	47° 50' 30"	69° 34' 24"	Éperlan arc-en-ciel	<i>Osmerus mordax</i>	-	-	-	7 mai 2002	11:05	24	Surface	Individu incomplet
Filet maillant	G	47° 50' 42"	69° 34' 24"	Limande à queue jaune	<i>Limanda ferruginea</i>	-	27,0	115	7 mai 2002	11:15	24	8	-
Filet maillant	G	47° 50' 42"	69° 34' 24"	Limande à queue jaune	<i>Limanda ferruginea</i>	-	17,0	70	7 mai 2002	11:15	24	8	-
Filet maillant	G	47° 50' 42"	69° 34' 24"	Limande à queue jaune	<i>Limanda ferruginea</i>	-	17,0	60	7 mai 2002	11:15	24	8	-
Filet maillant	G	47° 50' 42"	69° 34' 24"	Limande à queue jaune	<i>Limanda ferruginea</i>	-	16,5	65	7 mai 2002	11:15	24	8	-
Filet maillant	G	47° 50' 42"	69° 34' 24"	Poulamon atlantique	<i>Microgadus tomcod</i>	-	20,0	65	7 mai 2002	11:15	24	8	-
Filet maillant	G	47° 50' 42"	69° 34' 24"	Poulamon atlantique	<i>Microgadus tomcod</i>	-	16,5	40	7 mai 2002	11:15	24	8	-
Filet maillant	G	47° 50' 42"	69° 34' 24"	Poulamon atlantique	<i>Microgadus tomcod</i>	-	17,0	35	7 mai 2002	11:15	24	8	-
Filet maillant	G	47° 50' 42"	69° 34' 24"	Éperlan arc-en-ciel	<i>Osmerus mordax</i>	-	21,5	70	7 mai 2002	11:15	24	8	-
Filet maillant	G	47° 50' 42"	69° 34' 24"	Éperlan arc-en-ciel	<i>Osmerus mordax</i>	-	20,5	55	7 mai 2002	11:15	24	8	-
Filet maillant	G	47° 50' 42"	69° 34' 24"	Éperlan arc-en-ciel	<i>Osmerus mordax</i>	-	20,0	55	7 mai 2002	11:15	24	8	-
Filet maillant	G	47° 50' 42"	69° 34' 24"	Éperlan arc-en-ciel	<i>Osmerus mordax</i>	-	21,0	75	7 mai 2002	11:15	24	8	-
Filet maillant	G	47° 50' 42"	69° 34' 24"	Éperlan arc-en-ciel	<i>Osmerus mordax</i>	-	14,5	25	7 mai 2002	11:15	24	8	-
Filet maillant	G	47° 50' 42"	69° 34' 24"	Éperlan arc-en-ciel	<i>Osmerus mordax</i>	-	14,5	25	7 mai 2002	11:15	24	8	-
Filet maillant	G	47° 50' 42"	69° 34' 24"	Éperlan arc-en-ciel	<i>Osmerus mordax</i>	-	14,5	25	7 mai 2002	11:15	24	8	-
Filet maillant	G	47° 50' 42"	69° 34' 24"	Éperlan arc-en-ciel	<i>Osmerus mordax</i>	-	14,5	25	7 mai 2002	11:15	24	8	-
Filet maillant	G	47° 50' 42"	69° 34' 24"	Éperlan arc-en-ciel	<i>Osmerus mordax</i>	-	12,5	15	7 mai 2002	11:15	24	8	-
Filet maillant	G	47° 50' 42"	69° 34' 24"	Éperlan arc-en-ciel	<i>Osmerus mordax</i>	-	19,5	50	7 mai 2002	11:15	24	8	-
Filet maillant	G	47° 50' 42"	69° 34' 24"	Éperlan arc-en-ciel	<i>Osmerus mordax</i>	-	21,0	75	7 mai 2002	11:15	24	8	-
Filet maillant	G	47° 50' 42"	69° 34' 24"	Éperlan arc-en-ciel	<i>Osmerus mordax</i>	-	20,5	75	7 mai 2002	11:15	24	8	-
Filet maillant	G	47° 50' 42"	69° 34' 24"	Éperlan arc-en-ciel	<i>Osmerus mordax</i>	-	15,5	25	7 mai 2002	11:15	24	8	-
Filet maillant	H	47° 50' 36"	69° 33' 48"	Poulamon atlantique	<i>Microgadus tomcod</i>	-	26,5	175	7 mai 2002	11:00	24	Surface	-
Filet maillant	H	47° 50' 36"	69° 33' 48"	Éperlan arc-en-ciel	<i>Osmerus mordax</i>	-	15,5	30	7 mai 2002	11:00	24	Surface	-
Filet maillant	H	47° 50' 36"	69° 33' 48"	Éperlan arc-en-ciel	<i>Osmerus mordax</i>	-	14,5	25	7 mai 2002	11:00	24	Surface	-
Filet maillant	H	47° 50' 36"	69° 33' 48"	Éperlan arc-en-ciel	<i>Osmerus mordax</i>	-	16,5	30	7 mai 2002	11:00	24	Surface	-
Filet maillant	H	47° 50' 36"	69° 33' 48"	Éperlan arc-en-ciel	<i>Osmerus mordax</i>	-	14,5	25	7 mai 2002	11:00	24	Surface	-
Filet maillant	H	47° 50' 36"	69° 33' 48"	Hareng atlantique	<i>Clupea harengus harengus</i>	-	24,5	160	7 mai 2002	11:00	24	Surface	-
Filet maillant	H	47° 50' 36"	69° 33' 48"	Hareng atlantique	<i>Clupea harengus harengus</i>	-	-	-	7 mai 2002	11:00	24	Surface	Individu incomplet
Filet maillant	M	47° 51' 12"	69° 34' 24"	Aucune prise	-	-	-	-	-	-	-	-	Pêche annulée en raison du mauvais temps
Filet maillant	N	47° 50' 57"	69° 34' 24"	Aucune prise	-	-	-	-	-	-	-	-	Pêche annulée en raison du mauvais temps

Tableau 5: Information concernant les pêches à la boulotte et au filet réalisées en avril et en mai 2002

Engin de pêche	Point de mesure	Coordonnées des points de mesure		Espèce	Espèce	Sexe	Longueur	Poids	Date de capture	Heure de capture	Effort total	Profondeur	Remarques
		Latitude	Longitude	Nom français	Nom scientifique	M/F	(cm)	(g)			(heure)	(m)	
Filet maillant	O	47° 51' 05"	69° 34' 06"	Aucune prise	-	-	-	-	-	-	-	-	Pêche annulée en raison du mauvais temps
Filet maillant	P	47° 52' 15"	69° 33' 34"	Aucune prise	-	-	-	-	-	-	-	-	Pêche annulée en raison du mauvais temps
Filet maillant	Q	47° 52' 24"	69° 33' 24"	Aucune prise	-	-	-	-	-	-	-	-	Pêche annulée en raison du mauvais temps
Filet maillant	R	47° 52' 18"	69° 32' 54"	Aucune prise	-	-	-	-	-	-	-	-	Pêche annulée en raison du mauvais temps
Filet maillant	U	Non disponible	Non disponible	Éperlan arc-en-ciel	<i>Osmerus mordax</i>	M	16,0	30	3 mai 2002	8:30	22	-	-
Filet maillant	U	Non disponible	Non disponible	Éperlan arc-en-ciel	<i>Osmerus mordax</i>	M	13,0	20	3 mai 2002	8:30	22	-	-
Filet maillant	U	Non disponible	Non disponible	Éperlan arc-en-ciel	<i>Osmerus mordax</i>	M	18,0	50	3 mai 2002	8:30	22	-	-
Filet maillant	U	Non disponible	Non disponible	Éperlan arc-en-ciel	<i>Osmerus mordax</i>	F	18,5	55	3 mai 2002	8:30	22	-	-
Filet maillant	U	Non disponible	Non disponible	Éperlan arc-en-ciel	<i>Osmerus mordax</i>	F	18,0	50	3 mai 2002	8:30	22	-	-
Filet maillant	U	Non disponible	Non disponible	Éperlan arc-en-ciel	<i>Osmerus mordax</i>	M	20,5	90	3 mai 2002	8:30	22	-	-
Filet maillant	U	Non disponible	Non disponible	Éperlan arc-en-ciel	<i>Osmerus mordax</i>	M	14,5	30	3 mai 2002	8:30	22	-	-
Filet maillant	U	Non disponible	Non disponible	Éperlan arc-en-ciel	<i>Osmerus mordax</i>	M	13,0	20	3 mai 2002	8:30	22	-	-
Filet maillant	U	Non disponible	Non disponible	Éperlan arc-en-ciel	<i>Osmerus mordax</i>	M	22,5	95	3 mai 2002	8:30	22	-	-
Filet maillant	U	Non disponible	Non disponible	Éperlan arc-en-ciel	<i>Osmerus mordax</i>	M	14,0	30	3 mai 2002	8:30	22	-	-
Filet maillant	U	Non disponible	Non disponible	Éperlan arc-en-ciel	<i>Osmerus mordax</i>	M	17,0	40	3 mai 2002	8:30	22	-	-
Filet maillant	U	Non disponible	Non disponible	Éperlan arc-en-ciel	<i>Osmerus mordax</i>	M	20,0	60	3 mai 2002	8:30	22	-	-
Filet maillant	U	Non disponible	Non disponible	Éperlan arc-en-ciel	<i>Osmerus mordax</i>	M	21,0	75	3 mai 2002	8:30	22	-	-
Filet maillant	U	Non disponible	Non disponible	Éperlan arc-en-ciel	<i>Osmerus mordax</i>	M	18,0	50	3 mai 2002	8:30	22	-	-
Filet maillant	U	Non disponible	Non disponible	Éperlan arc-en-ciel	<i>Osmerus mordax</i>	F	20,0	90	3 mai 2002	8:30	22	-	-
Filet maillant	U	Non disponible	Non disponible	Éperlan arc-en-ciel	<i>Osmerus mordax</i>	M	18,0	50	3 mai 2002	8:30	22	-	-
Filet maillant	U	Non disponible	Non disponible	Éperlan arc-en-ciel	<i>Osmerus mordax</i>	F	20,5	90	3 mai 2002	8:30	22	-	-
Filet maillant	U	Non disponible	Non disponible	Éperlan arc-en-ciel	<i>Osmerus mordax</i>	F	17,5	60	3 mai 2002	8:30	22	-	-
Filet maillant	U	Non disponible	Non disponible	Éperlan arc-en-ciel	<i>Osmerus mordax</i>	M	22,5	100	3 mai 2002	8:30	22	-	-
Filet maillant	U	Non disponible	Non disponible	Éperlan arc-en-ciel	<i>Osmerus mordax</i>	M	14,0	30	3 mai 2002	8:30	22	-	-
Filet maillant	U	Non disponible	Non disponible	Éperlan arc-en-ciel	<i>Osmerus mordax</i>	M	13,5	25	3 mai 2002	8:30	22	-	-
Filet maillant	U	Non disponible	Non disponible	Éperlan arc-en-ciel	<i>Osmerus mordax</i>	F	18,0	60	3 mai 2002	8:30	22	-	-
Filet maillant	U	Non disponible	Non disponible	Éperlan arc-en-ciel	<i>Osmerus mordax</i>	M	12,5	20	3 mai 2002	8:30	22	-	-
Filet maillant	U	Non disponible	Non disponible	Éperlan arc-en-ciel	<i>Osmerus mordax</i>	M	19,0	60	3 mai 2002	8:30	22	-	-
Filet maillant	U	Non disponible	Non disponible	Éperlan arc-en-ciel	<i>Osmerus mordax</i>	F	20,0	60	3 mai 2002	8:30	22	-	-
Filet maillant	U	Non disponible	Non disponible	Éperlan arc-en-ciel	<i>Osmerus mordax</i>	M	19,0	60	3 mai 2002	8:30	22	-	-
Filet maillant	U	Non disponible	Non disponible	Éperlan arc-en-ciel	<i>Osmerus mordax</i>	M	19,0	70	3 mai 2002	8:30	22	-	-
Filet maillant	U	Non disponible	Non disponible	Éperlan arc-en-ciel	<i>Osmerus mordax</i>	M	19,0	50	3 mai 2002	8:30	22	-	-
Filet maillant	U	Non disponible	Non disponible	Éperlan arc-en-ciel	<i>Osmerus mordax</i>	M	18,0	45	3 mai 2002	8:30	22	-	-
Filet maillant	U	Non disponible	Non disponible	Éperlan arc-en-ciel	<i>Osmerus mordax</i>	F	16,5	20	3 mai 2002	8:30	22	-	-
Filet maillant	U	Non disponible	Non disponible	Éperlan arc-en-ciel	<i>Osmerus mordax</i>	M	19,0	70	3 mai 2002	8:30	22	-	-
Filet maillant	U	Non disponible	Non disponible	Éperlan arc-en-ciel	<i>Osmerus mordax</i>	F	14,5	35	3 mai 2002	8:30	22	-	-
Filet maillant	U	Non disponible	Non disponible	Éperlan arc-en-ciel	<i>Osmerus mordax</i>	M	19,5	70	3 mai 2002	8:30	22	-	-
Filet maillant	U	Non disponible	Non disponible	Éperlan arc-en-ciel	<i>Osmerus mordax</i>	F	20,5	90	3 mai 2002	8:30	22	-	-
Filet maillant	U	Non disponible	Non disponible	Éperlan arc-en-ciel	<i>Osmerus mordax</i>	M	17,0	40	3 mai 2002	8:30	22	-	-
Filet maillant	U	Non disponible	Non disponible	Éperlan arc-en-ciel	<i>Osmerus mordax</i>	F	24,0	130	3 mai 2002	8:30	22	-	-
Filet maillant	U	Non disponible	Non disponible	Éperlan arc-en-ciel	<i>Osmerus mordax</i>	M	20,5	70	3 mai 2002	8:30	22	-	-

Tableau 5: Information concernant les pêches à la bourolle et au filet réalisées en avril et en mai 2002

<i>Engin de pêche</i>	<i>Point de mesure</i>	<i>Coordonnées des points de mesure</i>		<i>Espèce Nom français</i>	<i>Espèce Nom scientifique</i>	<i>Sexe M/F</i>	<i>Longueur (cm)</i>	<i>Poids (g)</i>	<i>Date de capture</i>	<i>Heure de capture</i>	<i>Effort total (heure)</i>	<i>Profondeur (m)</i>	<i>Remarques</i>
		<i>Latitude</i>	<i>Longitude</i>										
Filet maillant	U	Non disponible	Non disponible	Poulamon atlantique	<i>Microgadus tomcod</i>	-	16,5	50	3 mai 2002	8:30	22	-	-
Filet maillant	U	Non disponible	Non disponible	Poulamon atlantique	<i>Microgadus tomcod</i>	-	16,5	50	3 mai 2002	8:30	22	-	-
Filet maillant	U	Non disponible	Non disponible	Poulamon atlantique	<i>Microgadus tomcod</i>	-	16,0	45	3 mai 2002	8:30	22	-	-

Tableau 6: Information concernant les pêches au chalut réalisées en avril et en mai 2002

Point de mesure	Coordonnées des points de mesure		Espèce		Longueur (cm)	Poids (g)	Date de capture	Heure de capture	Distance parcourue (km)	Vitesse des traits de chalut (km / h)	Profondeur (m)	Remarques
	Latitude	Longitude	Nom français	Nom scientifique								
Station D - Transect # 2	47° 49' 06"	69° 35' 36"	Épinoche à trois épines	<i>Gasterosteus aculeatus</i>	4,0	0,7	6 mai 2002	15:15	1	1,9	2	Fond à 6 mètres
Station D - Transect # 2	47° 49' 06"	69° 35' 36"	Épinoche à trois épines	<i>Gasterosteus aculeatus</i>	4,0	0,7	6 mai 2002	15:15	1	1,9	2	Fond à 6 mètres
Station D - Transect # 3	47° 49' 06"	69° 35' 36"	Éperlan arc-en-ciel	<i>Osmerus mordax</i>	5,5	2,5	6 mai 2002	15:00	1	5,4	4	Fond à 6 mètres
Station D - Transect # 3	47° 49' 06"	69° 35' 36"	Éperlan arc-en-ciel	<i>Osmerus mordax</i>	5,5	2,5	6 mai 2002	15:00	1	5,4	4	Fond à 6 mètres
Station D - Transect # 3	47° 49' 06"	69° 35' 36"	Épinoche à trois épines	<i>Gasterosteus aculeatus</i>	4,2	-	6 mai 2002	15:00	1	5,4	4	Fond à 6 mètres
Station D - Transect # 3	47° 49' 06"	69° 35' 36"	Épinoche à trois épines	<i>Gasterosteus aculeatus</i>	6,0	-	6 mai 2002	15:00	1	5,4	4	Fond à 6 mètres
Station D - Transect # 3	47° 49' 06"	69° 35' 36"	Épinoche à trois épines	<i>Gasterosteus aculeatus</i>	4,0	-	6 mai 2002	15:00	1	5,4	4	Fond à 6 mètres
Station D - Transect # 3	47° 49' 06"	69° 35' 36"	Épinoche à trois épines	<i>Gasterosteus aculeatus</i>	4,0	-	6 mai 2002	15:00	1	5,4	4	Fond à 6 mètres
Station D - Transect # 3	47° 49' 06"	69° 35' 36"	Épinoche à trois épines	<i>Gasterosteus aculeatus</i>	3,5	-	6 mai 2002	15:00	1	5,4	4	Fond à 6 mètres
Station E - Transect # 1	47° 45' 00"	69° 34' 45"	Éperlan arc-en-ciel	<i>Osmerus mordax</i>	4,0	-	7 mai 2002	11:54	1	5,2	Surface	Fond à 6 mètres
Station E - Transect # 2	47° 45' 00"	69° 34' 45"	Épinoche à trois épines	<i>Gasterosteus aculeatus</i>	4,5	-	7 mai 2002	11:54	1	5,2	Surface	Fond à 6 mètres
Station E - Transect # 2	47° 45' 00"	69° 34' 45"	Aucune prise	-	-	-	7 mai 2002	11:43	1	3,0	6 pieds	Fond à 6 mètres
Station T - Transect # 1	47° 52' 15"	69° 32' 48"	Aucune prise	-	-	-	7 mai 2002	13:00	1	4,3	Surface	Fond à 7 mètres
Station T - Transect # 2	47° 52' 15"	69° 32' 48"	Épinoche à trois épines	<i>Gasterosteus aculeatus</i>	4,0	-	7 mai 2002	13:07	1	3,3	2	Fond à 5 mètres
Station T - Transect # 2	47° 52' 15"	69° 32' 48"	Épinoche à trois épines	<i>Gasterosteus aculeatus</i>	3,5	-	7 mai 2002	13:07	1	3,3	2	Fond à 5 mètres
Station L - Transect # 1	47° 51' 18"	69° 31' 45"	Aucune prise	-	-	-	7 mai 2002	12:23	1	2,8	2	Fond à 3 mètres
Station L - Transect # 2	47° 51' 18"	69° 31' 45"	Aucune prise	-	-	-	7 mai 2002	12:36	1	3,3	2	Fond à 3 mètres
Station S - Transect # 1	47° 52' 24"	69° 33' 42"	Aucune prise	-	-	-	6 mai 2002	17:56	1	2,8	2	Fond à 7 mètres
Station S - Transect # 2	47° 52' 24"	69° 33' 42"	Épinoche à trois épines	<i>Gasterosteus aculeatus</i>	4,5	-	6 mai 2002	17:43	1	4,1	2	Fond à 7 mètres
Station S - Transect # 2	47° 52' 24"	69° 33' 42"	Épinoche à trois épines	<i>Gasterosteus aculeatus</i>	3,6	-	6 mai 2002	17:43	1	4,1	2	Fond à 7 mètres
Station S - Transect # 3	47° 52' 24"	69° 33' 42"	Éperlan arc-en-ciel	<i>Osmerus mordax</i>	7,3	-	6 mai 2002	17:26	1	4,8	4	Fond à 7 mètres
Station S - Transect # 3	47° 52' 24"	69° 33' 42"	Éperlan arc-en-ciel	<i>Osmerus mordax</i>	4,5	-	6 mai 2002	17:26	1	4,8	4	Fond à 7 mètres
Station S - Transect # 3	47° 52' 24"	69° 33' 42"	Éperlan arc-en-ciel	<i>Osmerus mordax</i>	4,7	-	6 mai 2002	17:26	1	4,8	4	Fond à 7 mètres
Station S - Transect # 3	47° 52' 24"	69° 33' 42"	Épinoche à trois épines	<i>Gasterosteus aculeatus</i>	4,0	-	6 mai 2002	17:26	1	4,8	4	Fond à 7 mètres
Station I - Transect # 1	47° 50' 30"	69° 34' 09"	Épinoche à trois épines	<i>Gasterosteus aculeatus</i>	4,5	-	7 mai 2002	11:17	1	3,7	Surface	Fond à 3 mètres
Station I - Transect # 1	47° 50' 30"	69° 34' 09"	Éperlan arc-en-ciel	<i>Osmerus mordax</i>	4,0	-	7 mai 2002	11:17	1	3,7	Surface	Fond à 3 mètres
Station I - Transect # 2	47° 50' 30"	69° 34' 09"	Épinoche à trois épines	<i>Gasterosteus aculeatus</i>	8,0	-	7 mai 2002	11:30	1	4,6	Surface	Fond à 3 mètres
Station J - Transect # 1	47° 50' 36"	69° 34' 42"	Éperlan arc-en-ciel	<i>Osmerus mordax</i>	4,0	-	6 mai 2002	13:42	1	2,8	Surface	Fond à 9 mètres
Station J - Transect # 2	47° 50' 36"	69° 34' 42"	Épinoche à trois épines	<i>Gasterosteus aculeatus</i>	4,0	-	6 mai 2002	14:04	1	2,8	5	Fond à 9 mètres
Station J - Transect # 3	47° 50' 36"	69° 34' 42"	Aucune prise	-	-	-	6 mai 2002	14:26	1	4,6	8	Fond à 9 mètres
Station K - Transect # 1	47° 51' 12"	69° 34' 36"	Éperlan arc-en-ciel	<i>Osmerus mordax</i>	4,5	-	6 mai 2002	16:20	1	4,6	Surface	Fond à 10 mètres
Station K - Transect # 1	47° 51' 12"	69° 34' 36"	Épinoche à trois épines	<i>Gasterosteus aculeatus</i>	4,0	-	6 mai 2002	16:20	1	1,7	5	Fond à 10 mètres (1 crevette)
Station K - Transect # 2	47° 51' 12"	69° 34' 36"	Éperlan arc-en-ciel	<i>Osmerus mordax</i>	4,5	-	6 mai 2002	16:35	1	1,7	5	Fond à 10 mètres
Station K - Transect # 2	47° 51' 12"	69° 34' 36"	Éperlan arc-en-ciel	<i>Osmerus mordax</i>	6,2	-	6 mai 2002	16:35	1	1,7	5	Fond à 10 mètres
Station K - Transect # 2	47° 51' 12"	69° 34' 36"	Éperlan arc-en-ciel	<i>Osmerus mordax</i>	6,9	-	6 mai 2002	16:35	1	1,7	5	Fond à 10 mètres
Station K - Transect # 2	47° 51' 12"	69° 34' 36"	Éperlan arc-en-ciel	<i>Osmerus mordax</i>	5,6	-	6 mai 2002	16:35	1	1,7	5	Fond à 10 mètres
Station K - Transect # 2	47° 51' 12"	69° 34' 36"	Épinoche à trois épines	<i>Gasterosteus aculeatus</i>	4,2	-	6 mai 2002	16:35	1	1,7	5	Fond à 10 mètres
Station K - Transect # 2	47° 51' 12"	69° 34' 36"	Épinoche à trois épines	<i>Gasterosteus aculeatus</i>	3,5	-	6 mai 2002	16:35	1	1,7	5	Fond à 10 mètres
Station K - Transect # 2	47° 51' 12"	69° 34' 36"	Épinoche à trois épines	<i>Gasterosteus aculeatus</i>	3,8	-	6 mai 2002	16:35	1	1,7	5	Fond à 10 mètres
Station K - Transect # 2	47° 51' 12"	69° 34' 36"	Épinoche à trois épines	<i>Gasterosteus aculeatus</i>	3,5	-	6 mai 2002	16:35	1	1,7	5	Fond à 10 mètres
Station K - Transect # 2	47° 51' 12"	69° 34' 36"	Épinoche à trois épines	<i>Gasterosteus aculeatus</i>	3,9	-	6 mai 2002	16:35	1	1,7	5	Fond à 10 mètres
Station K - Transect # 2	47° 51' 12"	69° 34' 36"	Épinoche à trois épines	<i>Gasterosteus aculeatus</i>	4,5	-	6 mai 2002	16:35	1	1,7	5	Fond à 10 mètres
Station K - Transect # 2	47° 51' 12"	69° 34' 36"	Épinoche à trois épines	<i>Gasterosteus aculeatus</i>	4,0	-	6 mai 2002	16:35	1	1,7	5	Fond à 10 mètres
Station K - Transect # 2	47° 51' 12"	69° 34' 36"	Épinoche à trois épines	<i>Gasterosteus aculeatus</i>	3,8	-	6 mai 2002	16:35	1	1,7	5	Fond à 10 mètres

Tableau 6: Information concernant les pêches au chalut réalisées en avril et en mai 2002

Point de mesure	Coordonnées des points de mesure		Espèce Nom français	Espèce Nom scientifique	Longueur (cm)	Poids (g)	Date de capture	Heure de capture	Distance parcourue (km)	Vitesse des traits de chalut (km / h)	Profondeur (m)	Remarques
	Latitude	Longitude										
Station K- Transect # 2	47° 51' 12"	69° 34' 36"	Épinoche à trois épines	<i>Gasterosteus aculeatus</i>	3,5	-	6 mai 2002	16:35	1	1,7	5	Fond à 10 mètres
Station K- Transect # 2	47° 51' 12"	69° 34' 36"	Épinoche à trois épines	<i>Gasterosteus aculeatus</i>	3,6	-	6 mai 2002	16:35	1	1,7	5	Fond à 10 mètres
Station K- Transect # 2	47° 51' 12"	69° 34' 36"	Épinoche à trois épines	<i>Gasterosteus aculeatus</i>	3,8	-	6 mai 2002	16:35	1	1,7	5	Fond à 10 mètres
Station K- Transect # 2	47° 51' 12"	69° 34' 36"	Épinoche à trois épines	<i>Gasterosteus aculeatus</i>	3,2	-	6 mai 2002	16:35	1	1,7	5	Fond à 10 mètres
Station K- Transect # 2	47° 51' 12"	69° 34' 36"	Épinoche à trois épines	<i>Gasterosteus aculeatus</i>	4,0	-	6 mai 2002	16:35	1	1,7	5	Fond à 10 mètres
Station K- Transect # 2	47° 51' 12"	69° 34' 36"	Épinoche à trois épines	<i>Gasterosteus aculeatus</i>	3,4	-	6 mai 2002	16:35	1	1,7	5	Fond à 10 mètres
Station K- Transect # 2	47° 51' 12"	69° 34' 36"	Épinoche à trois épines	<i>Gasterosteus aculeatus</i>	3,5	-	6 mai 2002	16:35	1	1,7	5	Fond à 10 mètres
Station K- Transect # 2	47° 51' 12"	69° 34' 36"	Épinoche à trois épines	<i>Gasterosteus aculeatus</i>	3,7	-	6 mai 2002	17:05	1	1,7	5	Fond à 10 mètres
Station K- Transect # 3	47° 51' 12"	69° 34' 36"	Hareng atlantique	<i>Clupea harengus harengus</i>	18,5	50,0	6 mai 2002	17:05	1	4,8	8	Fond à 10 mètres (63 crevettes)
Station K- Transect # 3	47° 51' 12"	69° 34' 36"	Éperlan arc-en-ciel	<i>Osmerus mordax</i>	16,5	40,0	6 mai 2002	17:05	1	4,8	8	Fond à 10 mètres
Station K- Transect # 3	47° 51' 12"	69° 34' 36"	Éperlan arc-en-ciel	<i>Osmerus mordax</i>	9,5	5,0	6 mai 2002	17:05	1	4,8	8	Fond à 10 mètres
Station K- Transect # 3	47° 51' 12"	69° 34' 36"	Épinoche à trois épines	<i>Gasterosteus aculeatus</i>	4,2	-	6 mai 2002	17:05	1	4,8	8	Fond à 10 mètres