

Site : ML1006H - C.d. sans désignation

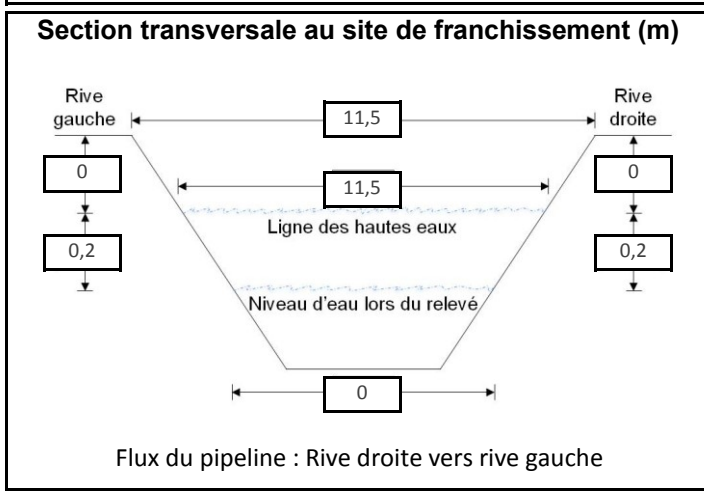
6211-18-018

Localisation géographique	
Région(s) administrative(s) :	Bas-Saint-Laurent
MRC :	Témiscouata
Municipalité(s) :	Dégelis
Lot(s) :	Sans désignation cadastrale
Coordonnées géographiques :	UTM : 19N E538847,577; N5263829,968

Date(s) de relevé(s)	
Caractérisation de l'habitat :	30 août 2015
Relevé ichtyologique :	S.O.

Caractérisation de l'habitat	
Milieu environnant * :	Naturel
Couvert végétal * :	90 % - Conifère, Herbacé, Feuillu, Arbustif
Classification du cours d'eau :	Éphémère
Régime d'écoulement :	S.O.
Patron d'écoulement :	Sinueux
Vitesse du courant (m/s) :	S.O.
Niveau d'eau :	Étiage
Profondeur moyenne (m) :	S.O.
Température de l'eau (°C) :	S.O.
Lit du cours d'eau :	
Substrat* :	Organique
État du substrat :	S.O.
Talus :	
Substrat* :	Organique
Érosion :	Faible

* exprimé par ordre de dominance



Potentiel de fraie	
Salmonidés :	Nul
Cyprinidés :	Nul
Espèces d'eau vive :	Nul
Espèces d'eau calme :	Nul

Sensibilité	
Habitat sensible à l'aval :	Non
Obstacle à la migration :	Non
Sensibilité :	Faible

Relevé ichtyologique	
Engin(s) de pêche :	Aucun relevé réalisé car niveau d'eau trop bas

Espèce(s) d'intérêt pour la conservation :	S.O.
--	------

Espèce(s) d'intérêt pour la pêche récréative :	S.O.
--	------

Autre(s) espèce(s) :	S.O.
----------------------	------



Photo 1 : Vue vers l'aval au site de franchissement

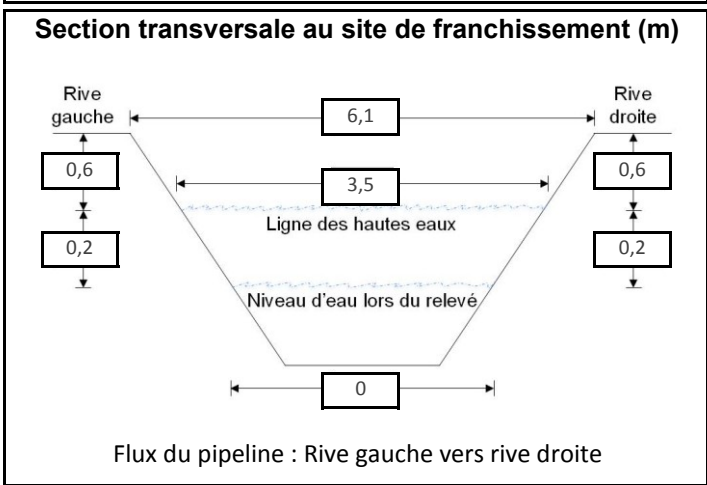
Site : ML1006C - C.d. sans désignation

Localisation géographique	
Région(s) administrative(s) :	Bas-Saint-Laurent
MRC :	Témiscouata
Municipalité(s) :	Dégelis
Lot(s) :	Sans désignation cadastrale
Coordonnées géographiques :	UTM : 19N E538923,94; N5263853,832

Date(s) de relevé(s)	
Caractérisation de l'habitat :	23 juillet 2014
Relevé ichthyologique :	S.O.

Caractérisation de l'habitat	
Milieu environnant * :	Naturel, Infrastructures
Couvert végétal * :	70 % - Conifère, Feuillu, Herbacé, Arbustif
Classification du cours d'eau :	Intermittent
Régime d'écoulement :	S.O.
Patron d'écoulement :	Sinueux
Vitesse du courant (m/s) :	S.O.
Niveau d'eau :	Étiage
Profondeur moyenne (m) :	S.O.
Température de l'eau (°C) :	S.O.
Lit du cours d'eau :	
Substrat* :	Organique, Gravier, Caillou
État du substrat :	Propre
Talus :	
Substrat* :	Organique
Érosion :	Faible

* exprimé par ordre de dominance



Potentiel de fraie	
Salmonidés :	Nul
Cyprinidés :	Faible
Espèces d'eau vive :	Nul
Espèces d'eau calme :	Nul

Sensibilité	
Habitat sensible à l'aval :	Non
Obstacle à la migration :	Non
Sensibilité :	Faible

Relevé ichthyologique	
Engin(s) de pêche :	Aucun relevé réalisé car niveau d'eau trop bas
Espèce(s) d'intérêt pour la conservation :	S.O.
Espèce(s) d'intérêt pour la pêche récréative :	S.O.
Autre(s) espèce(s) :	S.O.



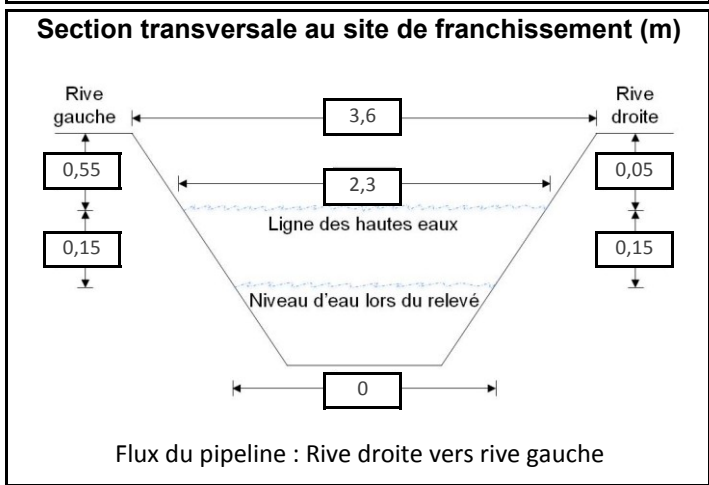
Site : ML1006D - C.d. sans désignation

Localisation géographique	
Région(s) administrative(s) :	Bas-Saint-Laurent
MRC :	Témiscouata
Municipalité(s) :	Dégelis
Lot(s) :	Sans désignation cadastrale
Coordonnées géographiques :	UTM : 19N E539021,254; N5263884,241

Date(s) de relevé(s)	
Caractérisation de l'habitat :	23 juillet 2014
Relevé ichtyologique :	S.O.

Caractérisation de l'habitat	
Milieu environnant * :	Naturel
Couvert végétal * :	85 % - Feuillu, Arbustif, Conifère, Herbacé
Classification du cours d'eau :	Intermittent
Régime d'écoulement :	S.O.
Patron d'écoulement :	Rectiligne
Vitesse du courant (m/s) :	S.O.
Niveau d'eau :	Étiage
Profondeur moyenne (m) :	S.O.
Température de l'eau (°C) :	S.O.
Lit du cours d'eau :	
Substrat* :	Organique, Caillou, Gravier
État du substrat :	Propre
Talus :	
Substrat* :	Organique
Érosion :	Faible

* exprimé par ordre de dominance



Potentiel de fraie	
Salmonidés :	Nul
Cyprinidés :	Nul
Espèces d'eau vive :	Nul
Espèces d'eau calme :	Nul

Sensibilité	
Habitat sensible à l'aval :	Non
Obstacle à la migration :	Non
Sensibilité :	Faible

Relevé ichtyologique	
Engin(s) de pêche :	Aucun relevé réalisé car niveau d'eau trop bas
Espèce(s) d'intérêt pour la conservation :	S.O.
Espèce(s) d'intérêt pour la pêche récréative :	S.O.
Autre(s) espèce(s) :	S.O.



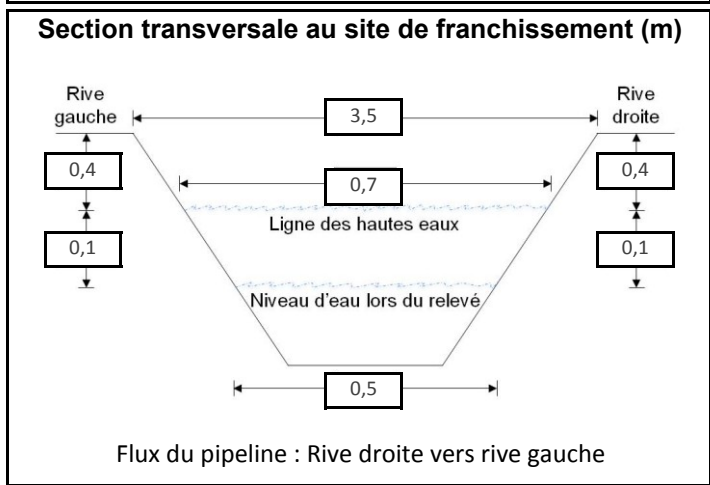
Site : ML1007 - C.d. sans désignation

Localisation géographique	
Région(s) administrative(s) :	Bas-Saint-Laurent
MRC :	Témiscouata
Municipalité(s) :	Dégelis
Lot(s) :	Sans désignation cadastrale
Coordonnées géographiques :	UTM : 19N E539951,746; N5264566,128

Date(s) de relevé(s)	
Caractérisation de l'habitat :	16 juin 2014
Relevé ichtyologique :	16 juin 2014

Caractérisation de l'habitat	
Milieu environnant * :	Naturel
Couvert végétal * :	90 % - Conifère, Arbustif
Classification du cours d'eau :	Intermittent
Régime d'écoulement :	Laminaire
Patron d'écoulement :	Sinueux
Vitesse du courant (m/s) :	0,1 à 0,5
Niveau d'eau :	Normal
Profondeur moyenne (m) :	0,1
Température de l'eau (°C) :	8,9
Lit du cours d'eau :	
Substrat* :	Sable, Limon
État du substrat :	Colmaté
Talus :	
Substrat* :	Organique
Érosion :	Faible

* exprimé par ordre de dominance



Potentiel de fraie	
Salmonidés :	Nul
Cyprinidés :	Faible
Espèces d'eau vive :	Nul
Espèces d'eau calme :	Nul

Sensibilité	
Habitat sensible à l'aval :	Non
Obstacle à la migration :	Non
Sensibilité :	Faible

Relevé ichtyologique	
Engin(s) de pêche :	Pêche électrique portative
Espèce(s) d'intérêt pour la conservation :	S.O.
Espèce(s) d'intérêt pour la pêche récréative :	omble de fontaine
Autre(s) espèce(s) :	S.O.



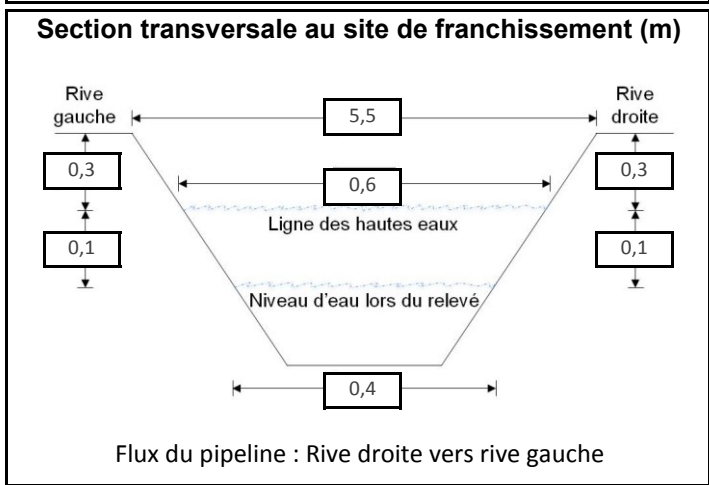
Site : ML1007A - C.d. sans désignation

Localisation géographique	
Région(s) administrative(s) :	Bas-Saint-Laurent
MRC :	Témiscouata
Municipalité(s) :	Dégelis
Lot(s) :	Sans désignation cadastrale
Coordonnées géographiques :	UTM : 19N E539976,881; N5264591,382

Date(s) de relevé(s)	
Caractérisation de l'habitat :	1 août 2014
Relevé ichtyologique :	S.O.

Caractérisation de l'habitat	
Milieu environnant * :	Naturel
Couvert végétal * :	65 % - Conifère, Feuillu
Classification du cours d'eau :	Petit, permanent (< 5 m)
Régime d'écoulement :	Laminaire
Patron d'écoulement :	Sinueux
Vitesse du courant (m/s) :	< 0,1
Niveau d'eau :	Étiage
Profondeur moyenne (m) :	0,05
Température de l'eau (°C) :	12
Lit du cours d'eau :	
Substrat* :	Sable, Gravier
État du substrat :	Propre
Talus :	
Substrat* :	Organique
Érosion :	Faible

* exprimé par ordre de dominance



Potentiel de fraie	
Salmonidés :	Nul
Cyprinidés :	Nul
Espèces d'eau vive :	Nul
Espèces d'eau calme :	Nul

Sensibilité	
Habitat sensible à l'aval :	Non
Obstacle à la migration :	Non
Sensibilité :	Faible

Relevé ichtyologique	
Engin(s) de pêche :	Aucun relevé réalisé car niveau d'eau trop bas

Espèce(s) d'intérêt pour la conservation :	S.O.
--	------

Espèce(s) d'intérêt pour la pêche récréative :	S.O.
--	------

Autre(s) espèce(s) :	S.O.
----------------------	------



Site : ML1007B - C.d. sans désignation

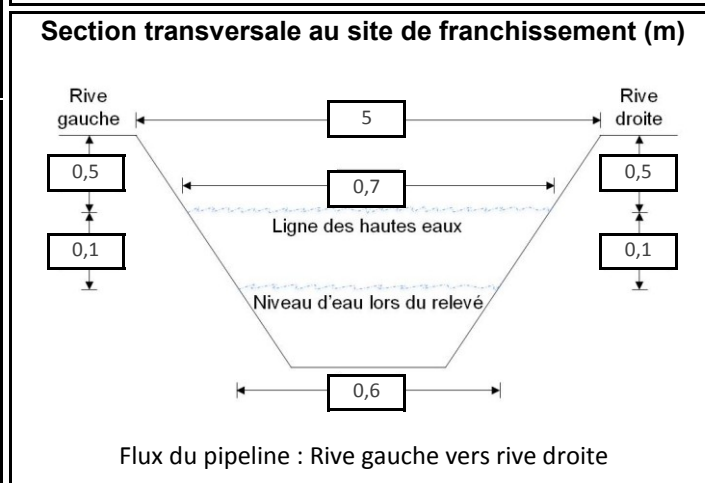
Localisation géographique	
Région(s) administrative(s) :	Bas-Saint-Laurent
MRC :	Témiscouata
Municipalité(s) :	Dégelis
Lot(s) :	Sans désignation cadastrale
Coordonnées géographiques :	UTM : 19N E540149,202; N5264764,514

Caractérisation de l'habitat	
Milieu environnant * :	Naturel
Couvert végétal * :	50 % - Conifère, Arbustif, Feuillu
Classification du cours d'eau :	Intermittent
Régime d'écoulement :	Laminaire
Patron d'écoulement :	Sinueux
Vitesse du courant (m/s) :	< 0,1
Niveau d'eau :	Étiage
Profondeur moyenne (m) :	0,05
Température de l'eau (°C) :	13,4
Lit du cours d'eau :	
Substrat* :	Organique
État du substrat :	Colmaté
Talus :	
Substrat* :	Organique
Érosion :	Faible

* exprimé par ordre de dominance

Relevé ichtyologique	
Engin(s) de pêche :	Aucun relevé réalisé car niveau d'eau trop bas
Espèce(s) d'intérêt pour la conservation :	S.O.
Espèce(s) d'intérêt pour la pêche récréative :	S.O.
Autre(s) espèce(s) :	S.O.

Date(s) de relevé(s)	
Caractérisation de l'habitat :	1 août 2014
Relevé ichtyologique :	S.O.



Potentiel de fraie	
Salmonidés :	Nul
Cyprinidés :	Nul
Espèces d'eau vive :	Nul
Espèces d'eau calme :	Nul

Sensibilité	
Habitat sensible à l'aval :	Non
Obstacle à la migration :	Non
Sensibilité :	Faible




Photo 1 : Vue vers l'aval au site de franchissement

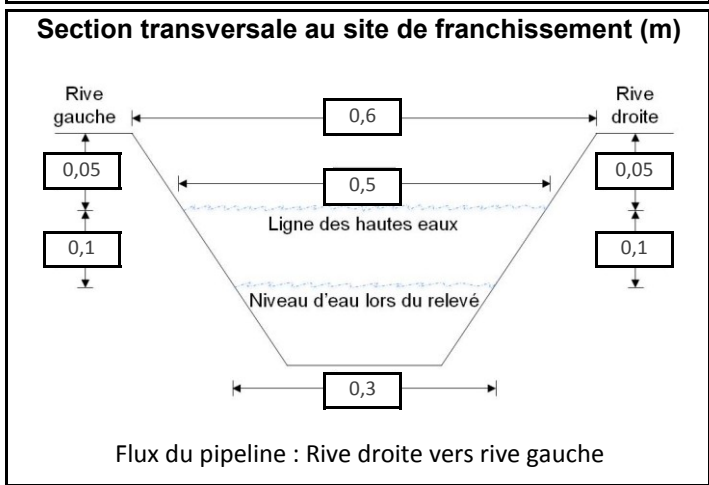
Site : ML1010 - C.d. sans désignation

Localisation géographique	
Région(s) administrative(s) :	Bas-Saint-Laurent
MRC :	Témiscouata
Municipalité(s) :	Dégelis
Lot(s) :	Sans désignation cadastrale
Coordonnées géographiques :	UTM : 19N E540902,646; N5265432,171

Date(s) de relevé(s)	
Caractérisation de l'habitat :	23 juillet 2014
Relevé ichtyologique :	S.O.

Caractérisation de l'habitat	
Milieu environnant * :	Naturel
Couvert végétal * :	90 % - Conifère, Arbustif, Herbacé, Feuillu
Classification du cours d'eau :	Petit, permanent (< 5 m)
Régime d'écoulement :	Laminaire
Patron d'écoulement :	Sinueux
Vitesse du courant (m/s) :	0,1 à 0,5
Niveau d'eau :	Étiage
Profondeur moyenne (m) :	0,02
Température de l'eau (°C) :	9,5
Lit du cours d'eau :	
Substrat* :	Organique
État du substrat :	Déposition
Talus :	
Substrat* :	Organique
Érosion :	Faible

* exprimé par ordre de dominance



Potentiel de fraie	
Salmonidés :	Nul
Cyprinidés :	Nul
Espèces d'eau vive :	Nul
Espèces d'eau calme :	Nul

Sensibilité	
Habitat sensible à l'aval :	Non
Obstacle à la migration :	Non
Sensibilité :	Faible

Relevé ichtyologique	
Engin(s) de pêche :	Aucun relevé réalisé car niveau d'eau trop bas

Espèce(s) d'intérêt pour la conservation :	S.O.
--	------

Espèce(s) d'intérêt pour la pêche récréative :	S.O.
--	------

Autre(s) espèce(s) :	S.O.
----------------------	------



Photo 1 : Vue vers l'aval au site de franchissement

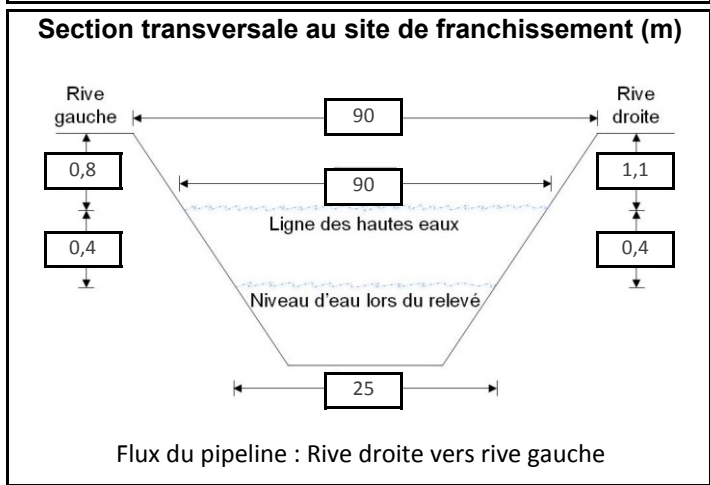
Site : ML1012 - C.d. sans désignation

Localisation géographique	
Région(s) administrative(s) :	Bas-Saint-Laurent
MRC :	Témiscouata
Municipalité(s) :	Dégelis
Lot(s) :	Sans désignation cadastrale
Coordonnées géographiques :	UTM : 19N E541605,674; N5265496,531

Date(s) de relevé(s)	
Caractérisation de l'habitat :	11 juin 2014
Relevé ichtyologique :	11 juin 2014

Caractérisation de l'habitat	
Milieu environnant * :	Naturel
Couvert végétal * :	0 %
Classification du cours d'eau :	Étang de castor
Régime d'écoulement :	Lenticule
Patron d'écoulement :	Rectiligne
Vitesse du courant (m/s) :	< 0,1
Niveau d'eau :	Normal
Profondeur moyenne (m) :	0,5
Température de l'eau (°C) :	17,6
Lit du cours d'eau :	
Substrat* :	Limon, Sable, Galet
État du substrat :	Colmaté
Talus :	
Substrat* :	Organique, Sable
Érosion :	Faible

* exprimé par ordre de dominance



Potentiel de fraie	
Salmonidés :	Nul
Cyprinidés :	Nul
Espèces d'eau vive :	Nul
Espèces d'eau calme :	Nul

Sensibilité	
Habitat sensible à l'aval :	Non
Obstacle à la migration :	Oui
Sensibilité :	Faible

Relevé ichtyologique	
Engin(s) de pêche :	Pêche électrique portative
Espèce(s) d'intérêt pour la conservation :	S.O.
Espèce(s) d'intérêt pour la pêche récréative :	S.O.
Autre(s) espèce(s) :	Pas de capture



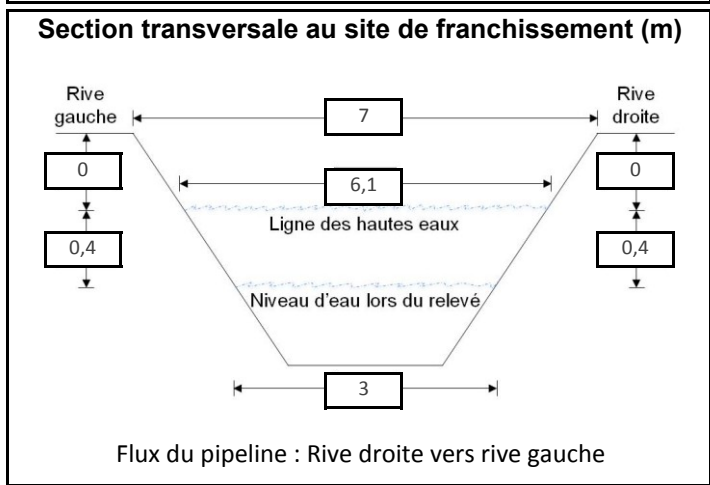
Site : ML1013 - Ruisseau Dufour

Localisation géographique	
Région(s) administrative(s) :	Bas-Saint-Laurent
MRC :	Témiscouata
Municipalité(s) :	Dégelis
Lot(s) :	Sans désignation cadastrale
Coordonnées géographiques :	UTM : 19N E542732,599; N5266421,691

Date(s) de relevé(s)	
Caractérisation de l'habitat :	10 juin 2014
Relevé ichthyologique :	10 juin 2014

Caractérisation de l'habitat	
Milieu environnant * :	Naturel
Couvert végétal * :	20 % - Conifère
Classification du cours d'eau :	Petit, permanent (< 5 m)
Régime d'écoulement :	Laminaire
Patron d'écoulement :	Sinueux
Vitesse du courant (m/s) :	0,07
Niveau d'eau :	Normal
Profondeur moyenne (m) :	0,3
Température de l'eau (°C) :	11,3
Lit du cours d'eau :	
Substrat* :	Sable
État du substrat :	Déposition
Talus :	
Substrat* :	Organique, Sable
Érosion :	Faible

* exprimé par ordre de dominance



Potentiel de fraie	
Salmonidés :	Nul
Cyprinidés :	Modéré
Espèces d'eau vive :	Nul
Espèces d'eau calme :	Nul

Sensibilité	
Habitat sensible à l'aval :	Oui
Obstacle à la migration :	Non
Sensibilité :	Modérée

Relevé ichthyologique	
Engin(s) de pêche :	Pêche électrique portative

Espèce(s) d'intérêt pour la conservation :	S.O.
--	------

Espèce(s) d'intérêt pour la pêche récréative :	omble de fontaine
--	-------------------

Autre(s) espèce(s) :	S.O.
----------------------	------



Site : ML1014 - C.d. sans désignation

Localisation géographique	
Région(s) administrative(s) :	Bas-Saint-Laurent
MRC :	Témiscouata
Municipalité(s) :	Dégelis
Lot(s) :	Sans désignation cadastrale
Coordonnées géographiques :	UTM : 19N E543322,8; N5266809,919

Caractérisation de l'habitat	
Milieu environnant * :	Naturel
Couvert végétal * :	70 % - Feuillu, Arbustif, Conifère
Classification du cours d'eau :	Petit, permanent (< 5 m)
Régime d'écoulement :	Laminaire
Patron d'écoulement :	Sinueux
Vitesse du courant (m/s) :	0,1 à 0,5
Niveau d'eau :	Étiage
Profondeur moyenne (m) :	0,1
Température de l'eau (°C) :	14
Lit du cours d'eau :	
Substrat* :	Galet, Sable, Bloc
État du substrat :	Propre
Talus :	
Substrat* :	Limon, Organique, Sable
Érosion :	Faible

* exprimé par ordre de dominance

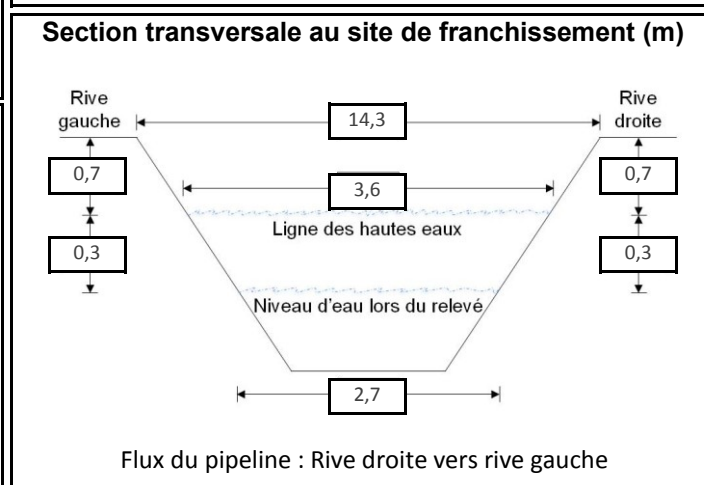
Relevé ichtyologique	
Engin(s) de pêche :	Pêche électrique portative, Troubleau

Espèce(s) d'intérêt pour la conservation :	S.O.
--	------

Espèce(s) d'intérêt pour la pêche récréative :	omble de fontaine
--	-------------------

Autre(s) espèce(s) :	S.O.
----------------------	------

Date(s) de relevé(s)	
Caractérisation de l'habitat :	31 août 2015
Relevé ichtyologique :	10 juin 2014, 18 novembre 2014



Potentiel de fraie	
Salmonidés :	Modéré
Cyprinidés :	Faible
Espèces d'eau vive :	Faible
Espèces d'eau calme :	Nul

Sensibilité	
Habitat sensible à l'aval :	Oui
Obstacle à la migration :	Non
Sensibilité :	Modérée



Photo 1 : Vue vers l'aval au site de franchissement

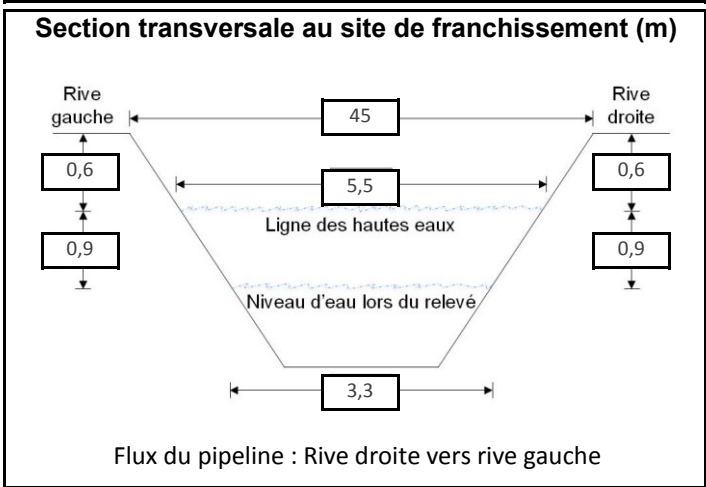
Site : ML1015 - Ruisseau Ritchie

Localisation géographique	
Région(s) administrative(s) :	Bas-Saint-Laurent
MRC :	Témiscouata
Municipalité(s) :	Dégelis
Lot(s) :	Sans désignation cadastrale
Coordonnées géographiques :	UTM : 19N E544816,6; N5267123,556

Date(s) de relevé(s)	
Caractérisation de l'habitat :	12 juin 2014
Relevé ichtyologique :	12 juin 2014, 17 novembre 2014, 27 octobre 2015

Caractérisation de l'habitat	
Milieu environnant * :	Naturel
Couvert végétal * :	0 %
Classification du cours d'eau :	Moyen, permanent (5 - 20 m)
Régime d'écoulement :	Laminaire
Patron d'écoulement :	Sinueux
Vitesse du courant (m/s) :	0,23
Niveau d'eau :	Normal
Profondeur moyenne (m) :	0,2
Température de l'eau (°C) :	11,6
Lit du cours d'eau :	
Substrat* :	Caillou, Gravier, Galet
État du substrat :	Propre
Talus :	
Substrat* :	Organique, Sable, Gravier
Érosion :	Faible

* exprimé par ordre de dominance



Potentiel de fraie	
Salmonidés :	Confirmé
Cyprinidés :	Faible
Espèces d'eau vive :	Élevé
Espèces d'eau calme :	Nul

Sensibilité	
Habitat sensible à l'aval :	Oui
Obstacle à la migration :	Non
Sensibilité :	Élevée

Relevé ichtyologique	
Engin(s) de pêche : Pêche électrique portative, Troubleau	
Espèce(s) d'intérêt pour la conservation : S.O.	
Espèce(s) d'intérêt pour la pêche récréative : omble de fontaine	
Autre(s) espèce(s) : chabot visqueux	



Photo 1 : Vue vers l'aval au site de franchissement

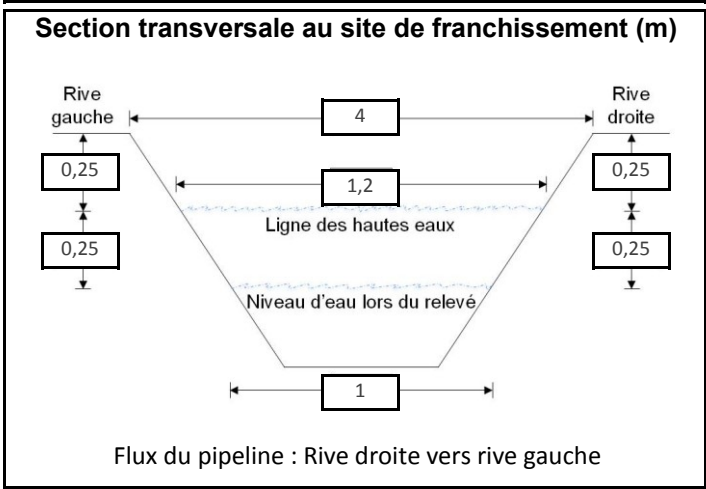
Site : ML1016 - C.d. sans désignation

Localisation géographique	
Région(s) administrative(s) :	Bas-Saint-Laurent
MRC :	Témiscouata
Municipalité(s) :	Dégelis
Lot(s) :	Sans désignation cadastrale
Coordonnées géographiques :	UTM : 19N E546061,794; N5267041,779

Date(s) de relevé(s)	
Caractérisation de l'habitat :	11 juin 2014
Relevé ichtyologique :	11 juin 2014, 17 novembre 2014, 27 octobre 2015

Caractérisation de l'habitat	
Milieu environnant * :	Naturel
Couvert végétal * :	75 % - Feuillu, Arbustif, Conifère
Classification du cours d'eau :	Petit, permanent (< 5 m)
Régime d'écoulement :	Laminaire
Patron d'écoulement :	Sinueux
Vitesse du courant (m/s) :	0,1 à 0,5
Niveau d'eau :	Normal
Profondeur moyenne (m) :	0,05
Température de l'eau (°C) :	11,3
Lit du cours d'eau :	
Substrat* :	Gravier, Caillou, Sable
État du substrat :	Propre
Talus :	
Substrat* :	Organique
Érosion :	Faible

* exprimé par ordre de dominance



Potentiel de fraie	
Salmonidés :	Faible
Cyprinidés :	Faible
Espèces d'eau vive :	Nul
Espèces d'eau calme :	Nul

Sensibilité	
Habitat sensible à l'aval :	Oui
Obstacle à la migration :	Non
Sensibilité :	Faible

Relevé ichtyologique	
Engin(s) de pêche :	Pêche électrique portative, Troubleau
Espèce(s) d'intérêt pour la conservation :	S.O.
Espèce(s) d'intérêt pour la pêche récréative :	omble de fontaine
Autre(s) espèce(s) :	S.O.



Photo 1 : Vue vers l'aval au site de franchissement

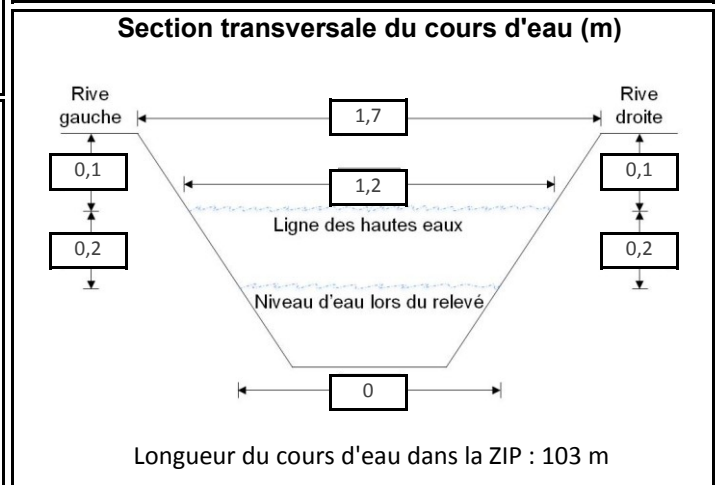
Site : PS-DEGE-1 - C.d. sans désignation

Localisation géographique	
Région(s) administrative(s) :	Bas-Saint-Laurent
MRC :	Témiscouata
Municipalité(s) :	Dégelis
Lot(s) :	Sans désignation cadastrale
Coordonnées géographiques :	UTM : 19N E537529,871; N5262190,263

Date(s) de relevé(s)	
Caractérisation de l'habitat :	31 août 2015
Relevé ichtyologique :	S.O.

Caractérisation de l'habitat	
Milieu environnant * :	Naturel
Couvert végétal * :	90 % - Feuillu, Herbacé, Arbustif, Conifère
Classification du cours d'eau :	Éphémère
Régime d'écoulement :	S.O.
Patron d'écoulement :	Rectiligne
Vitesse du courant (m/s) :	S.O.
Niveau d'eau :	Étiage
Profondeur moyenne (m) :	S.O.
Température de l'eau (°C) :	S.O.
Lit du cours d'eau :	
Substrat* :	Limon, Sable, Galet
État du substrat :	S.O.
Talus :	
Substrat* :	Limon, Sable
Érosion :	Faible

* exprimé par ordre de dominance



Potentiel de fraie	
Salmonidés :	Nul
Cyprinidés :	Nul
Espèces d'eau vive :	Nul
Espèces d'eau calme :	Nul

Sensibilité	
Habitat sensible à l'aval :	Non
Obstacle à la migration :	Non
Sensibilité :	Faible

Relevé ichtyologique	
Engin(s) de pêche :	Aucun relevé réalisé car niveau d'eau trop bas

Espèce(s) d'intérêt pour la conservation :	S.O.
--	------

Espèce(s) d'intérêt pour la pêche récréative :	S.O.
--	------

Autre(s) espèce(s) :	S.O.
----------------------	------



Photo 1 : Vue du cours d'eau vers l'aval

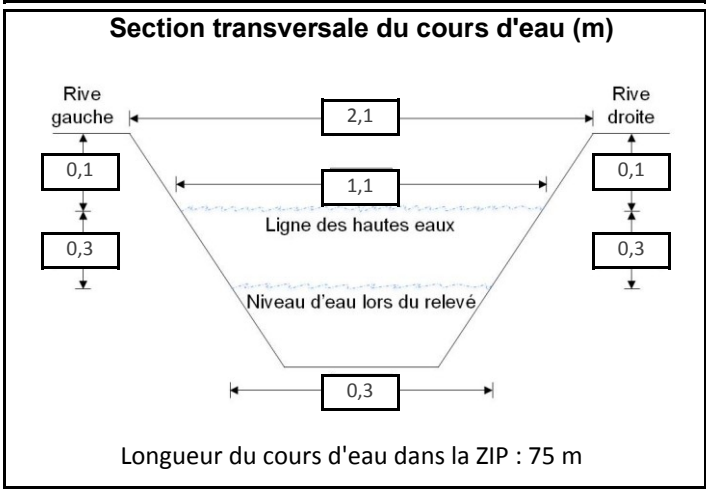
Site : PS-DEGE-2 - C.d. sans désignation

Localisation géographique	
Région(s) administrative(s) :	Bas-Saint-Laurent
MRC :	Témiscouata
Municipalité(s) :	Dégelis
Lot(s) :	Sans désignation cadastrale
Coordonnées géographiques :	UTM : 19N E537585,296; N5262355,472

Date(s) de relevé(s)	
Caractérisation de l'habitat :	31 août 2015
Relevé ichthyologique :	S.O.

Caractérisation de l'habitat	
Milieu environnant * :	Naturel
Couvert végétal * :	75 % - Feuillu, Herbacé, Arbustif, Conifère
Classification du cours d'eau :	Éphémère
Régime d'écoulement :	Lentique
Patron d'écoulement :	Rectiligne
Vitesse du courant (m/s) :	< 0,1
Niveau d'eau :	Étiage
Profondeur moyenne (m) :	0,01
Température de l'eau (°C) :	17,1
Lit du cours d'eau :	
Substrat* :	Sable, Limon
État du substrat :	Propre
Talus :	
Substrat* :	Sable, Limon
Érosion :	Faible

* exprimé par ordre de dominance



Potentiel de fraie	
Salmonidés :	Nul
Cyprinidés :	Nul
Espèces d'eau vive :	Nul
Espèces d'eau calme :	Nul

Sensibilité	
Habitat sensible à l'aval :	Non
Obstacle à la migration :	Oui
Sensibilité :	Faible

Relevé ichthyologique	
Engin(s) de pêche :	Aucun relevé réalisé car niveau d'eau trop bas

Espèce(s) d'intérêt pour la conservation :	S.O.
--	------

Espèce(s) d'intérêt pour la pêche récréative :	S.O.
--	------

Autre(s) espèce(s) :	S.O.
----------------------	------



Photo 1 : Vue du cours d'eau vers l'aval

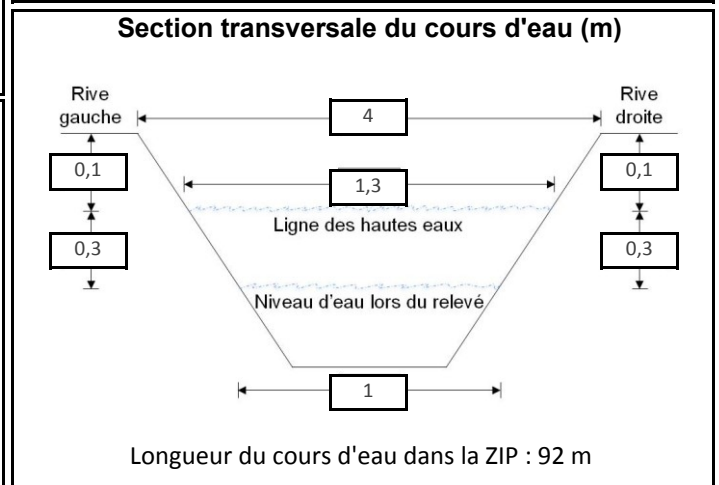
Site : PS-DEGE-4 - C.d. sans désignation

Localisation géographique	
Région(s) administrative(s) :	Bas-Saint-Laurent
MRC :	Témiscouata
Municipalité(s) :	Dégelis
Lot(s) :	Sans désignation cadastrale
Coordonnées géographiques :	UTM : 19N E537400,787; N5262483,231

Date(s) de relevé(s)	
Caractérisation de l'habitat :	31 août 2015
Relevé ichtyologique :	31 août 2015

Caractérisation de l'habitat	
Milieu environnant * :	Naturel
Couvert végétal * :	15 % - Conifère, Arbustif
Classification du cours d'eau :	Étang de castor
Régime d'écoulement :	Laminaire
Patron d'écoulement :	Sinueux
Vitesse du courant (m/s) :	0,1 à 0,5
Niveau d'eau :	Étiage
Profondeur moyenne (m) :	0,15
Température de l'eau (°C) :	17,2
Lit du cours d'eau :	
Substrat* :	Sable, Limon, Gravier
État du substrat :	Déposition
Talus :	
Substrat* :	Limon, Sable
Érosion :	Faible

* exprimé par ordre de dominance



Potentiel de fraie	
Salmonidés :	Nul
Cyprinidés :	Faible
Espèces d'eau vive :	Nul
Espèces d'eau calme :	Nul

Sensibilité	
Habitat sensible à l'aval :	Non
Obstacle à la migration :	Non
Sensibilité :	Modérée

Relevé ichtyologique	
Engin(s) de pêche :	Pêche électrique portative
Espèce(s) d'intérêt pour la conservation :	S.O.
Espèce(s) d'intérêt pour la pêche récréative :	omble de fontaine
Autre(s) espèce(s) :	mulet perlé, méné ventre rouge



