

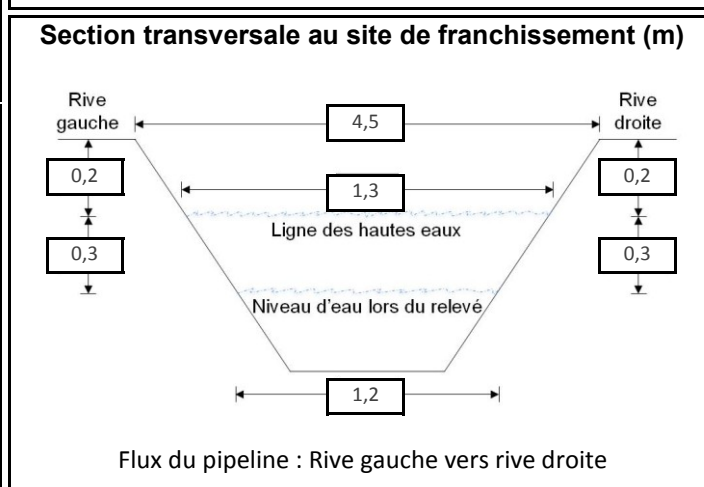
Site : ML665 - C.d. sans désignation

Localisation géographique	
Région(s) administrative(s) :	Bas-Saint-Laurent
MRC :	Témiscouata
Municipalité(s) :	Dégelis
Lot(s) :	4 327 870
Coordonnées géographiques :	UTM : 19N E522065,502; N5262028,084

Date(s) de relevé(s)	
Caractérisation de l'habitat :	18 septembre 2013
Relevé ichthyologique :	18 septembre 2013, 29 octobre 2015

Caractérisation de l'habitat	
Milieu environnant * :	Naturel
Couvert végétal * :	65 % - Arbustif, Feuillu, Conifère
Classification du cours d'eau :	Petit, permanent (< 5 m)
Régime d'écoulement :	Laminaire
Patron d'écoulement :	Sinueux
Vitesse du courant (m/s) :	0,1 à 0,5
Niveau d'eau :	Étiage
Profondeur moyenne (m) :	0,15
Température de l'eau (°C) :	10,3
Lit du cours d'eau :	
Substrat* :	Gravier, Sable, Caillou
État du substrat :	Propre
Talus :	
Substrat* :	Organique, Sable, Gravier
Érosion :	Modérée

* exprimé par ordre de dominance



Potentiel de fraie	
Salmonidés :	Modéré
Cyprinidés :	Nul
Espèces d'eau vive :	Nul
Espèces d'eau calme :	Nul

Sensibilité	
Habitat sensible à l'aval :	Oui
Obstacle à la migration :	Oui
Sensibilité :	Élevée

Relevé ichthyologique	
Engin(s) de pêche :	Pêche électrique portative, Troubleau

Espèce(s) d'intérêt pour la conservation :	S.O.
--	------

Espèce(s) d'intérêt pour la pêche récréative :	omble de fontaine
--	-------------------

Autre(s) espèce(s) :	S.O.
----------------------	------




Photo 1 : Vue vers l'aval au site de franchissement

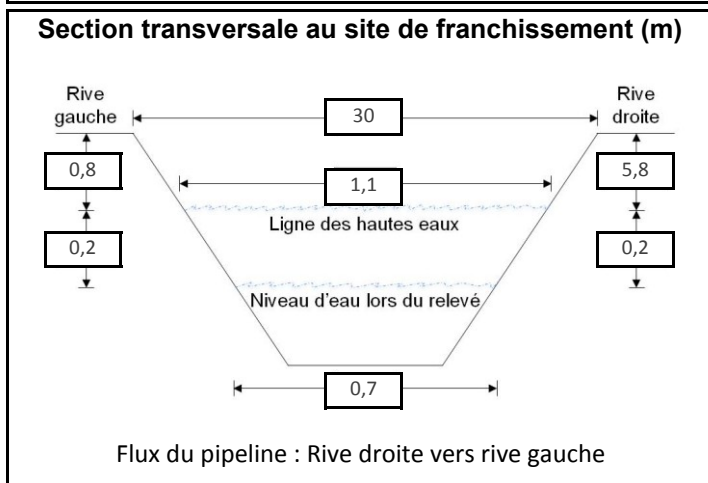
Site : ML980 - C.d. sans désignation

Localisation géographique	
Région(s) administrative(s) :	Bas-Saint-Laurent
MRC :	Témiscouata
Municipalité(s) :	Dégelis
Lot(s) :	Sans désignation cadastrale
Coordonnées géographiques :	UTM : 19N E524056,547; N5261235,725

Date(s) de relevé(s)	
Caractérisation de l'habitat :	11 juin 2014
Relevé ichtyologique :	11 juin 2014

Caractérisation de l'habitat	
Milieu environnant * :	Naturel, Infrastructures
Couvert végétal * :	80 % - Feuillu, Herbacé, Arbustif, Conifère
Classification du cours d'eau :	Petit, permanent (< 5 m)
Régime d'écoulement :	Laminaire
Patron d'écoulement :	Sinueux
Vitesse du courant (m/s) :	0,1 à 0,5
Niveau d'eau :	Normal
Profondeur moyenne (m) :	0,05
Température de l'eau (°C) :	13
Lit du cours d'eau :	
Substrat* :	Gravier, Caillou, Galet
État du substrat :	Propre
Talus :	
Substrat* :	Organique
Érosion :	Faible

* exprimé par ordre de dominance



Potentiel de fraie	
Salmonidés :	Faible
Cyprinidés :	Faible
Espèces d'eau vive :	Nul
Espèces d'eau calme :	Nul

Sensibilité	
Habitat sensible à l'aval :	Non
Obstacle à la migration :	Oui
Sensibilité :	Faible

Relevé ichtyologique	
Engin(s) de pêche :	Pêche électrique portative

Espèce(s) d'intérêt pour la conservation :	S.O.
--	------

Espèce(s) d'intérêt pour la pêche récréative :	S.O.
--	------

Autre(s) espèce(s) :	Pas de capture
----------------------	----------------



Site : ML981 - C.d. sans désignation

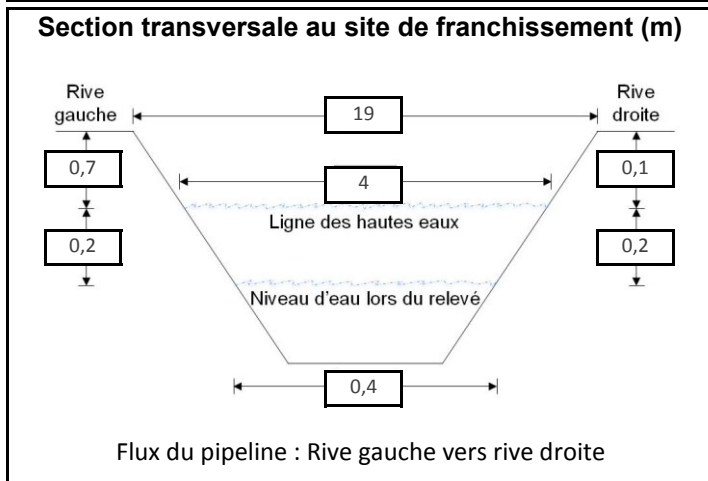
Localisation géographique	
Région(s) administrative(s) :	Bas-Saint-Laurent
MRC :	Témiscouata
Municipalité(s) :	Dégelis
Lot(s) :	Sans désignation cadastrale
Coordonnées géographiques :	UTM : 19N E525431,02; N5260989,433

Caractérisation de l'habitat	
Milieu environnant * :	Naturel
Couvert végétal * :	85 % - Herbacé, Feuillu, Arbustif
Classification du cours d'eau :	Petit, permanent (< 5 m)
Régime d'écoulement :	Laminaire
Patron d'écoulement :	Sinueux
Vitesse du courant (m/s) :	0,1 à 0,5
Niveau d'eau :	Normal
Profondeur moyenne (m) :	0,02
Température de l'eau (°C) :	8
Lit du cours d'eau :	
Substrat* :	Organique, Limon, Gravier
État du substrat :	Déposition
Talus :	
Substrat* :	Organique
Érosion :	Faible

* exprimé par ordre de dominance

Relevé ichthyologique	
Engin(s) de pêche :	Aucun relevé réalisé car niveau d'eau trop bas
Espèce(s) d'intérêt pour la conservation :	S.O.
Espèce(s) d'intérêt pour la pêche récréative :	S.O.
Autre(s) espèce(s) :	S.O.

Date(s) de relevé(s)	
Caractérisation de l'habitat :	10 juin 2014
Relevé ichthyologique :	S.O.



Potentiel de fraie	
Salmonidés :	Nul
Cyprinidés :	Nul
Espèces d'eau vive :	Nul
Espèces d'eau calme :	Nul

Sensibilité	
Habitat sensible à l'aval :	Non
Obstacle à la migration :	Non
Sensibilité :	Faible



Photo 1 : Vue vers l'aval au site de franchissement

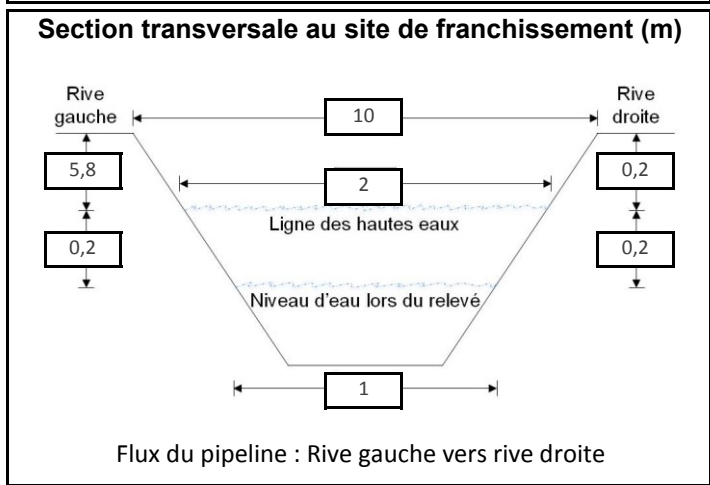
Site : ML666 - C.d. sans désignation

Localisation géographique	
Région(s) administrative(s) :	Bas-Saint-Laurent
MRC :	Témiscouata
Municipalité(s) :	Dégelis
Lot(s) :	4 328 804, Sans désignation cadastrale
Coordonnées géographiques :	UTM : 19N E525567,952; N5260985,179

Date(s) de relevé(s)	
Caractérisation de l'habitat :	23 juillet 2013
Relevé ichtyologique :	23 juillet 2013

Caractérisation de l'habitat	
Milieu environnant * :	Naturel, Infrastructures
Couvert végétal * :	70 % - Feuillu, Arbustif
Classification du cours d'eau :	Petit, permanent (< 5 m)
Régime d'écoulement :	Laminaire
Patron d'écoulement :	Sinueux
Vitesse du courant (m/s) :	0,1 à 0,5
Niveau d'eau :	Étiage
Profondeur moyenne (m) :	0,15
Température de l'eau (°C) :	14,9
Lit du cours d'eau :	
Substrat* :	Gravier, Sable, Limon
État du substrat :	Déposition
Talus :	
Substrat* :	Gravier, Limon, Organique
Érosion :	Faible

* exprimé par ordre de dominance



Potentiel de fraie	
Salmonidés :	Faible
Cyprinidés :	Faible
Espèces d'eau vive :	Nul
Espèces d'eau calme :	Nul

Relevé ichtyologique	
Engin(s) de pêche :	Pêche électrique portative
Espèce(s) d'intérêt pour la conservation :	S.O.
Espèce(s) d'intérêt pour la pêche récréative :	omble de fontaine
Autre(s) espèce(s) :	S.O.

Sensibilité	
Habitat sensible à l'aval :	Oui
Obstacle à la migration :	Non
Sensibilité :	Élevée

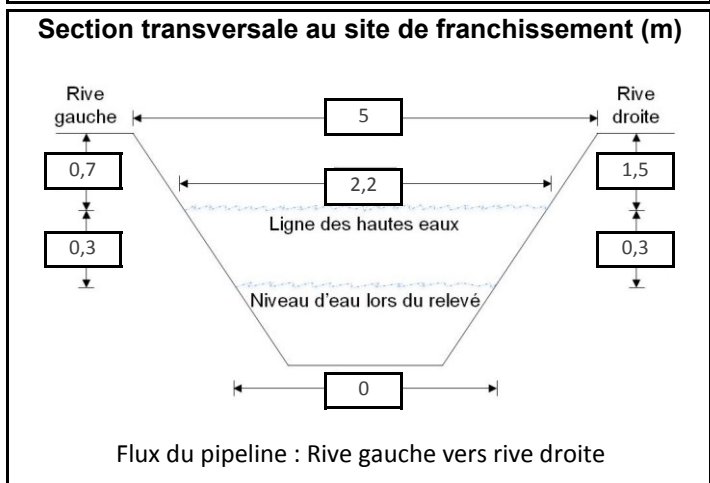


Site : ML667 - C.d. sans désignation

Localisation géographique	
Région(s) administrative(s) :	Bas-Saint-Laurent
MRC :	Témiscouata
Municipalité(s) :	Dégelis
Lot(s) :	4 327 920
Coordonnées géographiques :	UTM : 19N E526944,154; N5260942,428

Date(s) de relevé(s)	
Caractérisation de l'habitat :	20 septembre 2013
Relevé ichtyologique :	S.O.

Caractérisation de l'habitat	
Milieu environnant * :	Agricole, Infrastructures
Couvert végétal * :	10 % - Herbacé
Classification du cours d'eau :	Éphémère
Régime d'écoulement :	S.O.
Patron d'écoulement :	Rectiligne
Vitesse du courant (m/s) :	S.O.
Niveau d'eau :	Étiage
Profondeur moyenne (m) :	S.O.
Température de l'eau (°C) :	S.O.
Lit du cours d'eau :	
Substrat* :	Caillou, Galet
État du substrat :	Propre
Talus :	
Substrat* :	Sable, Gravier, Caillou
Érosion :	Faible
* exprimé par ordre de dominance	



Potentiel de fraie	
Salmonidés :	Nul
Cyprinidés :	Nul
Espèces d'eau vive :	Nul
Espèces d'eau calme :	Nul

Sensibilité	
Habitat sensible à l'aval :	Non
Obstacle à la migration :	Non
Sensibilité :	Faible

Relevé ichtyologique	
Engin(s) de pêche :	Aucun relevé réalisé car niveau d'eau trop bas
Espèce(s) d'intérêt pour la conservation :	S.O.
Espèce(s) d'intérêt pour la pêche récréative :	S.O.
Autre(s) espèce(s) :	S.O.



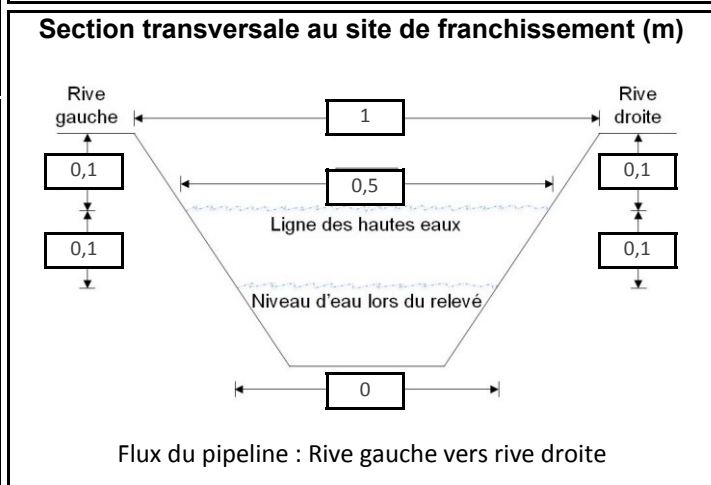
Site : ML668 - C.d. sans désignation

Localisation géographique	
Région(s) administrative(s) :	Bas-Saint-Laurent
MRC :	Témiscouata
Municipalité(s) :	Dégelis
Lot(s) :	4 327 920
Coordonnées géographiques :	UTM : 19N E527196,536; N5260934,588

Date(s) de relevé(s)	
Caractérisation de l'habitat :	20 septembre 2013
Relevé ichtyologique :	S.O.

Caractérisation de l'habitat	
Milieu environnant * :	Naturel, Infrastructures
Couvert végétal * :	75 % - Feuillu, Conifère
Classification du cours d'eau :	Éphémère
Régime d'écoulement :	S.O.
Patron d'écoulement :	Sinueux
Vitesse du courant (m/s) :	S.O.
Niveau d'eau :	Étiage
Profondeur moyenne (m) :	S.O.
Température de l'eau (°C) :	S.O.
Lit du cours d'eau :	
Substrat* :	Caillou, Gravier, Sable
État du substrat :	Propre
Talus :	
Substrat* :	Organique, Caillou
Érosion :	Faible

* exprimé par ordre de dominance



Potentiel de fraie	
Salmonidés :	Nul
Cyprinidés :	Nul
Espèces d'eau vive :	Nul
Espèces d'eau calme :	Nul

Sensibilité	
Habitat sensible à l'aval :	Non
Obstacle à la migration :	Non
Sensibilité :	Faible

Relevé ichtyologique	
Engin(s) de pêche :	Aucun relevé réalisé car niveau d'eau trop bas

Espèce(s) d'intérêt pour la conservation :	S.O.
--	------

Espèce(s) d'intérêt pour la pêche récréative :	S.O.
--	------

Autre(s) espèce(s) :	S.O.
----------------------	------



Site : ML669 - C.d. sans désignation

Localisation géographique	
Région(s) administrative(s) :	Bas-Saint-Laurent
MRC :	Témiscouata
Municipalité(s) :	Dégelis
Lot(s) :	Sans désignation cadastrale
Coordonnées géographiques :	UTM : 19N E528412,45; N5260960,698

Caractérisation de l'habitat	
Milieu environnant * :	Naturel, Infrastructures
Couvert végétal * :	60 % - Arbustif, Conifère, Herbacé
Classification du cours d'eau :	Étang de castor
Régime d'écoulement :	Laminaire
Patron d'écoulement :	Sinueux
Vitesse du courant (m/s) :	0,1 à 0,5
Niveau d'eau :	Normal
Profondeur moyenne (m) :	0,5
Température de l'eau (°C) :	14,8
Lit du cours d'eau :	
Substrat* :	Organique, Limon, Gravier
État du substrat :	Colmaté
Talus :	
Substrat* :	Organique
Érosion :	Faible

* exprimé par ordre de dominance

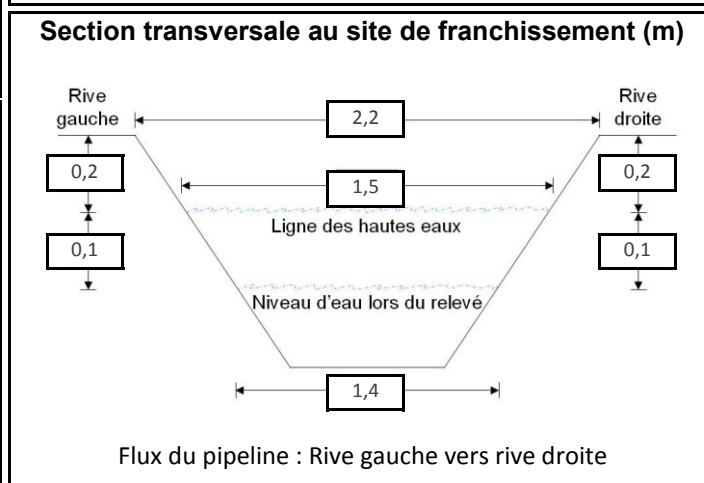
Relevé ichtyologique	
Engin(s) de pêche :	Pêche électrique portative

Espèce(s) d'intérêt pour la conservation :	S.O.
--	------

Espèce(s) d'intérêt pour la pêche récréative :	omble de fontaine
--	-------------------

Autre(s) espèce(s) :	S.O.
----------------------	------

Date(s) de relevé(s)	
Caractérisation de l'habitat :	10 juin 2014
Relevé ichtyologique :	10 juin 2014



Potentiel de fraie	
Salmonidés :	Nul
Cyprinidés :	Faible
Espèces d'eau vive :	Nul
Espèces d'eau calme :	Nul

Sensibilité	
Habitat sensible à l'aval :	Non
Obstacle à la migration :	Non
Sensibilité :	Modérée



Photo 1 : Vue vers l'aval au site de franchissement

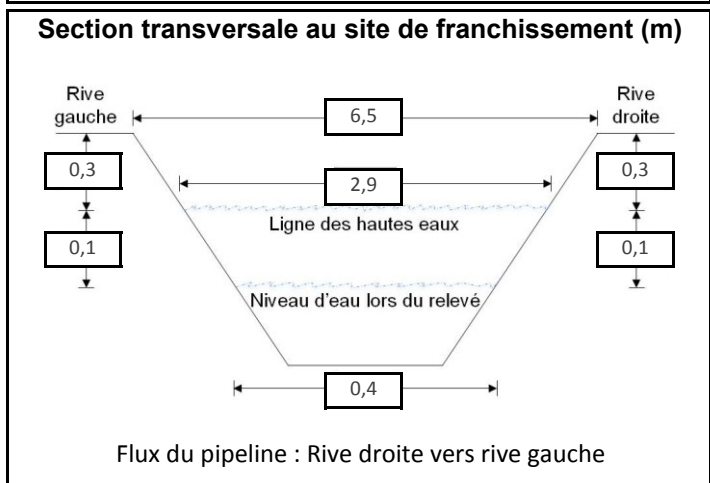
Site : ML982 - C.d. sans désignation

Localisation géographique	
Région(s) administrative(s) :	Bas-Saint-Laurent
MRC :	Témiscouata
Municipalité(s) :	Dégelis
Lot(s) :	Sans désignation cadastrale
Coordonnées géographiques :	UTM : 19N E528949,103; N5260992,634

Date(s) de relevé(s)	
Caractérisation de l'habitat :	10 juin 2014
Relevé ichtyologique :	S.O.

Caractérisation de l'habitat	
Milieu environnant * :	Naturel, Infrastructures
Couvert végétal * :	90 % - Feuillu, Herbacé, Conifère, Arbustif
Classification du cours d'eau :	Intermittent
Régime d'écoulement :	Laminaire
Patron d'écoulement :	Sinueux
Vitesse du courant (m/s) :	0,1 à 0,5
Niveau d'eau :	Étiage
Profondeur moyenne (m) :	0,01
Température de l'eau (°C) :	6,1
Lit du cours d'eau :	
Substrat* :	Organique
État du substrat :	Colmaté
Talus :	
Substrat* :	Organique
Érosion :	Faible

* exprimé par ordre de dominance



Potentiel de fraie	
Salmonidés :	Nul
Cyprinidés :	Nul
Espèces d'eau vive :	Nul
Espèces d'eau calme :	Nul

Sensibilité	
Habitat sensible à l'aval :	Non
Obstacle à la migration :	Non
Sensibilité :	Faible

Relevé ichtyologique	
Engin(s) de pêche :	Aucun relevé réalisé car niveau d'eau trop bas
Espèce(s) d'intérêt pour la conservation :	S.O.
Espèce(s) d'intérêt pour la pêche récréative :	S.O.
Autre(s) espèce(s) :	S.O.



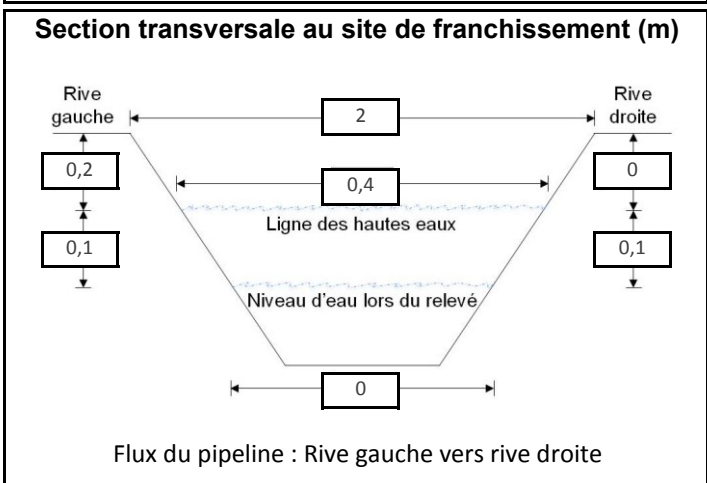
Site : ML670 - C.d. sans désignation

Localisation géographique	
Région(s) administrative(s) :	Bas-Saint-Laurent
MRC :	Témiscouata
Municipalité(s) :	Dégelis
Lot(s) :	Sans désignation cadastrale
Coordonnées géographiques :	UTM : 19N E529678,668; N5261036,05

Date(s) de relevé(s)	
Caractérisation de l'habitat :	23 juillet 2013
Relevé ichtyologique :	S.O.

Caractérisation de l'habitat	
Milieu environnant * :	Naturel
Couvert végétal * :	100 % - Feuillu, Conifère
Classification du cours d'eau :	Intermittent
Régime d'écoulement :	S.O.
Patron d'écoulement :	Sinueux
Vitesse du courant (m/s) :	S.O.
Niveau d'eau :	Étiage
Profondeur moyenne (m) :	S.O.
Température de l'eau (°C) :	S.O.
Lit du cours d'eau :	
Substrat* :	Gravier, Caillou, Organique
État du substrat :	Propre
Talus :	
Substrat* :	Organique
Érosion :	Faible

* exprimé par ordre de dominance



Potentiel de fraie	
Salmonidés :	Nul
Cyprinidés :	Nul
Espèces d'eau vive :	Nul
Espèces d'eau calme :	Nul

Sensibilité	
Habitat sensible à l'aval :	Non
Obstacle à la migration :	Non
Sensibilité :	Faible

Relevé ichtyologique	
Engin(s) de pêche :	Aucun relevé réalisé car niveau d'eau trop bas

Espèce(s) d'intérêt pour la conservation :	S.O.
--	------

Espèce(s) d'intérêt pour la pêche récréative :	S.O.
--	------

Autre(s) espèce(s) :	S.O.
----------------------	------



Site : ML983 - C.d. sans désignation

Localisation géographique	
Région(s) administrative(s) :	Bas-Saint-Laurent
MRC :	Témiscouata
Municipalité(s) :	Dégelis
Lot(s) :	Sans désignation cadastrale
Coordonnées géographiques :	UTM : 19N E530110,653; N5261035,298

Caractérisation de l'habitat	
Milieu environnant * :	Naturel, Infrastructures
Couvert végétal * :	90 % - Feuillu, Arbustif
Classification du cours d'eau :	Intermittent
Régime d'écoulement :	Laminaire
Patron d'écoulement :	Sinueux
Vitesse du courant (m/s) :	0,1 à 0,5
Niveau d'eau :	Étiage
Profondeur moyenne (m) :	0,02
Température de l'eau (°C) :	15,8
Lit du cours d'eau :	
Substrat* :	Organique, Gravier
État du substrat :	Déposition
Talus :	
Substrat* :	Organique
Érosion :	Faible

* exprimé par ordre de dominance

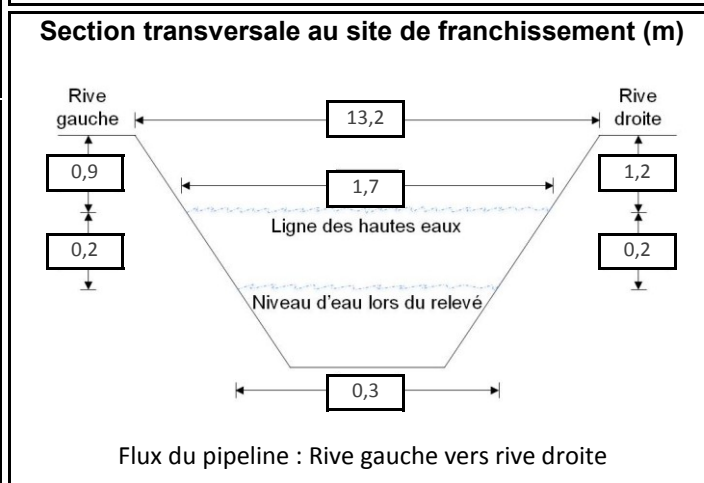
Relevé ichthyologique	
Engin(s) de pêche :	Aucun relevé réalisé car niveau d'eau trop bas

Espèce(s) d'intérêt pour la conservation :	S.O.
---	------

Espèce(s) d'intérêt pour la pêche récréative :	S.O.
---	------

Autre(s) espèce(s) :	S.O.
-----------------------------	------

Date(s) de relevé(s)	
Caractérisation de l'habitat :	9 juin 2014
Relevé ichthyologique :	S.O.



Potentiel de fraie	
Salmonidés :	Nul
Cyprinidés :	Nul
Espèces d'eau vive :	Nul
Espèces d'eau calme :	Nul

Sensibilité	
Habitat sensible à l'aval :	Non
Obstacle à la migration :	Non
Sensibilité :	Faible



Photo 1 : Vue vers l'aval au site de franchissement

Site : ML984 - C.d. sans désignation

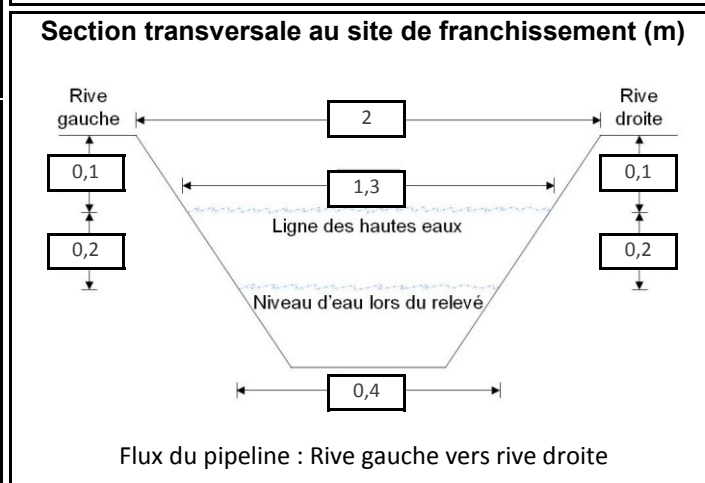
Localisation géographique	
Région(s) administrative(s) :	Bas-Saint-Laurent
MRC :	Témiscouata
Municipalité(s) :	Dégelis
Lot(s) :	Sans désignation cadastrale
Coordonnées géographiques :	UTM : 19N E530784,985; N5260900,5

Caractérisation de l'habitat	
Milieu environnant * :	Naturel
Couvert végétal * :	100 % - Conifère, Arbustif
Classification du cours d'eau :	Intermittent
Régime d'écoulement :	Laminaire
Patron d'écoulement :	Rectiligne
Vitesse du courant (m/s) :	0,1 à 0,5
Niveau d'eau :	Étiage
Profondeur moyenne (m) :	0,02
Température de l'eau (°C) :	11,9
Lit du cours d'eau :	
Substrat* :	Organique
État du substrat :	Colmaté
Talus :	
Substrat* :	Organique
Érosion :	Faible

* exprimé par ordre de dominance

Relevé ichthyologique	
Engin(s) de pêche :	Aucun relevé réalisé car niveau d'eau trop bas
Espèce(s) d'intérêt pour la conservation :	S.O.
Espèce(s) d'intérêt pour la pêche récréative :	S.O.
Autre(s) espèce(s) :	S.O.

Date(s) de relevé(s)	
Caractérisation de l'habitat :	9 juin 2014
Relevé ichthyologique :	S.O.



Potentiel de fraie	
Salmonidés :	Nul
Cyprinidés :	Nul
Espèces d'eau vive :	Nul
Espèces d'eau calme :	Nul

Sensibilité	
Habitat sensible à l'aval :	Non
Obstacle à la migration :	Non
Sensibilité :	Faible



Photo 1 : Vue vers l'aval au site de franchissement

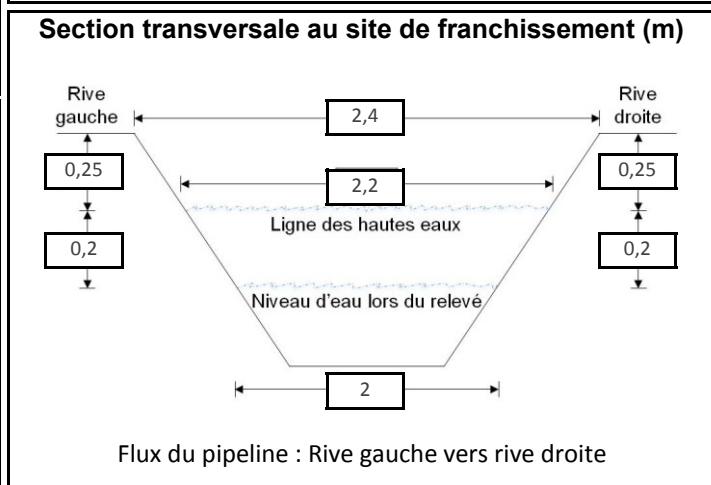
Site : ML985 - C.d. sans désignation

Localisation géographique	
Région(s) administrative(s) :	Bas-Saint-Laurent
MRC :	Témiscouata
Municipalité(s) :	Dégelis
Lot(s) :	Sans désignation cadastrale
Coordonnées géographiques :	UTM : 19N E530905,97; N5260876,315

Date(s) de relevé(s)	
Caractérisation de l'habitat :	9 juin 2014
Relevé ichtyologique :	9 juin 2014

Caractérisation de l'habitat	
Milieu environnant * :	Naturel
Couvert végétal * :	25 % - Conifère
Classification du cours d'eau :	Étang de castor
Régime d'écoulement :	Lentique
Patron d'écoulement :	Sinueux
Vitesse du courant (m/s) :	< 0,1
Niveau d'eau :	Inondation
Profondeur moyenne (m) :	0,35
Température de l'eau (°C) :	24,8
Lit du cours d'eau :	
Substrat* :	Organique
État du substrat :	Colmaté
Talus :	
Substrat* :	Organique
Érosion :	Faible

* exprimé par ordre de dominance



Potentiel de fraie	
Salmonidés :	Nul
Cyprinidés :	Nul
Espèces d'eau vive :	Nul
Espèces d'eau calme :	Nul

Sensibilité	
Habitat sensible à l'aval :	Non
Obstacle à la migration :	Non
Sensibilité :	Faible

Relevé ichtyologique	
Engin(s) de pêche :	Pêche électrique portative
Espèce(s) d'intérêt pour la conservation :	S.O.
Espèce(s) d'intérêt pour la pêche récréative :	S.O.
Autre(s) espèce(s) :	Pas de capture



Photo 1 : Vue vers l'aval au site de franchissement

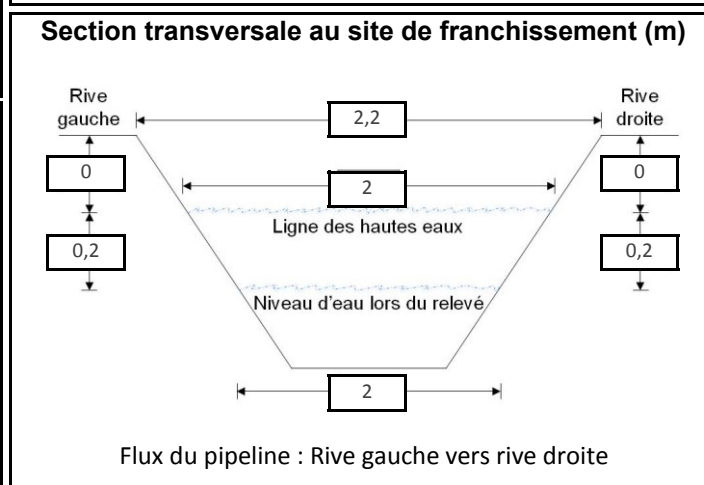
Site : ML986 - C.d. sans désignation

Localisation géographique	
Région(s) administrative(s) :	Bas-Saint-Laurent
MRC :	Témiscouata
Municipalité(s) :	Dégelis
Lot(s) :	Sans désignation cadastrale
Coordonnées géographiques :	UTM : 19N E530953,474; N5260866,82

Date(s) de relevé(s)	
Caractérisation de l'habitat :	16 juin 2014
Relevé ichtyologique :	16 juin 2014

Caractérisation de l'habitat	
Milieu environnant * :	Naturel
Couvert végétal * :	50 % - Conifère, Arbustif, Feuillu
Classification du cours d'eau :	Petit, permanent (< 5 m)
Régime d'écoulement :	Lentique
Patron d'écoulement :	Sinueux
Vitesse du courant (m/s) :	< 0,1
Niveau d'eau :	Inondation
Profondeur moyenne (m) :	0,25
Température de l'eau (°C) :	12,9
Lit du cours d'eau :	
Substrat* :	Argile, Limon, Organique
État du substrat :	Compacté
Talus :	
Substrat* :	Organique
Érosion :	Faible

* exprimé par ordre de dominance



Potentiel de fraie	
Salmonidés :	Nul
Cyprinidés :	Nul
Espèces d'eau vive :	Nul
Espèces d'eau calme :	Nul

Sensibilité	
Habitat sensible à l'aval :	Non
Obstacle à la migration :	Non
Sensibilité :	Faible

Relevé ichtyologique	
Engin(s) de pêche :	Pêche électrique portative

Espèce(s) d'intérêt pour la conservation :	S.O.
--	------

Espèce(s) d'intérêt pour la pêche récréative :	S.O.
--	------

Autre(s) espèce(s) :	Pas de capture
----------------------	----------------



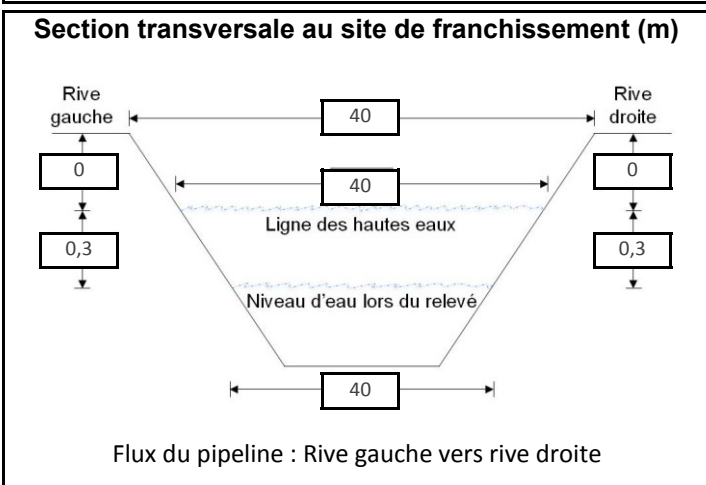
Site : ML987 - C.d. sans désignation

Localisation géographique	
Région(s) administrative(s) :	Bas-Saint-Laurent
MRC :	Témiscouata
Municipalité(s) :	Dégelis
Lot(s) :	Sans désignation cadastrale
Coordonnées géographiques :	UTM : 19N E531041,492; N5260849,225

Date(s) de relevé(s)	
Caractérisation de l'habitat :	16 juin 2014
Relevé ichtyologique :	16 juin 2014

Caractérisation de l'habitat	
Milieu environnant * :	Naturel, Infrastructures
Couvert végétal * :	10 % - Herbacé, Conifère
Classification du cours d'eau :	Étang de castor
Régime d'écoulement :	Lentique
Patron d'écoulement :	Sinueux
Vitesse du courant (m/s) :	< 0,1
Niveau d'eau :	Inondation
Profondeur moyenne (m) :	0,5
Température de l'eau (°C) :	25,9
Lit du cours d'eau :	
Substrat* :	Argile, Organique, Limon
État du substrat :	Colmaté
Talus :	
Substrat* :	Organique
Érosion :	Faible

* exprimé par ordre de dominance



Potentiel de fraie	
Salmonidés :	Nul
Cyprinidés :	Nul
Espèces d'eau vive :	Nul
Espèces d'eau calme :	Nul

Sensibilité	
Habitat sensible à l'aval :	Non
Obstacle à la migration :	Non
Sensibilité :	Faible

Relevé ichtyologique	
Engin(s) de pêche :	Pêche électrique portative
Espèce(s) d'intérêt pour la conservation :	S.O.
Espèce(s) d'intérêt pour la pêche récréative :	S.O.
Autre(s) espèce(s) :	Pas de capture



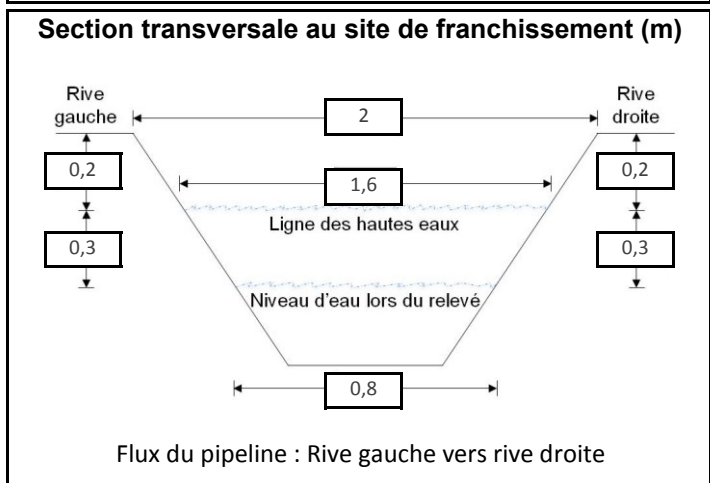
Site : ML987A - C.d. sans désignation

Localisation géographique	
Région(s) administrative(s) :	Bas-Saint-Laurent
MRC :	Témiscouata
Municipalité(s) :	Dégelis
Lot(s) :	Sans désignation cadastrale
Coordonnées géographiques :	UTM : 19N E531221,137; N5260813,314

Date(s) de relevé(s)	
Caractérisation de l'habitat :	12 juin 2014
Relevé ichtyologique :	12 juin 2014

Caractérisation de l'habitat	
Milieu environnant * :	Naturel, Infrastructures
Couvert végétal * :	20 % - Herbacé, Feuillu, Conifère
Classification du cours d'eau :	Étang de castor
Régime d'écoulement :	Lenticule
Patron d'écoulement :	Rectiligne
Vitesse du courant (m/s) :	0,1 à 0,5
Niveau d'eau :	Inondation
Profondeur moyenne (m) :	0,2
Température de l'eau (°C) :	19,1
Lit du cours d'eau :	
Substrat* :	Limon, Argile, Bloc
État du substrat :	Colmaté
Talus :	
Substrat* :	Limon, Argile, Gravier
Érosion :	Faible

* exprimé par ordre de dominance



Potentiel de fraie	
Salmonidés :	Nul
Cyprinidés :	Nul
Espèces d'eau vive :	Nul
Espèces d'eau calme :	Nul

Sensibilité	
Habitat sensible à l'aval :	Oui
Obstacle à la migration :	Oui
Sensibilité :	Faible

Relevé ichtyologique	
Engin(s) de pêche :	Pêche électrique portative
Espèce(s) d'intérêt pour la conservation :	S.O.
Espèce(s) d'intérêt pour la pêche récréative :	S.O.
Autre(s) espèce(s) :	Pas de capture



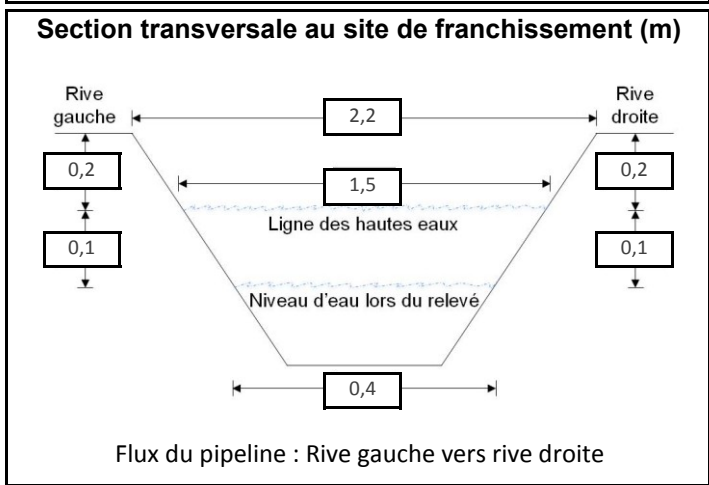
Site : ML988 - C.d. sans désignation

Localisation géographique	
Région(s) administrative(s) :	Bas-Saint-Laurent
MRC :	Témiscouata
Municipalité(s) :	Dégelis
Lot(s) :	Sans désignation cadastrale
Coordonnées géographiques :	UTM : 19N E531392,37; N5260779,085

Date(s) de relevé(s)	
Caractérisation de l'habitat :	19 juin 2014
Relevé ichtyologique :	S.O.

Caractérisation de l'habitat	
Milieu environnant * :	Naturel, Infrastructures
Couvert végétal * :	80 % - Feuillu, Arbustif, Conifère
Classification du cours d'eau :	Intermittent
Régime d'écoulement :	Lentique
Patron d'écoulement :	Sinueux
Vitesse du courant (m/s) :	0,1 à 0,5
Niveau d'eau :	Normal
Profondeur moyenne (m) :	0,01
Température de l'eau (°C) :	14,1
Lit du cours d'eau :	
Substrat* :	Organique, Limon
État du substrat :	Déposition
Talus :	
Substrat* :	Organique
Érosion :	Faible

* exprimé par ordre de dominance



Potentiel de fraie	
Salmonidés :	Nul
Cyprinidés :	Nul
Espèces d'eau vive :	Nul
Espèces d'eau calme :	Nul

Sensibilité	
Habitat sensible à l'aval :	Non
Obstacle à la migration :	Non
Sensibilité :	Faible

Relevé ichtyologique	
Engin(s) de pêche :	Aucun relevé réalisé car niveau d'eau trop bas

Espèce(s) d'intérêt pour la conservation :	S.O.
--	------

Espèce(s) d'intérêt pour la pêche récréative :	S.O.
--	------

Autre(s) espèce(s) :	S.O.
----------------------	------



Photo 1 : Vue vers l'aval au site de franchissement

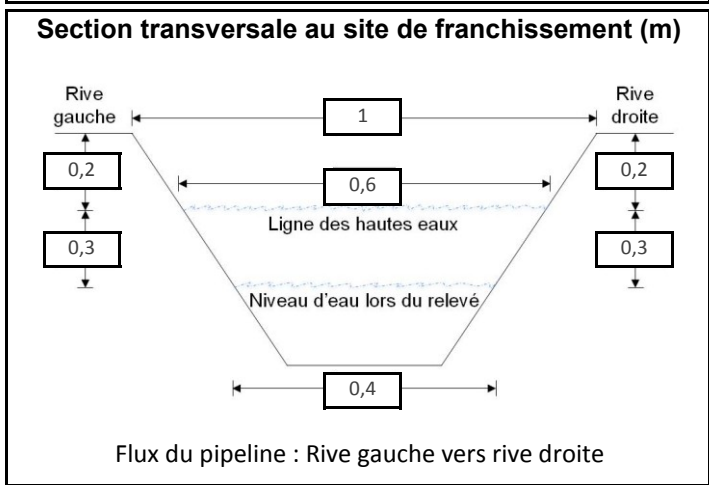
Site : ML670A - C.d. sans désignation

Localisation géographique	
Région(s) administrative(s) :	Bas-Saint-Laurent
MRC :	Témiscouata
Municipalité(s) :	Dégelis
Lot(s) :	Sans désignation cadastrale
Coordonnées géographiques :	UTM : 19N E531421,118; N5260773,338

Date(s) de relevé(s)	
Caractérisation de l'habitat :	23 juillet 2013
Relevé ichtyologique :	S.O.

Caractérisation de l'habitat	
Milieu environnant * :	Naturel
Couvert végétal * :	60 % - Herbacé, Feuillu, Arbustif, Conifère
Classification du cours d'eau :	Intermittent
Régime d'écoulement :	Laminaire
Patron d'écoulement :	Sinueux
Vitesse du courant (m/s) :	0,1 à 0,5
Niveau d'eau :	Étiage
Profondeur moyenne (m) :	0,03
Température de l'eau (°C) :	13,3
Lit du cours d'eau :	
Substrat* :	Sable, Organique
État du substrat :	Déposition
Talus :	
Substrat* :	Organique, Limon
Érosion :	Faible

* exprimé par ordre de dominance



Potentiel de fraie	
Salmonidés :	Nul
Cyprinidés :	Faible
Espèces d'eau vive :	Nul
Espèces d'eau calme :	Nul

Sensibilité	
Habitat sensible à l'aval :	Non
Obstacle à la migration :	Non
Sensibilité :	Faible

Relevé ichtyologique	
Engin(s) de pêche :	Aucun relevé réalisé car niveau d'eau trop bas
Espèce(s) d'intérêt pour la conservation :	S.O.
Espèce(s) d'intérêt pour la pêche récréative :	S.O.
Autre(s) espèce(s) :	S.O.



Photo 1 : Vue vers l'aval au site de franchissement

Site : ML671 - C.d. sans désignation

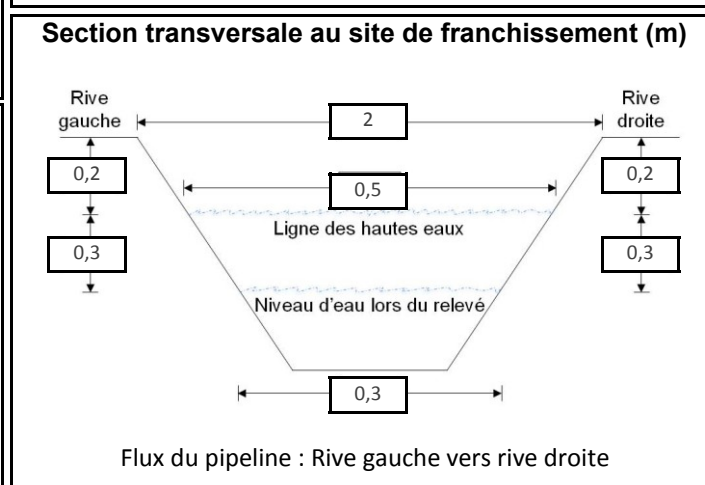
Localisation géographique	
Région(s) administrative(s) :	Bas-Saint-Laurent
MRC :	Témiscouata
Municipalité(s) :	Dégelis
Lot(s) :	Sans désignation cadastrale
Coordonnées géographiques :	UTM : 19N E531471,458; N5260763,275

Caractérisation de l'habitat	
Milieu environnant * :	Naturel
Couvert végétal * :	90 % - Conifère, Feuillu, Arbustif
Classification du cours d'eau :	Intermittent
Régime d'écoulement :	Laminaire
Patron d'écoulement :	Sinueux
Vitesse du courant (m/s) :	0,1 à 0,5
Niveau d'eau :	Étiage
Profondeur moyenne (m) :	0,02
Température de l'eau (°C) :	13
Lit du cours d'eau :	
Substrat* :	Galet, Sable, Bloc
État du substrat :	Déposition
Talus :	
Substrat* :	Organique, Limon, Sable
Érosion :	Faible

* exprimé par ordre de dominance

Relevé ichtyologique	
Engin(s) de pêche :	Aucun relevé réalisé car niveau d'eau trop bas
Espèce(s) d'intérêt pour la conservation :	S.O.
Espèce(s) d'intérêt pour la pêche récréative :	S.O.
Autre(s) espèce(s) :	S.O.

Date(s) de relevé(s)	
Caractérisation de l'habitat :	23 juillet 2013
Relevé ichtyologique :	S.O.



Potentiel de fraie	
Salmonidés :	Nul
Cyprinidés :	Nul
Espèces d'eau vive :	Nul
Espèces d'eau calme :	Nul

Sensibilité	
Habitat sensible à l'aval :	Non
Obstacle à la migration :	Non
Sensibilité :	Faible



Photo 1 : Vue vers l'aval au site de franchissement

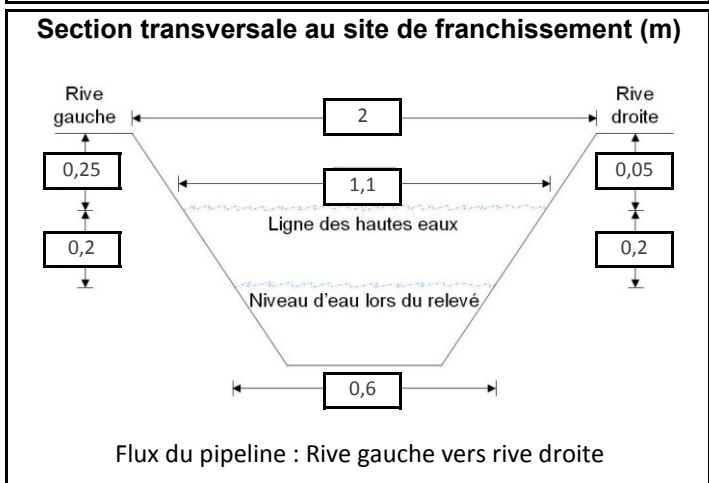
Site : ML989 - C.d. sans désignation

Localisation géographique	
Région(s) administrative(s) :	Bas-Saint-Laurent
MRC :	Témiscouata
Municipalité(s) :	Dégelis
Lot(s) :	Sans désignation cadastrale
Coordonnées géographiques :	UTM : 19N E531801,976; N5260697,205

Date(s) de relevé(s)	
Caractérisation de l'habitat :	19 juin 2014
Relevé ichtyologique :	S.O.

Caractérisation de l'habitat	
Milieu environnant * :	Naturel, Infrastructures
Couvert végétal * :	80 % - Conifère, Feuillu, Arbustif
Classification du cours d'eau :	Intermittent
Régime d'écoulement :	Laminaire
Patron d'écoulement :	Rectiligne
Vitesse du courant (m/s) :	0,1 à 0,5
Niveau d'eau :	Normal
Profondeur moyenne (m) :	0,02
Température de l'eau (°C) :	14,1
Lit du cours d'eau :	
Substrat* :	Gravier, Sable, Bloc
État du substrat :	Déposition
Talus :	
Substrat* :	Organique
Érosion :	Faible

* exprimé par ordre de dominance



Potentiel de fraie	
Salmonidés :	Nul
Cyprinidés :	Nul
Espèces d'eau vive :	Nul
Espèces d'eau calme :	Nul

Sensibilité	
Habitat sensible à l'aval :	Non
Obstacle à la migration :	Non
Sensibilité :	Faible

Relevé ichtyologique	
Engin(s) de pêche :	Aucun relevé réalisé car niveau d'eau trop bas
Espèce(s) d'intérêt pour la conservation :	S.O.
Espèce(s) d'intérêt pour la pêche récréative :	S.O.
Autre(s) espèce(s) :	S.O.



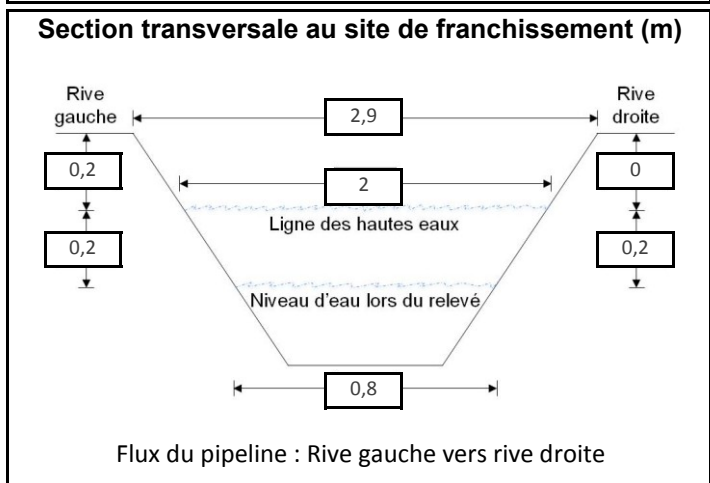
Site : ML990 - C.d. sans désignation

Localisation géographique	
Région(s) administrative(s) :	Bas-Saint-Laurent
MRC :	Témiscouata
Municipalité(s) :	Dégelis
Lot(s) :	Sans désignation cadastrale
Coordonnées géographiques :	UTM : 19N E531823,906; N5260692,821

Date(s) de relevé(s)	
Caractérisation de l'habitat :	19 juin 2014
Relevé ichtyologique :	S.O.

Caractérisation de l'habitat	
Milieu environnant * :	Naturel, Infrastructures
Couvert végétal * :	90 % - Feuillu, Conifère, Arbustif
Classification du cours d'eau :	Intermittent
Régime d'écoulement :	Laminaire
Patron d'écoulement :	Rectiligne
Vitesse du courant (m/s) :	0,1 à 0,5
Niveau d'eau :	Normal
Profondeur moyenne (m) :	0,03
Température de l'eau (°C) :	13,2
Lit du cours d'eau :	
Substrat* :	Sable, Gravier, Bloc
État du substrat :	Déposition
Talus :	
Substrat* :	Organique
Érosion :	Faible

* exprimé par ordre de dominance



Potentiel de fraie	
Salmonidés :	Nul
Cyprinidés :	Nul
Espèces d'eau vive :	Nul
Espèces d'eau calme :	Nul

Sensibilité	
Habitat sensible à l'aval :	Non
Obstacle à la migration :	Non
Sensibilité :	Faible

Relevé ichtyologique	
Engin(s) de pêche :	Aucun relevé réalisé car niveau d'eau trop bas

Espèce(s) d'intérêt pour la conservation :	S.O.
--	------

Espèce(s) d'intérêt pour la pêche récréative :	S.O.
--	------

Autre(s) espèce(s) :	S.O.
----------------------	------



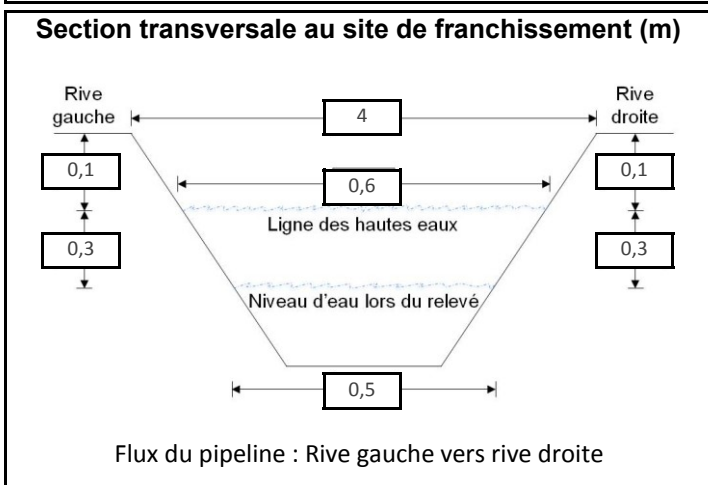
Site : ML672 - C.d. sans désignation

Localisation géographique	
Région(s) administrative(s) :	Bas-Saint-Laurent
MRC :	Témiscouata
Municipalité(s) :	Dégelis
Lot(s) :	Sans désignation cadastrale
Coordonnées géographiques :	UTM : 19N E532235,267; N5260610,592

Date(s) de relevé(s)	
Caractérisation de l'habitat :	23 juillet 2013
Relevé ichtyologique :	S.O.

Caractérisation de l'habitat	
Milieu environnant * :	Naturel
Couvert végétal * :	90 % - Conifère, Feuillu, Herbacé
Classification du cours d'eau :	Intermittent
Régime d'écoulement :	Laminaire
Patron d'écoulement :	Sinueux
Vitesse du courant (m/s) :	0,1 à 0,5
Niveau d'eau :	Étiage
Profondeur moyenne (m) :	0,1
Température de l'eau (°C) :	10,1
Lit du cours d'eau :	
Substrat* :	Organique, Galet
État du substrat :	Propre
Talus :	
Substrat* :	Organique
Érosion :	Faible

* exprimé par ordre de dominance



Potentiel de fraie	
Salmonidés :	Nul
Cyprinidés :	Nul
Espèces d'eau vive :	Nul
Espèces d'eau calme :	Nul

Sensibilité	
Habitat sensible à l'aval :	Non
Obstacle à la migration :	Non
Sensibilité :	Faible

Relevé ichtyologique	
Engin(s) de pêche :	Aucun relevé réalisé car niveau d'eau trop bas

Espèce(s) d'intérêt pour la conservation :	S.O.
--	------

Espèce(s) d'intérêt pour la pêche récréative :	S.O.
--	------

Autre(s) espèce(s) :	S.O.
----------------------	------



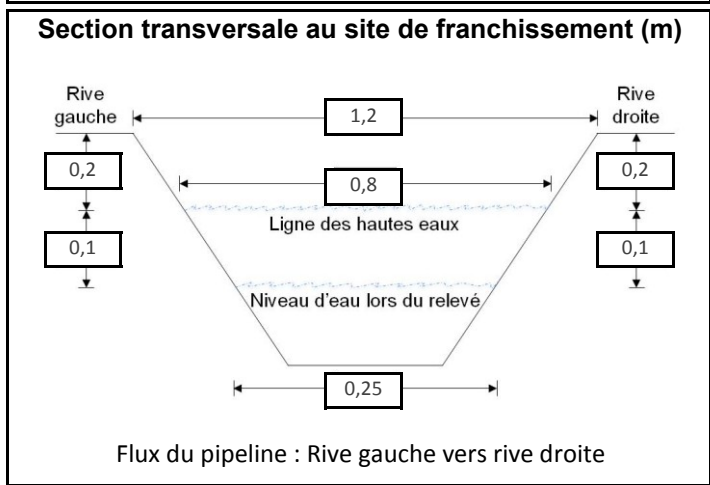
Site : ML991 - C.d. sans désignation

Localisation géographique	
Région(s) administrative(s) :	Bas-Saint-Laurent
MRC :	Témiscouata
Municipalité(s) :	Dégelis
Lot(s) :	Sans désignation cadastrale
Coordonnées géographiques :	UTM : 19N E532369,645; N5260583,729

Date(s) de relevé(s)	
Caractérisation de l'habitat :	10 juin 2014
Relevé ichtyologique :	S.O.

Caractérisation de l'habitat	
Milieu environnant * :	Naturel, Infrastructures
Couvert végétal * :	80 % - Conifère, Arbustif, Feuillu
Classification du cours d'eau :	Éphémère
Régime d'écoulement :	Laminaire
Patron d'écoulement :	Sinueux
Vitesse du courant (m/s) :	0,1 à 0,5
Niveau d'eau :	Étiage
Profondeur moyenne (m) :	0,02
Température de l'eau (°C) :	12,7
Lit du cours d'eau :	
Substrat* :	Limon, Organique, Gravier
État du substrat :	Colmaté
Talus :	
Substrat* :	Organique, Limon
Érosion :	Faible

* exprimé par ordre de dominance



Potentiel de fraie	
Salmonidés :	Nul
Cyprinidés :	Nul
Espèces d'eau vive :	Nul
Espèces d'eau calme :	Nul

Sensibilité	
Habitat sensible à l'aval :	Non
Obstacle à la migration :	Non
Sensibilité :	Faible

Relevé ichtyologique	
Engin(s) de pêche :	Aucun relevé réalisé car niveau d'eau trop bas
Espèce(s) d'intérêt pour la conservation :	S.O.
Espèce(s) d'intérêt pour la pêche récréative :	S.O.
Autre(s) espèce(s) :	S.O.



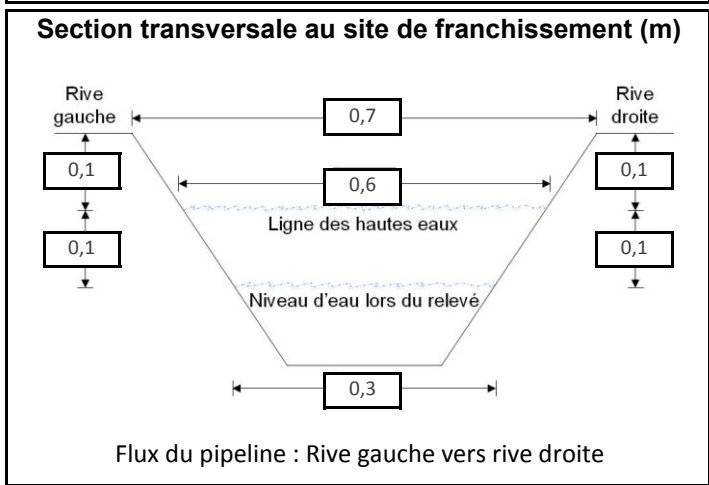
Site : ML992 - C.d. sans désignation

Localisation géographique	
Région(s) administrative(s) :	Bas-Saint-Laurent
MRC :	Témiscouata
Municipalité(s) :	Dégelis
Lot(s) :	Sans désignation cadastrale
Coordonnées géographiques :	UTM : 19N E532484,122; N5260560,846

Date(s) de relevé(s)	
Caractérisation de l'habitat :	10 juin 2014
Relevé ichtyologique :	S.O.

Caractérisation de l'habitat	
Milieu environnant * :	Naturel, Infrastructures
Couvert végétal * :	80 % - Conifère, Feuillu, Arbustif
Classification du cours d'eau :	Éphémère
Régime d'écoulement :	Laminaire
Patron d'écoulement :	Sinueux
Vitesse du courant (m/s) :	0,1 à 0,5
Niveau d'eau :	Étiage
Profondeur moyenne (m) :	0,02
Température de l'eau (°C) :	13
Lit du cours d'eau :	
Substrat* :	Organique, Limon, Sable
État du substrat :	Colmaté
Talus :	
Substrat* :	Organique
Érosion :	Faible

* exprimé par ordre de dominance



Potentiel de fraie	
Salmonidés :	Nul
Cyprinidés :	Nul
Espèces d'eau vive :	Nul
Espèces d'eau calme :	Nul

Sensibilité	
Habitat sensible à l'aval :	Non
Obstacle à la migration :	Non
Sensibilité :	Faible

Relevé ichtyologique	
Engin(s) de pêche :	Aucun relevé réalisé car niveau d'eau trop bas
Espèce(s) d'intérêt pour la conservation :	S.O.
Espèce(s) d'intérêt pour la pêche récréative :	S.O.
Autre(s) espèce(s) :	S.O.



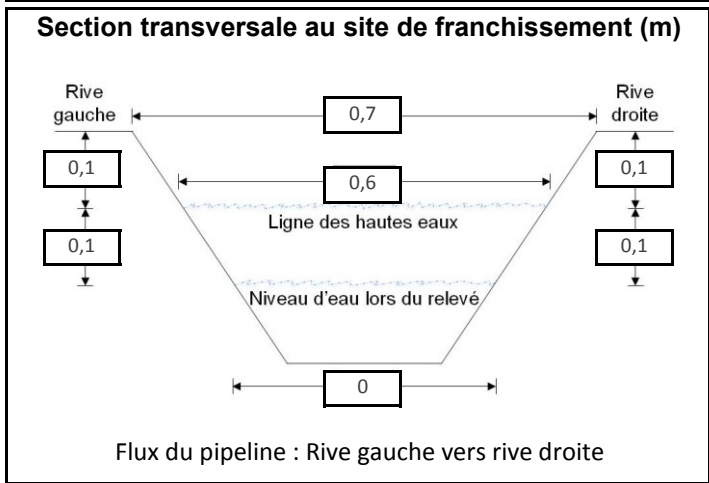
Site : ML673 - C.d. sans désignation

Localisation géographique	
Région(s) administrative(s) :	Bas-Saint-Laurent
MRC :	Témiscouata
Municipalité(s) :	Dégelis
Lot(s) :	Sans désignation cadastrale
Coordonnées géographiques :	UTM : 19N E532532,478; N5260551,179

Date(s) de relevé(s)	
Caractérisation de l'habitat :	22 juillet 2013
Relevé ichtyologique :	S.O.

Caractérisation de l'habitat	
Milieu environnant * :	Naturel, Infrastructures
Couvert végétal * :	95 % - Feuillu, Conifère
Classification du cours d'eau :	Intermittent
Régime d'écoulement :	S.O.
Patron d'écoulement :	Sinueux
Vitesse du courant (m/s) :	S.O.
Niveau d'eau :	Étiage
Profondeur moyenne (m) :	S.O.
Température de l'eau (°C) :	S.O.
Lit du cours d'eau :	
Substrat* :	Sable, Limon, Organique
État du substrat :	S.O.
Talus :	
Substrat* :	Organique, Limon
Érosion :	Faible

* exprimé par ordre de dominance



Potentiel de fraie	
Salmonidés :	Nul
Cyprinidés :	Nul
Espèces d'eau vive :	Nul
Espèces d'eau calme :	Nul

Sensibilité	
Habitat sensible à l'aval :	Non
Obstacle à la migration :	Non
Sensibilité :	Faible

Relevé ichtyologique	
Engin(s) de pêche :	Aucun relevé réalisé car niveau d'eau trop bas

Espèce(s) d'intérêt pour la conservation :	S.O.
--	------

Espèce(s) d'intérêt pour la pêche récréative :	S.O.
--	------

Autre(s) espèce(s) :	S.O.
----------------------	------



Site : ML993 - C.d. sans désignation

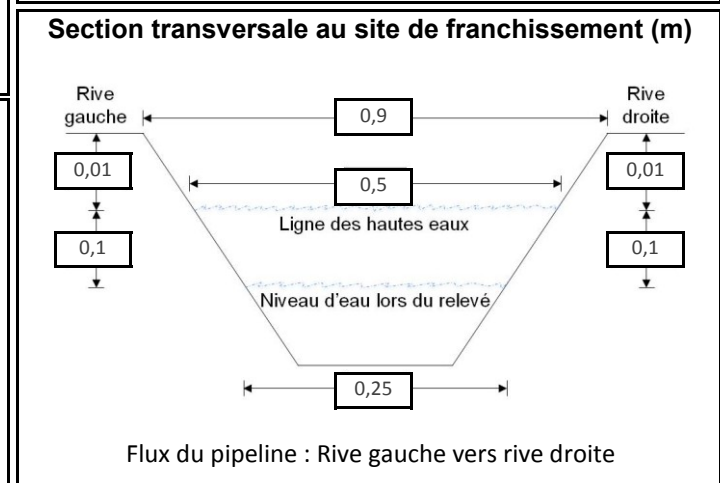
Localisation géographique	
Région(s) administrative(s) :	Bas-Saint-Laurent
MRC :	Témiscouata
Municipalité(s) :	Dégelis
Lot(s) :	Sans désignation cadastrale
Coordonnées géographiques :	UTM : 19N E532747,869; N5260508,123

Caractérisation de l'habitat	
Milieu environnant * :	Naturel, Infrastructures
Couvert végétal * :	70 % - Conifère, Feuillu, Herbacé, Arbustif
Classification du cours d'eau :	Éphémère
Régime d'écoulement :	Laminaire
Patron d'écoulement :	Rectiligne
Vitesse du courant (m/s) :	0,1 à 0,5
Niveau d'eau :	Étiage
Profondeur moyenne (m) :	0,02
Température de l'eau (°C) :	12
Lit du cours d'eau :	
Substrat* :	Organique, Gravier
État du substrat :	Colmaté
Talus :	
Substrat* :	Organique, Gravier
Érosion :	Faible

* exprimé par ordre de dominance

Relevé ichthyologique	
Engin(s) de pêche :	Aucun relevé réalisé car niveau d'eau trop bas
Espèce(s) d'intérêt pour la conservation :	S.O.
Espèce(s) d'intérêt pour la pêche récréative :	S.O.
Autre(s) espèce(s) :	S.O.

Date(s) de relevé(s)	
Caractérisation de l'habitat :	10 juin 2014
Relevé ichthyologique :	S.O.



Potentiel de fraie	
Salmonidés :	Nul
Cyprinidés :	Nul
Espèces d'eau vive :	Nul
Espèces d'eau calme :	Nul

Sensibilité	
Habitat sensible à l'aval :	Non
Obstacle à la migration :	Non
Sensibilité :	Faible




Photo 1 : Vue vers l'aval au site de franchissement

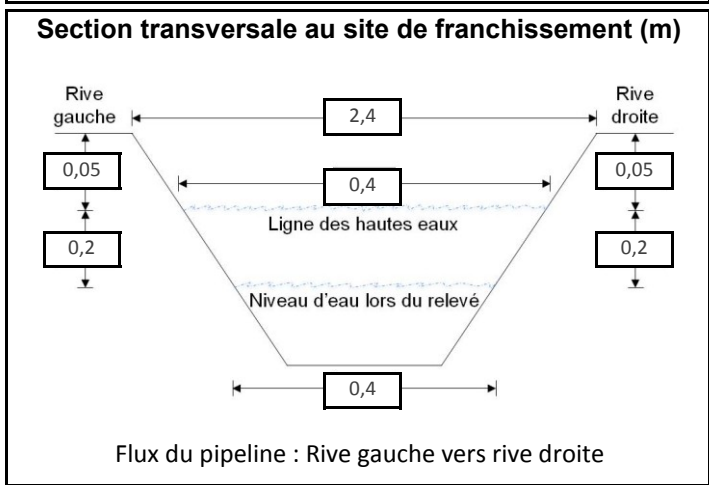
Site : ML674 - C.d. sans désignation

Localisation géographique	
Région(s) administrative(s) :	Bas-Saint-Laurent
MRC :	Témiscouata
Municipalité(s) :	Dégelis
Lot(s) :	Sans désignation cadastrale
Coordonnées géographiques :	UTM : 19N E532818,787; N5260493,947

Date(s) de relevé(s)	
Caractérisation de l'habitat :	22 juillet 2013
Relevé ichtyologique :	22 juillet 2013

Caractérisation de l'habitat	
Milieu environnant * :	Naturel
Couvert végétal * :	100 % - Conifère, Feuillu
Classification du cours d'eau :	Intermittent
Régime d'écoulement :	Laminaire
Patron d'écoulement :	Sinueux
Vitesse du courant (m/s) :	0,1 à 0,5
Niveau d'eau :	Étiage
Profondeur moyenne (m) :	0,05
Température de l'eau (°C) :	10,5
Lit du cours d'eau :	
Substrat* :	Gravier, Caillou, Organique
État du substrat :	Colmaté
Talus :	
Substrat* :	Organique, Bloc
Érosion :	Faible

* exprimé par ordre de dominance



Potentiel de fraie	
Salmonidés :	Nul
Cyprinidés :	Nul
Espèces d'eau vive :	Nul
Espèces d'eau calme :	Nul

Sensibilité	
Habitat sensible à l'aval :	Non
Obstacle à la migration :	Non
Sensibilité :	Faible

Relevé ichtyologique	
Engin(s) de pêche :	Pêche électrique portative
Espèce(s) d'intérêt pour la conservation :	S.O.
Espèce(s) d'intérêt pour la pêche récréative :	S.O.
Autre(s) espèce(s) :	Pas de capture



Site : ML994 - C.d. sans désignation

Localisation géographique	
Région(s) administrative(s) :	Bas-Saint-Laurent
MRC :	Témiscouata
Municipalité(s) :	Dégelis
Lot(s) :	Sans désignation cadastrale
Coordonnées géographiques :	UTM : 19N E532919,664; N5260473,781

Caractérisation de l'habitat	
Milieu environnant * :	Infrastructures, Naturel
Couvert végétal * :	50 % - Feuillu, Conifère
Classification du cours d'eau :	Éphémère
Régime d'écoulement :	Laminaire
Patron d'écoulement :	Sinueux
Vitesse du courant (m/s) :	0,1 à 0,5
Niveau d'eau :	Normal
Profondeur moyenne (m) :	0,02
Température de l'eau (°C) :	9,5
Lit du cours d'eau :	
Substrat* :	Caillou, Gravier
État du substrat :	Propre
Talus :	
Substrat* :	Organique, Caillou
Érosion :	Faible

* exprimé par ordre de dominance

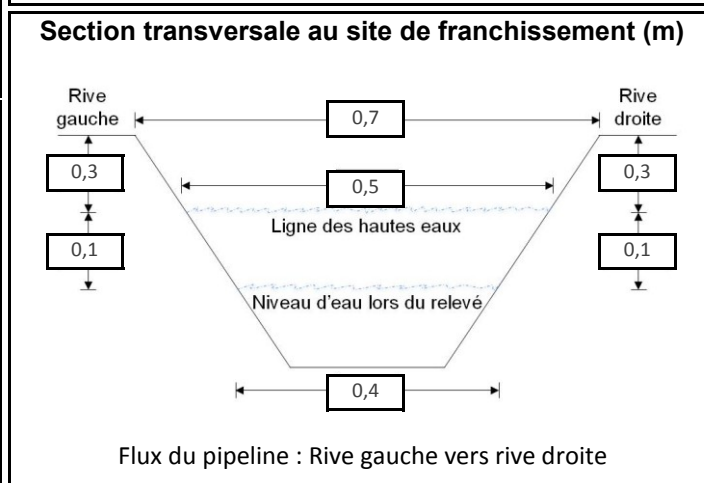
Relevé ichthyologique	
Engin(s) de pêche :	Aucun relevé réalisé car niveau d'eau trop bas

Espèce(s) d'intérêt pour la conservation :	S.O.
--	------

Espèce(s) d'intérêt pour la pêche récréative :	S.O.
--	------

Autre(s) espèce(s) :	S.O.
----------------------	------

Date(s) de relevé(s)	
Caractérisation de l'habitat :	10 juin 2014
Relevé ichthyologique :	S.O.



Potentiel de fraie	
Salmonidés :	Nul
Cyprinidés :	Nul
Espèces d'eau vive :	Nul
Espèces d'eau calme :	Nul

Sensibilité	
Habitat sensible à l'aval :	Non
Obstacle à la migration :	Oui
Sensibilité :	Faible



Photo 1 : Vue vers l'aval au site de franchissement

