

**Sites de relevé dans Lévis /  
Survey sites in Lévis**

ML337C	C.d. sans désignation
ML337E	C.d. sans désignation
ML337F	C.d. sans désignation
ML337G	C.d. sans désignation
ML337N	C.d. sans désignation
ML337I	C.d. sans désignation
ML337J	C.d. sans désignation
ML337K	C.d. sans désignation
ML337O	C.d. sans désignation
ML337L	C.d. sans désignation
ML338	C.d. sans désignation
ML338A	C.d. Sainte-Anne-Saint-Thomas # 13376
ML339	C.d. ruisseau Dubois # 12618
ML340	C.d. sans désignation
ML341	Br. No 4 du c.d. ruisseau Dubois # 12618
ML342	C.d. ruisseau Routhier # 10036
ML343	Br. No 3 du c.d. ruisseau Routhier # 10036
ML344	Br. No 4 du c.d. ruisseau Routhier # 10036
ML345	Rivière Chaudière
ML346A	C.d. sans désignation
ML347	C.d. ruisseau Roy # 10595
ML347D	C.d. sans désignation
ML347E	C.d. sans désignation
ML347A	C.d. sans désignation
ML347C	Rivière Pénin # 4884
ML348	C.d. sans désignation
ML349	Rivière Pénin # 4884
ML351	Br. No 3 de la rivière Pénin # 4884

**COMPOSANTES DU PROJET / PROJECT COMPONENTS**

Tracé		Route
Station de pompage		Pump station
Station de comptage au point de livraison		Delivery meter station
<b>Site de relevé / Survey site :</b>		
Tracé		Route
Station de pompage et station de comptage au point de livraison		Pump station and delivery meter station

**REPÈRES GÉOGRAPHIQUES / GEOGRAPHICAL LANDMARKS**

Frontière nationale		National boundary
Limite de MRC		RCM boundary
Limite municipale		Municipal boundary
Autoroute		Highway
Route nationale		National road
Route régionale		Regional road
Collectrice municipale		Collector road

**Étendue d'eau / Water body**

Cours d'eau permanent		Permanent watercourse
Cours d'eau intermittent		Intermittent watercourse
<b>Cours d'eau relevé dans une station de pompage ou une station de comptage au point de livraison / Watercourse surveyed in a pump station or a delivery meter station<sup>1</sup> :</b>		
Cours d'eau permanent		Permanent watercourse
Cours d'eau intermittent		Intermittent watercourse

**SOURCES / REFERENCES**

MRN (Adresses Québec, réseau routier) 2015.  
 MRNF (SDA 20k, découpages administratifs) 2014.  
 MRN (BDTQ 20k, hydrographie) 2013.  
 Groupe Conseil UDA inc. (ichtyologie) 2013 à 2015.

<sup>1</sup> Les cours d'eau ont été relevés à l'intérieur de la station ou à une distance de 30 mètres de celle-ci. / Watercourses were surveyed inside the station boundaries or within 30 meters of facility.  
 \* Cette légende est représentative pour une série de cartes.  
 This legend is representative for a series of maps.

<p><b>OLÉODUC ÉNERGIE EST ENERGY EAST PIPELINE</b></p>	<p><b>Sites de relevé ichthyologique par MRC ou par territoire équivalent</b> <b>Fish Survey Sites by RCM or Equivalent Territory</b></p>
<p>Cartographie / Cartography : Laurent Savard                  Chargé de projet / Project Manager : Claude Veilleux, ing. &amp; agr.                  Date : 2015-10-29</p>	<p>Dossier : 141A6                  1 : 50 000                    Québec Lambert, NAD83</p>



## Site : ML337C - C.d. sans désignation

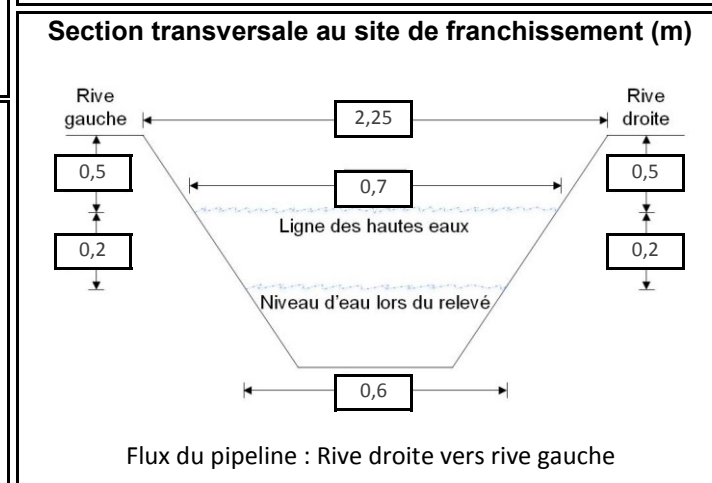
Localisation géographique	
Région(s) administrative(s) :	Chaudière-Appalaches
MRC :	Lévis
Municipalité(s) :	Lévis
Lot(s) :	2 848 871
Coordonnées géographiques :	UTM : 19N E321503,609; N5165751,11

Caractérisation de l'habitat	
Milieu environnant * :	Naturel
Couvert végétal * :	60 % - Feuillu, Conifère
Classification du cours d'eau :	Petit, permanent (< 5 m)
Régime d'écoulement :	Lentique
Patron d'écoulement :	Sinueux
Vitesse du courant (m/s) :	< 0,1
Niveau d'eau :	Étiage
Profondeur moyenne (m) :	0,04
Température de l'eau (°C) :	18,8
Lit du cours d'eau :	
Substrat* :	Organique
État du substrat :	Colmaté
Talus :	
Substrat* :	Organique
Érosion :	Faible

\* exprimé par ordre de dominance

Relevé ichthyologique	
Engin(s) de pêche :	Pêche électrique portative
Espèce(s) d'intérêt pour la conservation :	S.O.
Espèce(s) d'intérêt pour la pêche récréative :	S.O.
Autre(s) espèce(s) :	mulet à cornes, ombre de vase

Date(s) de relevé(s)	
Caractérisation de l'habitat :	14 juillet 2014
Relevé ichthyologique :	16 mai 2014



Potentiel de fraie	
Salmonidés :	Nul
Cyprinidés :	Nul
Espèces d'eau vive :	Nul
Espèces d'eau calme :	Nul

Sensibilité	
Habitat sensible à l'aval :	Non
Obstacle à la migration :	Non
Sensibilité :	Faible



Photo 1 : Vue vers l'aval au site de franchissement

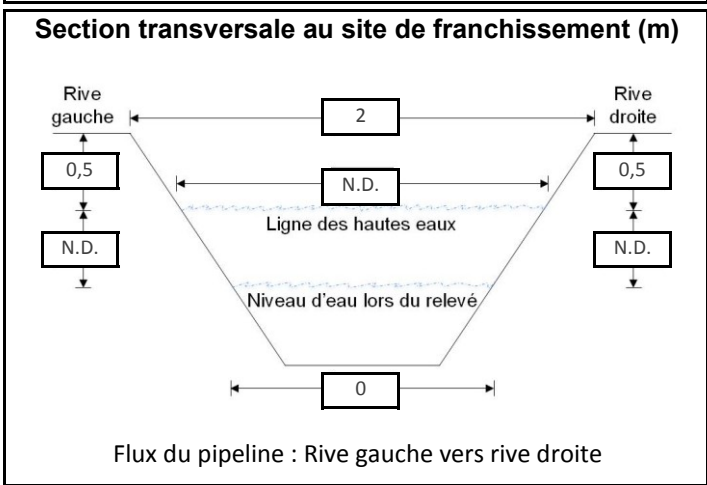


**Site : ML337E - C.d. sans désignation**

Localisation géographique	
Région(s) administrative(s) :	Chaudière-Appalaches
MRC :	Lévis
Municipalité(s) :	Lévis
Lot(s) :	2 848 871
Coordonnées géographiques :	UTM : 19N E321668,545; N5165576,396

Date(s) de relevé(s)	
Caractérisation de l'habitat :	14 juillet 2014
Relevé ichtyologique :	16 mai 2014

Caractérisation de l'habitat	
Milieu environnant * :	Naturel
Couvert végétal * :	40 % - Arbustif
Classification du cours d'eau :	Éphémère
Régime d'écoulement :	S.O.
Patron d'écoulement :	Sinueux
Vitesse du courant (m/s) :	S.O.
Niveau d'eau :	Étiage
Profondeur moyenne (m) :	S.O.
Température de l'eau (°C) :	S.O.
Lit du cours d'eau :	
Substrat* :	Organique
État du substrat :	S.O.
Talus :	
Substrat* :	Organique
Érosion :	Faible
* exprimé par ordre de dominance	



Potentiel de fraie	
Salmonidés :	Nul
Cyprinidés :	Nul
Espèces d'eau vive :	Nul
Espèces d'eau calme :	Nul

Sensibilité	
Habitat sensible à l'aval :	Non
Obstacle à la migration :	Non
Sensibilité :	Faible

Relevé ichtyologique	
<b>Engin(s) de pêche :</b> Pêche électrique portative	
<b>Espèce(s) d'intérêt pour la conservation :</b> S.O.	
<b>Espèce(s) d'intérêt pour la pêche récréative :</b> S.O.	
<b>Autre(s) espèce(s) :</b> Pas de capture	



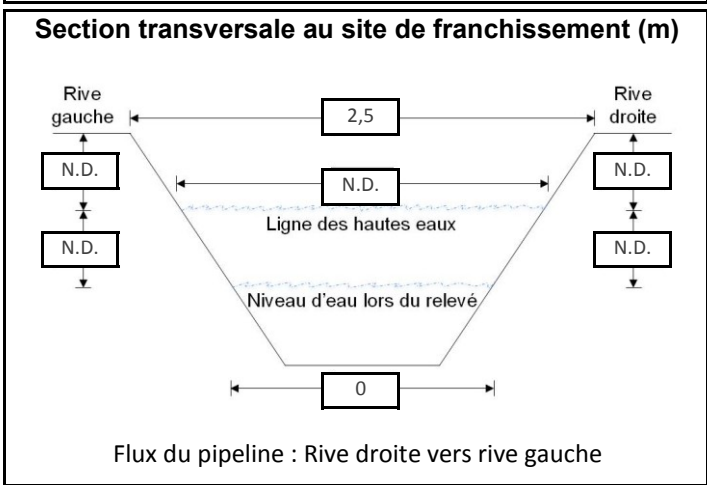


**Site : ML337F - C.d. sans désignation**

Localisation géographique	
Région(s) administrative(s) :	Chaudière-Appalaches
MRC :	Lévis
Municipalité(s) :	Lévis
Lot(s) :	2 848 871
Coordonnées géographiques :	UTM : 19N E322050,013; N5165136,068

Date(s) de relevé(s)	
Caractérisation de l'habitat :	14 juillet 2014
Relevé ichtyologique :	15 mai 2014

Caractérisation de l'habitat	
Milieu environnant * :	Naturel
Couvert végétal * :	80 % - Conifère
Classification du cours d'eau :	Intermittent
Régime d'écoulement :	S.O.
Patron d'écoulement :	Sinueux
Vitesse du courant (m/s) :	S.O.
Niveau d'eau :	Étiage
Profondeur moyenne (m) :	S.O.
Température de l'eau (°C) :	S.O.
Lit du cours d'eau :	
Substrat* :	Sable, Organique
État du substrat :	Colmaté
Talus :	
Substrat* :	Organique, Sable
Érosion :	Faible
* exprimé par ordre de dominance	



Potentiel de fraie	
Salmonidés :	Nul
Cyprinidés :	Nul
Espèces d'eau vive :	Nul
Espèces d'eau calme :	Nul

Sensibilité	
Habitat sensible à l'aval :	Non
Obstacle à la migration :	Non
Sensibilité :	Faible

Relevé ichtyologique	
<b>Engin(s) de pêche :</b> Pêche électrique portative	
<b>Espèce(s) d'intérêt pour la conservation :</b> S.O.	
<b>Espèce(s) d'intérêt pour la pêche récréative :</b> S.O.	
<b>Autre(s) espèce(s) :</b> ombre de vase	







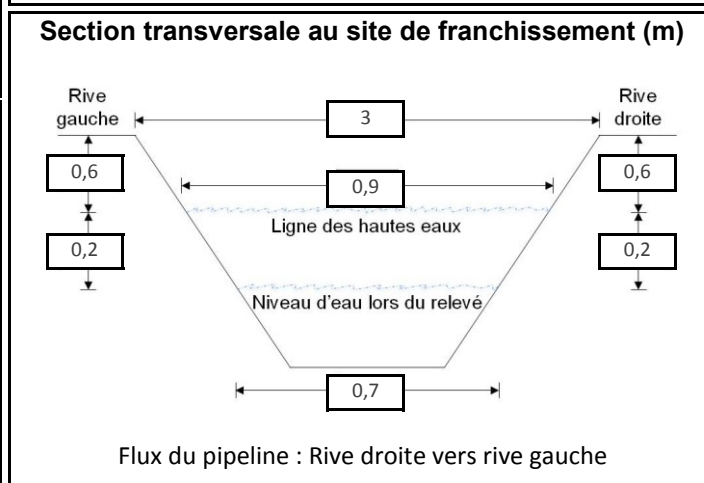
**Site : ML337G - C.d. sans désignation**

Localisation géographique	
Région(s) administrative(s) :	Chaudière-Appalaches
MRC :	Lévis
Municipalité(s) :	Lévis
Lot(s) :	2 848 871
Coordonnées géographiques :	UTM : 19N E322241,322; N5164937,91

Date(s) de relevé(s)	
Caractérisation de l'habitat :	14 juillet 2014
Relevé ichtyologique :	15 mai 2014

Caractérisation de l'habitat	
Milieu environnant * :	Naturel
Couvert végétal * :	90 % - Feuillu
Classification du cours d'eau :	Petit, permanent (< 5 m)
Régime d'écoulement :	Laminaire
Patron d'écoulement :	Sinueux
Vitesse du courant (m/s) :	< 0,1
Niveau d'eau :	Étiage
Profondeur moyenne (m) :	0,05
Température de l'eau (°C) :	18
Lit du cours d'eau :	
Substrat* :	Organique
État du substrat :	Colmaté
Talus :	
Substrat* :	Organique
Érosion :	Faible

\* exprimé par ordre de dominance



Potentiel de fraie	
Salmonidés :	Nul
Cyprinidés :	Nul
Espèces d'eau vive :	Nul
Espèces d'eau calme :	Nul

Sensibilité	
Habitat sensible à l'aval :	Non
Obstacle à la migration :	Non
Sensibilité :	Faible

Relevé ichtyologique	
<b>Engin(s) de pêche :</b>	Pêche électrique portative
<b>Espèce(s) d'intérêt pour la conservation :</b>	S.O.
<b>Espèce(s) d'intérêt pour la pêche récréative :</b>	S.O.
<b>Autre(s) espèce(s) :</b>	épineche à cinq épines, mullet à cornes, ombre de vase





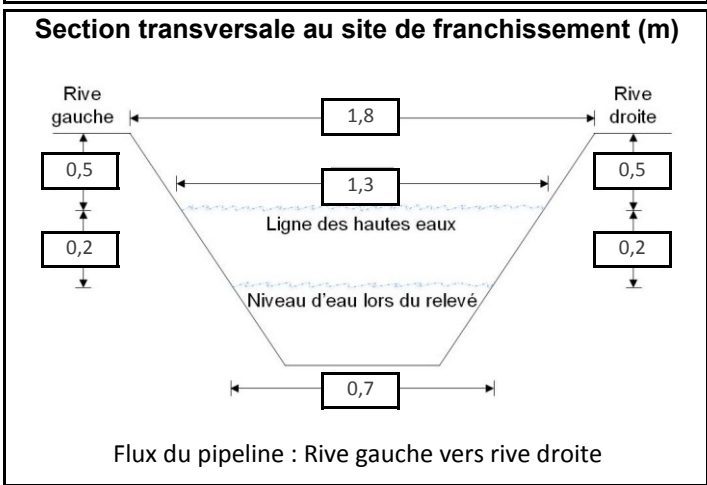
**Site : ML337N - C.d. sans désignation**

Localisation géographique	
Région(s) administrative(s) :	Chaudière-Appalaches
MRC :	Lévis
Municipalité(s) :	Lévis
Lot(s) :	2 848 871
Coordonnées géographiques :	UTM : 19N E322305,907; N5164871,013

Date(s) de relevé(s)	
Caractérisation de l'habitat :	9 septembre 2014
Relevé ichtyologique :	S.O.

Caractérisation de l'habitat	
Milieu environnant * :	Naturel
Couvert végétal * :	70 % - Feuillu, Conifère
Classification du cours d'eau :	Intermittent
Régime d'écoulement :	Laminaire
Patron d'écoulement :	Rectiligne
Vitesse du courant (m/s) :	< 0,1
Niveau d'eau :	Étiage
Profondeur moyenne (m) :	0,02
Température de l'eau (°C) :	10,9
Lit du cours d'eau :	
Substrat* :	Organique
État du substrat :	Colmaté
Talus :	
Substrat* :	Organique
Érosion :	Faible

\* exprimé par ordre de dominance



Potentiel de fraie	
Salmonidés :	Nul
Cyprinidés :	Nul
Espèces d'eau vive :	Nul
Espèces d'eau calme :	Nul

Sensibilité	
Habitat sensible à l'aval :	Non
Obstacle à la migration :	Non
Sensibilité :	Faible

Relevé ichtyologique	
Engin(s) de pêche :	Aucun relevé réalisé car niveau d'eau trop bas

Espèce(s) d'intérêt pour la conservation :	S.O.
--	------

Espèce(s) d'intérêt pour la pêche récréative :	S.O.
--	------

Autre(s) espèce(s) :	S.O.
----------------------	------



**Photo 1 : Vue vers l'aval au site de franchissement**



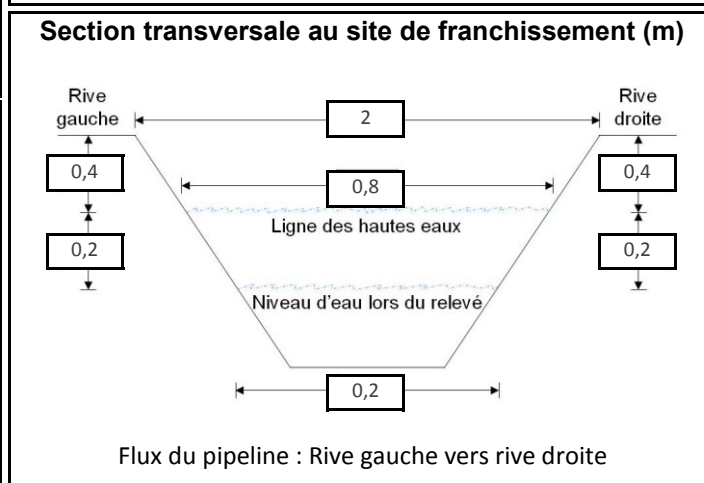
**Site : ML3371 - C.d. sans désignation**

Localisation géographique	
Région(s) administrative(s) :	Chaudière-Appalaches
MRC :	Lévis
Municipalité(s) :	Lévis
Lot(s) :	2 848 871
Coordonnées géographiques :	UTM : 19N E322536,127; N5164632,552

Date(s) de relevé(s)	
Caractérisation de l'habitat :	14 juillet 2014
Relevé ichtyologique :	14 mai 2014

Caractérisation de l'habitat	
Milieu environnant * :	Naturel
Couvert végétal * :	60 % - Arbustif, Feuillu
Classification du cours d'eau :	Intermittent
Régime d'écoulement :	Lentique
Patron d'écoulement :	Sinueux
Vitesse du courant (m/s) :	< 0,1
Niveau d'eau :	Étiage
Profondeur moyenne (m) :	0,01
Température de l'eau (°C) :	17,5
Lit du cours d'eau :	
Substrat* :	Organique
État du substrat :	Colmaté
Talus :	
Substrat* :	Organique, Sable
Érosion :	Faible

\* exprimé par ordre de dominance



Potentiel de fraie	
Salmonidés :	Nul
Cyprinidés :	Nul
Espèces d'eau vive :	Nul
Espèces d'eau calme :	Nul

Sensibilité	
Habitat sensible à l'aval :	Non
Obstacle à la migration :	Non
Sensibilité :	Faible

Relevé ichtyologique	
<b>Engin(s) de pêche :</b>	Pêche électrique portative
<b>Espèce(s) d'intérêt pour la conservation :</b>	S.O.
<b>Espèce(s) d'intérêt pour la pêche récréative :</b>	S.O.
<b>Autre(s) espèce(s) :</b>	Pas de capture





## Site : ML337J - C.d. sans désignation

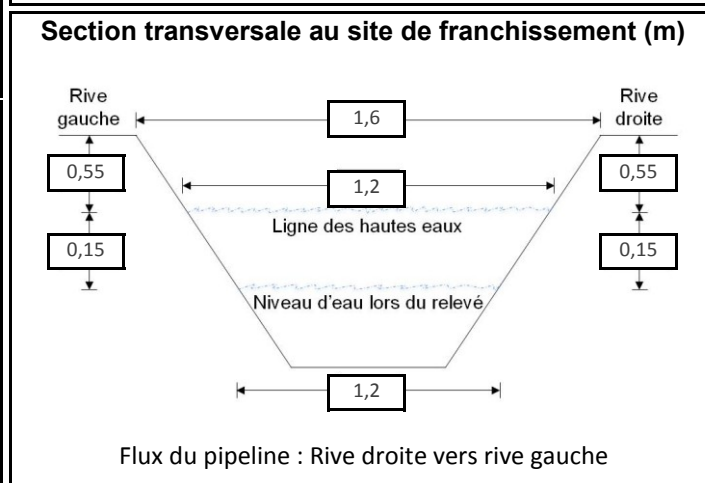
Localisation géographique	
Région(s) administrative(s) :	Chaudière-Appalaches
MRC :	Lévis
Municipalité(s) :	Lévis
Lot(s) :	2 848 871
Coordonnées géographiques :	UTM : 19N E322639,807; N5164525,162

Caractérisation de l'habitat	
Milieu environnant * :	Naturel
Couvert végétal * :	20 % - Arbustif
Classification du cours d'eau :	Petit, permanent (< 5 m)
Régime d'écoulement :	Lentique
Patron d'écoulement :	Sinueux
Vitesse du courant (m/s) :	< 0,1
Niveau d'eau :	Étiage
Profondeur moyenne (m) :	0,15
Température de l'eau (°C) :	25,6
Lit du cours d'eau :	
Substrat* :	Organique
État du substrat :	Colmaté
Talus :	
Substrat* :	Organique
Érosion :	Faible

\* exprimé par ordre de dominance


Relevé ichthyologique	
<b>Engin(s) de pêche :</b> Pêche électrique portative	
<b>Espèce(s) d'intérêt pour la conservation :</b> S.O.	
<b>Espèce(s) d'intérêt pour la pêche récréative :</b> S.O.	
<b>Autre(s) espèce(s) :</b> Pas de capture	

Date(s) de relevé(s)	
Caractérisation de l'habitat :	14 juillet 2014
Relevé ichthyologique :	14 mai 2014



Potentiel de fraie	
Salmonidés :	Nul
Cyprinidés :	Nul
Espèces d'eau vive :	Nul
Espèces d'eau calme :	Nul

Sensibilité	
Habitat sensible à l'aval :	Non
Obstacle à la migration :	Non
Sensibilité :	Faible



**Photo 1 : Vue vers l'aval au site de franchissement**





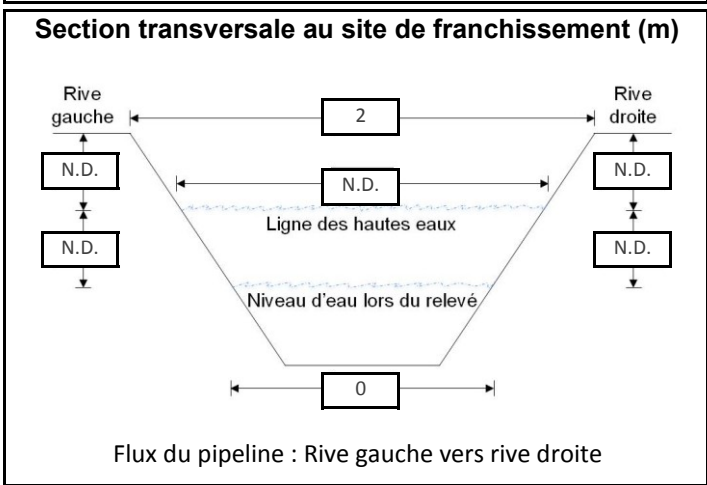
**Site : ML337K - C.d. sans désignation**

Localisation géographique	
Région(s) administrative(s) :	Chaudière-Appalaches
MRC :	Lévis
Municipalité(s) :	Lévis
Lot(s) :	2 848 871
Coordonnées géographiques :	UTM : 19N E322735,292; N5164426,257

Date(s) de relevé(s)	
Caractérisation de l'habitat :	14 juillet 2014
Relevé ichtyologique :	14 mai 2014

Caractérisation de l'habitat	
Milieu environnant * :	Naturel
Couvert végétal * :	90 % - Arbustif, Conifère
Classification du cours d'eau :	Éphémère
Régime d'écoulement :	S.O.
Patron d'écoulement :	Sinueux
Vitesse du courant (m/s) :	S.O.
Niveau d'eau :	Étiage
Profondeur moyenne (m) :	S.O.
Température de l'eau (°C) :	S.O.
Lit du cours d'eau :	
Substrat* :	Organique
État du substrat :	Colmaté
Talus :	
Substrat* :	Organique
Érosion :	Faible

\* exprimé par ordre de dominance



Potentiel de fraie	
Salmonidés :	Nul
Cyprinidés :	Nul
Espèces d'eau vive :	Nul
Espèces d'eau calme :	Nul

Sensibilité	
Habitat sensible à l'aval :	Non
Obstacle à la migration :	Non
Sensibilité :	Faible

Relevé ichtyologique	
<b>Engin(s) de pêche :</b>	Pêche électrique portative
<b>Espèce(s) d'intérêt pour la conservation :</b>	S.O.
<b>Espèce(s) d'intérêt pour la pêche récréative :</b>	S.O.
<b>Autre(s) espèce(s) :</b>	Pas de capture





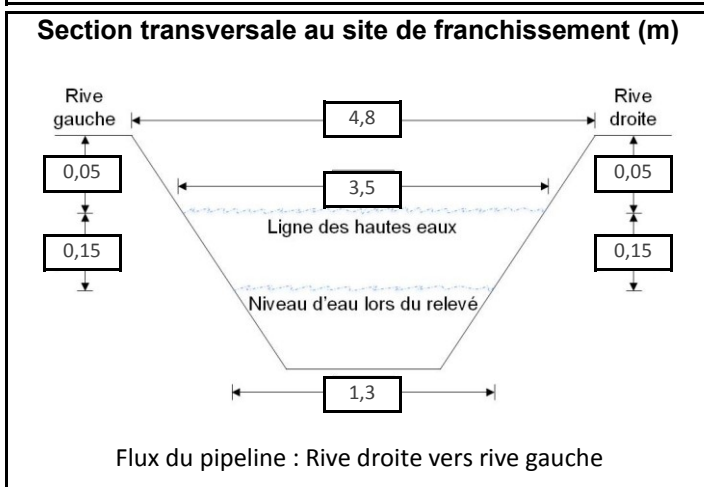
**Site : ML3370 - C.d. sans désignation**

Localisation géographique	
Région(s) administrative(s) :	Chaudière-Appalaches
MRC :	Lévis
Municipalité(s) :	Lévis
Lot(s) :	2 848 871
Coordonnées géographiques :	UTM : 19N E323278,14; N5164204,442

Date(s) de relevé(s)	
Caractérisation de l'habitat :	16 juillet 2015
Relevé ichtyologique :	16 juillet 2015

Caractérisation de l'habitat	
Milieu environnant * :	Naturel
Couvert végétal * :	95 % - Conifère, Arbustif
Classification du cours d'eau :	Petit, permanent (< 5 m)
Régime d'écoulement :	Laminaire
Patron d'écoulement :	Sinueux
Vitesse du courant (m/s) :	< 0,1
Niveau d'eau :	Normal
Profondeur moyenne (m) :	0,1
Température de l'eau (°C) :	12,9
Lit du cours d'eau :	
Substrat* :	Organique
État du substrat :	Colmaté
Talus :	
Substrat* :	Organique
Érosion :	Faible

\* exprimé par ordre de dominance



Potentiel de fraie	
Salmonidés :	Nul
Cyprinidés :	Nul
Espèces d'eau vive :	Nul
Espèces d'eau calme :	Nul

Sensibilité	
Habitat sensible à l'aval :	Non
Obstacle à la migration :	Non
Sensibilité :	Faible

Relevé ichtyologique	
Engin(s) de pêche :	Pêche électrique portative
Espèce(s) d'intérêt pour la conservation :	S.O.
Espèce(s) d'intérêt pour la pêche récréative :	S.O.
Autre(s) espèce(s) :	Pas de capture



**Photo 1 : Vue vers l'aval au site de franchissement**



## Site : ML337L - C.d. sans désignation

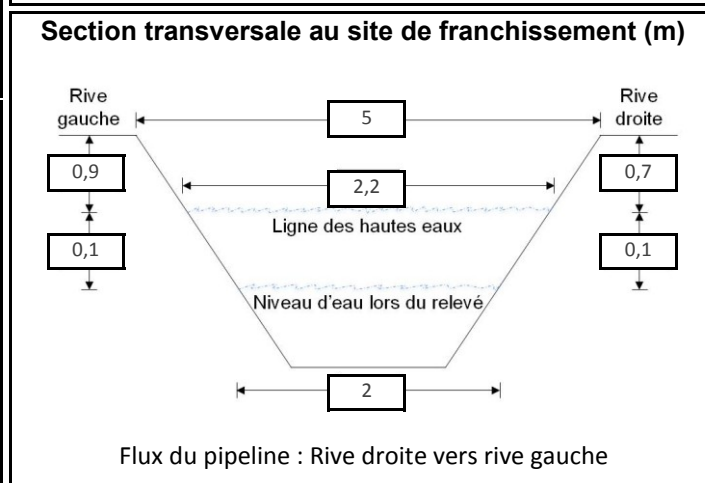
Localisation géographique	
Région(s) administrative(s) :	Chaudière-Appalaches
MRC :	Lévis
Municipalité(s) :	Lévis
Lot(s) :	2 848 871
Coordonnées géographiques :	UTM : 19N E324121,53; N5164794,777

Caractérisation de l'habitat	
Milieu environnant * :	Naturel, Infrastructures
Couvert végétal * :	25 % - Arbustif, Feuillu, Conifère
Classification du cours d'eau :	Petit, permanent (< 5 m)
Régime d'écoulement :	Lenticule
Patron d'écoulement :	Rectiligne
Vitesse du courant (m/s) :	< 0,1
Niveau d'eau :	Élevé
Profondeur moyenne (m) :	1
Température de l'eau (°C) :	20
Lit du cours d'eau :	
Substrat* :	Organique
État du substrat :	Colmaté
Talus :	
Substrat* :	Organique
Érosion :	Faible

\* exprimé par ordre de dominance

Relevé ichtyologique	
Engin(s) de pêche :	Puise
Espèce(s) d'intérêt pour la conservation :	S.O.
Espèce(s) d'intérêt pour la pêche récréative :	S.O.
Autre(s) espèce(s) :	Pas de capture

Date(s) de relevé(s)	
Caractérisation de l'habitat :	15 mai 2014
Relevé ichtyologique :	15 mai 2014



Potentiel de fraie	
Salmonidés :	Nul
Cyprinidés :	Nul
Espèces d'eau vive :	Nul
Espèces d'eau calme :	Nul

Sensibilité	
Habitat sensible à l'aval :	Non
Obstacle à la migration :	Non
Sensibilité :	Faible



Photo 1 : Vue vers l'aval au site de franchissement



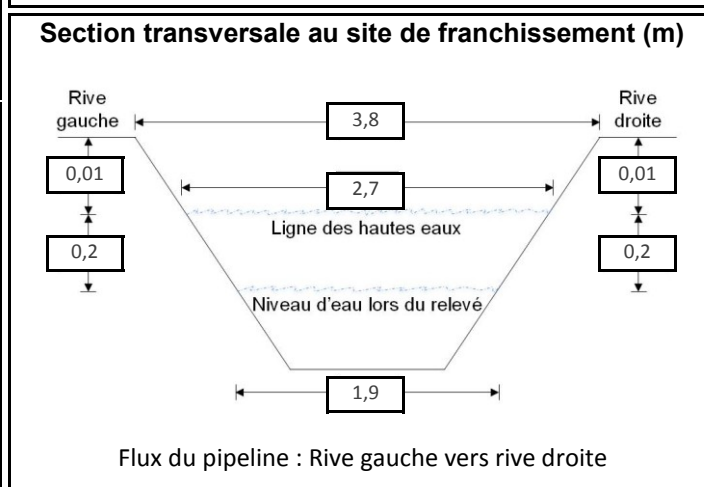
**Site : ML338 - C.d. sans désignation**

Localisation géographique	
Région(s) administrative(s) :	Chaudière-Appalaches
MRC :	Lévis
Municipalité(s) :	Lévis
Lot(s) :	2 848 871
Coordonnées géographiques :	UTM : 19N E324388,11; N5165037,334

Date(s) de relevé(s)	
Caractérisation de l'habitat :	20 mai 2014
Relevé ichtyologique :	20 mai 2014

Caractérisation de l'habitat	
Milieu environnant * :	Naturel, Infrastructures
Couvert végétal * :	70 % - Conifère, Arbustif, Feuillu
Classification du cours d'eau :	Intermittent
Régime d'écoulement :	Lentique
Patron d'écoulement :	Rectiligne
Vitesse du courant (m/s) :	< 0,1
Niveau d'eau :	Normal
Profondeur moyenne (m) :	0,65
Température de l'eau (°C) :	26,3
Lit du cours d'eau :	
Substrat* :	Organique
État du substrat :	Colmaté
Talus :	
Substrat* :	Organique, Sable
Érosion :	Faible

\* exprimé par ordre de dominance



Potentiel de fraie	
Salmonidés :	Nul
Cyprinidés :	Nul
Espèces d'eau vive :	Nul
Espèces d'eau calme :	Nul

Sensibilité	
Habitat sensible à l'aval :	Non
Obstacle à la migration :	Non
Sensibilité :	Faible

Relevé ichtyologique	
<b>Engin(s) de pêche :</b>	Pêche électrique portative
<b>Espèce(s) d'intérêt pour la conservation :</b>	S.O.
<b>Espèce(s) d'intérêt pour la pêche récréative :</b>	S.O.
<b>Autre(s) espèce(s) :</b>	Pas de capture







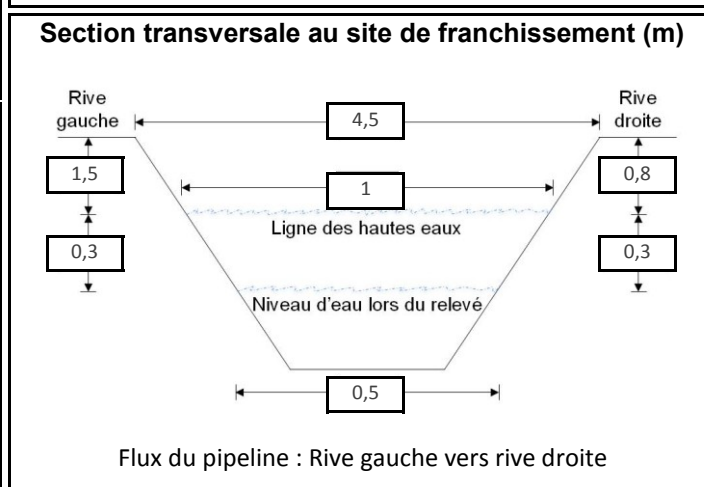
**Site : ML338A - C.d. Sainte-Anne-Saint-Thomas # 13376**

Localisation géographique	
Région(s) administrative(s) :	Chaudière-Appalaches
MRC :	Lévis
Municipalité(s) :	Lévis
Lot(s) :	2 848 907, 2 848 906
Coordonnées géographiques :	UTM : 19N E324762,3; N5165391,669

Date(s) de relevé(s)	
Caractérisation de l'habitat :	20 mai 2014
Relevé ichtyologique :	20 mai 2014

Caractérisation de l'habitat	
Milieu environnant * :	Naturel, Infrastructures
Couvert végétal * :	70 % - Conifère, Feuillu, Arbustif
Classification du cours d'eau :	Intermittent
Régime d'écoulement :	Laminaire
Patron d'écoulement :	Rectiligne
Vitesse du courant (m/s) :	0,1 à 0,5
Niveau d'eau :	Normal
Profondeur moyenne (m) :	0,1
Température de l'eau (°C) :	20,8
Lit du cours d'eau :	
Substrat* :	Sable, Organique, Limon
État du substrat :	Colmaté
Talus :	
Substrat* :	Sable, Organique, Gravier
Érosion :	Faible

\* exprimé par ordre de dominance



Potentiel de fraie	
Salmonidés :	Nul
Cyprinidés :	Nul
Espèces d'eau vive :	Nul
Espèces d'eau calme :	Nul

Sensibilité	
Habitat sensible à l'aval :	Non
Obstacle à la migration :	Non
Sensibilité :	Faible

Relevé ichtyologique	
Engin(s) de pêche :	Pêche électrique portative
Espèce(s) d'intérêt pour la conservation :	S.O.
Espèce(s) d'intérêt pour la pêche récréative :	S.O.
Autre(s) espèce(s) :	Pas de capture





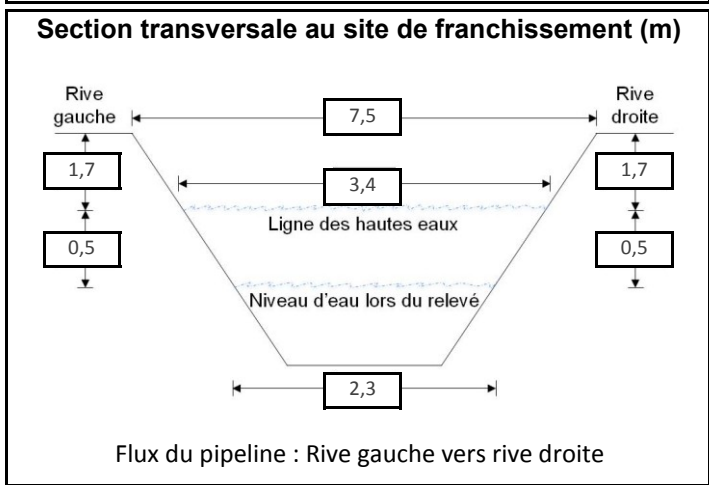
**Site : ML339 - C.d. ruisseau Dubois # 12618**

Localisation géographique	
Région(s) administrative(s) :	Chaudière-Appalaches
MRC :	Lévis
Municipalité(s) :	Lévis
Lot(s) :	2 848 900, 2 848 899
Coordonnées géographiques :	UTM : 19N E325566,45; N5166176,785

Date(s) de relevé(s)	
Caractérisation de l'habitat :	20 mai 2014
Relevé ichtyologique :	20 mai 2014

Caractérisation de l'habitat	
Milieu environnant * :	Naturel, Infrastructures
Couvert végétal * :	30 % - Arbustif, Feuillu, Conifère
Classification du cours d'eau :	Petit, permanent (< 5 m)
Régime d'écoulement :	Laminaire
Patron d'écoulement :	Rectiligne
Vitesse du courant (m/s) :	0,1 à 0,5
Niveau d'eau :	Normal
Profondeur moyenne (m) :	0,25
Température de l'eau (°C) :	17,7
Lit du cours d'eau :	
Substrat* :	Sable, Gravier
État du substrat :	Déposition
Talus :	
Substrat* :	Sable, Gravier
Érosion :	Modérée

\* exprimé par ordre de dominance



Potentiel de fraie	
Salmonidés :	Nul
Cyprinidés :	Faible
Espèces d'eau vive :	Faible
Espèces d'eau calme :	Modéré

Relevé ichtyologique	
Engin(s) de pêche :	Pêche électrique portative
Espèce(s) d'intérêt pour la conservation :	S.O.
Espèce(s) d'intérêt pour la pêche récréative :	S.O.
Autre(s) espèce(s) :	meunier noir, méné à nageoires rouges, naseux noir de l'Est, naseux des rapides, mulot à cornes

Sensibilité	
Habitat sensible à l'aval :	Non
Obstacle à la migration :	Non
Sensibilité :	Modérée



**Photo 1 : Vue vers l'aval au site de franchissement**



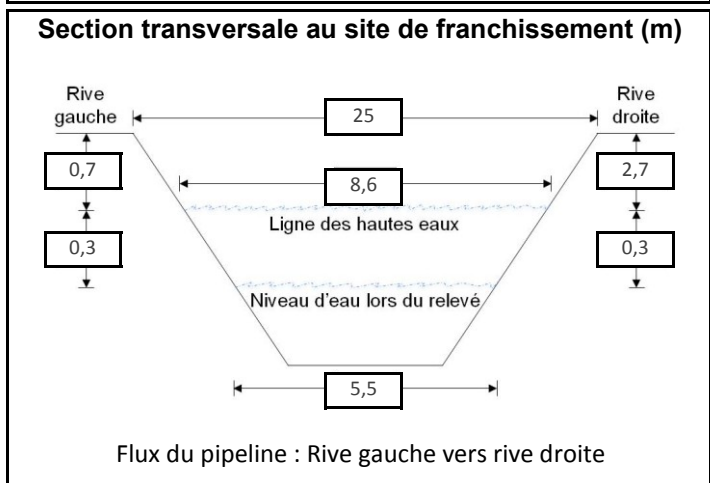
**Site : ML340 - C.d. sans désignation**

Localisation géographique	
Région(s) administrative(s) :	Chaudière-Appalaches
MRC :	Lévis
Municipalité(s) :	Lévis
Lot(s) :	2 848 897
Coordonnées géographiques :	UTM : 19N E325923,232; N5166424,119

Date(s) de relevé(s)	
Caractérisation de l'habitat :	22 mai 2014
Relevé ichtyologique :	22 mai 2014

Caractérisation de l'habitat	
Milieu environnant * :	Naturel, Infrastructures
Couvert végétal * :	25 % - Arbustif, Feuillu
Classification du cours d'eau :	Intermittent
Régime d'écoulement :	Laminaire
Patron d'écoulement :	Rectiligne
Vitesse du courant (m/s) :	0,1 à 0,5
Niveau d'eau :	Normal
Profondeur moyenne (m) :	0,1
Température de l'eau (°C) :	11,5
Lit du cours d'eau :	
Substrat* :	Sable, Organique
État du substrat :	Déposition
Talus :	
Substrat* :	Sable, Gravier
Érosion :	Faible

\* exprimé par ordre de dominance



Potentiel de fraie	
Salmonidés :	Nul
Cyprinidés :	Faible
Espèces d'eau vive :	Nul
Espèces d'eau calme :	Faible

Sensibilité	
Habitat sensible à l'aval :	Non
Obstacle à la migration :	Non
Sensibilité :	Faible

Relevé ichtyologique	
<b>Engin(s) de pêche :</b>	Pêche électrique portative
<b>Espèce(s) d'intérêt pour la conservation :</b>	S.O.
<b>Espèce(s) d'intérêt pour la pêche récréative :</b>	S.O.
<b>Autre(s) espèce(s) :</b>	épinoche à cinq épines, mulot perlé, méné à grosse tête, mulot à cornes, ombre de vase





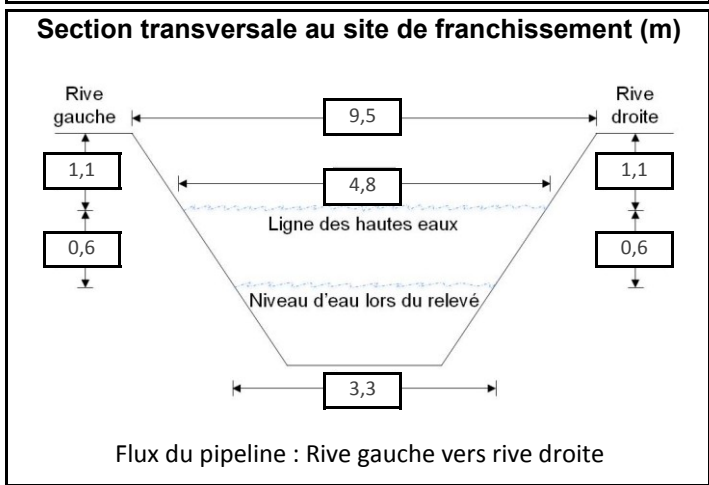
**Site : ML341 - Br. No 4 du c.d. ruisseau Dubois # 12618**

Localisation géographique	
Région(s) administrative(s) :	Chaudière-Appalaches
MRC :	Lévis
Municipalité(s) :	Lévis
Lot(s) :	2 848 896, 2 848 895
Coordonnées géographiques :	UTM : 19N E326266,783; N5166762,925

Date(s) de relevé(s)	
Caractérisation de l'habitat :	22 mai 2014
Relevé ichtyologique :	22 mai 2014

Caractérisation de l'habitat	
Milieu environnant * :	Naturel, Infrastructures
Couvert végétal * :	75 % - Conifère, Feuillu, Arbustif
Classification du cours d'eau :	Petit, permanent (< 5 m)
Régime d'écoulement :	Laminaire
Patron d'écoulement :	Rectiligne
Vitesse du courant (m/s) :	0,1 à 0,5
Niveau d'eau :	Normal
Profondeur moyenne (m) :	0,3
Température de l'eau (°C) :	17,4
Lit du cours d'eau :	
Substrat* :	Organique, Sable
État du substrat :	Colmaté
Talus :	
Substrat* :	Sable, Organique
Érosion :	Faible

\* exprimé par ordre de dominance



Potentiel de fraie	
Salmonidés :	Nul
Cyprinidés :	Nul
Espèces d'eau vive :	Nul
Espèces d'eau calme :	Nul

Sensibilité	
Habitat sensible à l'aval :	Non
Obstacle à la migration :	Non
Sensibilité :	Faible

Relevé ichtyologique	
<b>Engin(s) de pêche :</b>	Pêche électrique portative
<b>Espèce(s) d'intérêt pour la conservation :</b>	S.O.
<b>Espèce(s) d'intérêt pour la pêche récréative :</b>	S.O.
<b>Autre(s) espèce(s) :</b>	épineche à cinq épines







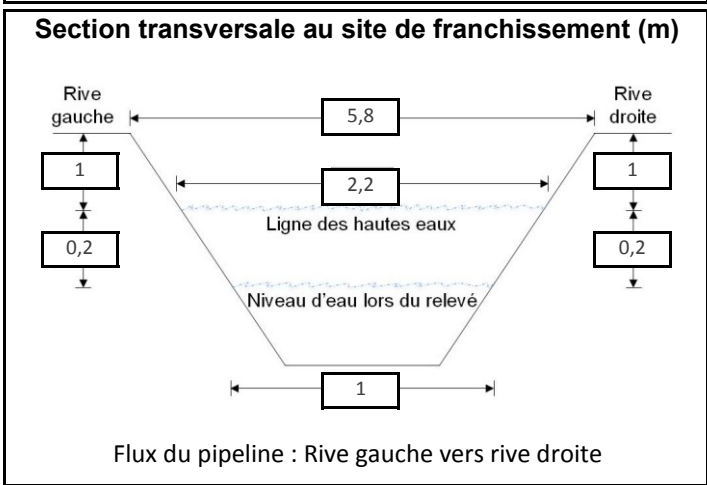
**Site : ML342 - C.d. ruisseau Routhier # 10036**

Localisation géographique	
Région(s) administrative(s) :	Chaudière-Appalaches
MRC :	Lévis
Municipalité(s) :	Lévis
Lot(s) :	2 849 365
Coordonnées géographiques :	UTM : 19N E326774,853; N5167232,785

Date(s) de relevé(s)	
Caractérisation de l'habitat :	23 mai 2014
Relevé ichtyologique :	23 mai 2014

Caractérisation de l'habitat	
Milieu environnant * :	Infrastructures, Naturel
Couvert végétal * :	10 % - Herbacé, Arbustif
Classification du cours d'eau :	Intermittent
Régime d'écoulement :	Laminaire
Patron d'écoulement :	Rectiligne
Vitesse du courant (m/s) :	0,1 à 0,5
Niveau d'eau :	Normal
Profondeur moyenne (m) :	0,1
Température de l'eau (°C) :	13,4
Lit du cours d'eau :	
Substrat* :	Sable, Limon, Gravier
État du substrat :	Déposition
Talus :	
Substrat* :	Sable, Organique
Érosion :	Faible

\* exprimé par ordre de dominance



Potentiel de fraie	
Salmonidés :	Nul
Cyprinidés :	Faible
Espèces d'eau vive :	Nul
Espèces d'eau calme :	Faible

Sensibilité	
Habitat sensible à l'aval :	Non
Obstacle à la migration :	Non
Sensibilité :	Faible

Relevé ichtyologique	
<b>Engin(s) de pêche :</b>	Pêche électrique portative
<b>Espèce(s) d'intérêt pour la conservation :</b>	S.O.
<b>Espèce(s) d'intérêt pour la pêche récréative :</b>	S.O.
<b>Autre(s) espèce(s) :</b>	épinoche à cinq épines, méné à grosse tête, naseux noir de l'Est, mullet à cornes, ombre de vase





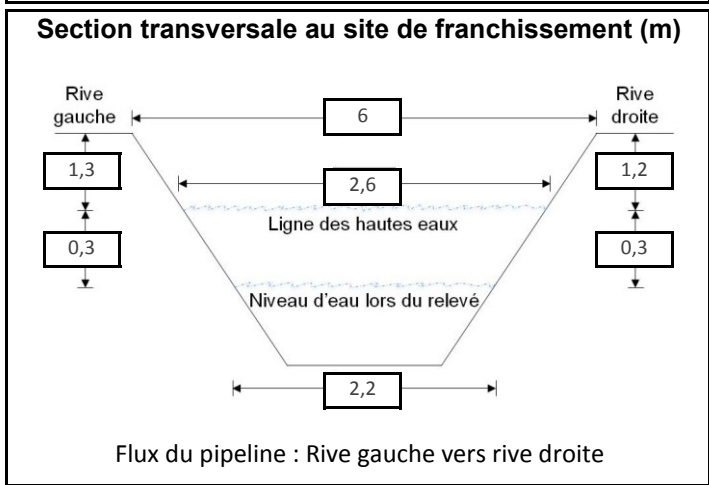
**Site : ML343 - Br. No 3 du c.d. ruisseau Routhier # 10036**

Localisation géographique	
Région(s) administrative(s) :	Chaudière-Appalaches
MRC :	Lévis
Municipalité(s) :	Lévis
Lot(s) :	2 849 371
Coordonnées géographiques :	UTM : 19N E327211,343; N5167299,409

Date(s) de relevé(s)	
Caractérisation de l'habitat :	23 mai 2014
Relevé ichtyologique :	23 mai 2014

Caractérisation de l'habitat	
Milieu environnant * :	Naturel, Infrastructures
Couvert végétal * :	70 % - Conifère, Feuillu, Herbacé
Classification du cours d'eau :	Petit, permanent (< 5 m)
Régime d'écoulement :	Laminaire
Patron d'écoulement :	Rectiligne
Vitesse du courant (m/s) :	0,1 à 0,5
Niveau d'eau :	Normal
Profondeur moyenne (m) :	0,2
Température de l'eau (°C) :	11,7
Lit du cours d'eau :	
Substrat* :	Sable, Gravier, Argile
État du substrat :	Déposition
Talus :	
Substrat* :	Argile, Sable, Organique
Érosion :	Faible

\* exprimé par ordre de dominance



Potentiel de fraie	
Salmonidés :	Nul
Cyprinidés :	Faible
Espèces d'eau vive :	Faible
Espèces d'eau calme :	Faible

Sensibilité	
Habitat sensible à l'aval :	Non
Obstacle à la migration :	Non
Sensibilité :	Faible

Relevé ichtyologique	
Engin(s) de pêche :	Pêche électrique portative
Espèce(s) d'intérêt pour la conservation :	S.O.
Espèce(s) d'intérêt pour la pêche récréative :	S.O.
Autre(s) espèce(s) :	naseux noir de l'Est, mullet à cornes





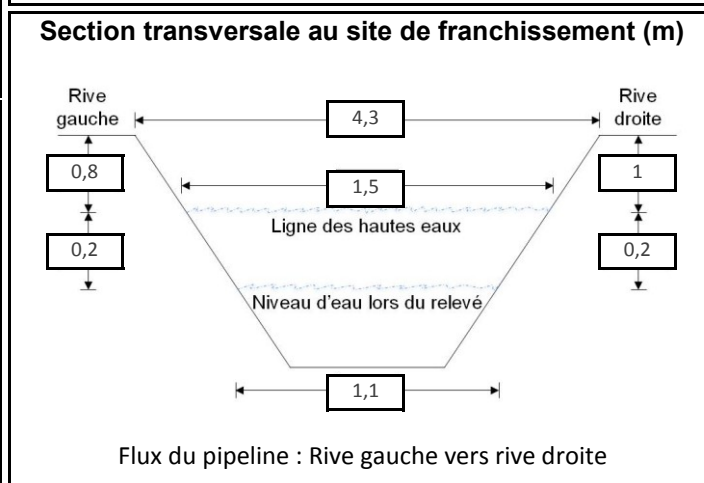
**Site : ML344 - Br. No 4 du c.d. ruisseau Routhier # 10036**

Localisation géographique	
Région(s) administrative(s) :	Chaudière-Appalaches
MRC :	Lévis
Municipalité(s) :	Lévis
Lot(s) :	2 849 371
Coordonnées géographiques :	UTM : 19N E327769,606; N5167830,358

Date(s) de relevé(s)	
Caractérisation de l'habitat :	22 octobre 2013
Relevé ichtyologique :	22 octobre 2013

Caractérisation de l'habitat	
Milieu environnant * :	Infrastructures, Naturel, Agricole
Couvert végétal * :	40 % - Feuillu, Arbustif
Classification du cours d'eau :	Petit, permanent (< 5 m)
Régime d'écoulement :	Laminaire
Patron d'écoulement :	Rectiligne
Vitesse du courant (m/s) :	0,1 à 0,5
Niveau d'eau :	Étiage
Profondeur moyenne (m) :	0,15
Température de l'eau (°C) :	9,6
Lit du cours d'eau :	
Substrat* :	Limon, Sable, Galet
État du substrat :	Colmaté
Talus :	
Substrat* :	Sable, Limon, Organique, Gravier
Érosion :	Faible

\* exprimé par ordre de dominance



Potentiel de fraie	
Salmonidés :	Nul
Cyprinidés :	Faible
Espèces d'eau vive :	Nul
Espèces d'eau calme :	Nul

Sensibilité	
Habitat sensible à l'aval :	Non
Obstacle à la migration :	Non
Sensibilité :	Faible

Relevé ichtyologique	
<b>Engin(s) de pêche :</b>	Pêche électrique portative
<b>Espèce(s) d'intérêt pour la conservation :</b>	S.O.
<b>Espèce(s) d'intérêt pour la pêche récréative :</b>	S.O.
<b>Autre(s) espèce(s) :</b>	épineche à cinq épines, naseux noir de l'Est, mulet à cornes



**Photo 1 : Vue vers l'aval au site de franchissement**

