

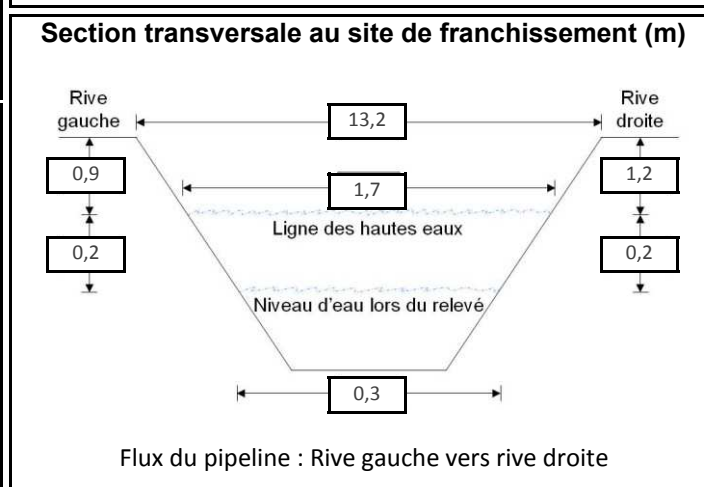
**Site : ML983 - C.d. sans désignation**

Localisation géographique	
Région(s) administrative(s) :	Bas-Saint-Laurent
MRC :	Témiscouata
Municipalité(s) :	Dégelis
Lot(s) :	Sans désignation cadastrale
Coordonnées géographiques :	UTM : 19N E530100,432; N5261024,856

Date(s) de relevé(s)	
Caractérisation de l'habitat :	9 juin 2014
Relevé ichtyologique :	S.O.

Caractérisation de l'habitat	
Milieu environnant * :	Naturel, Infrastructures
Couvert végétal * :	90 % - Feuillu, Arbustif
Classification du cours d'eau :	Intermittent
Régime d'écoulement :	Laminaire
Patron d'écoulement :	Sinueux
Vitesse du courant (m/s) :	0,1 à 0,5
Niveau d'eau :	Étiage
Profondeur moyenne (m) :	0,02
Température de l'eau (°C) :	15,8
Lit du cours d'eau :	
Substrat* :	Organique, Gravier
État du substrat :	Déposition
Talus :	
Substrat* :	Organique
Érosion :	Faible

\* exprimé par ordre de dominance



Potentiel de fraie	
Salmonidés :	Nul
Cyprinidés :	Nul
Espèces d'eau vive :	Nul
Espèces d'eau calme :	Nul

Sensibilité	
Habitat sensible à l'aval :	Non
Obstacle à la migration :	Non
Sensibilité :	Faible

Relevé ichtyologique	
Engin(s) de pêche :	Aucun relevé réalisé car niveau d'eau trop bas

Espèce(s) d'intérêt pour la conservation :	S.O.
--	------

Espèce(s) d'intérêt pour la pêche récréative :	S.O.
--	------

Autre(s) espèce(s) :	S.O.
----------------------	------



**Photo 1 : Vue vers l'aval au site de franchissement**

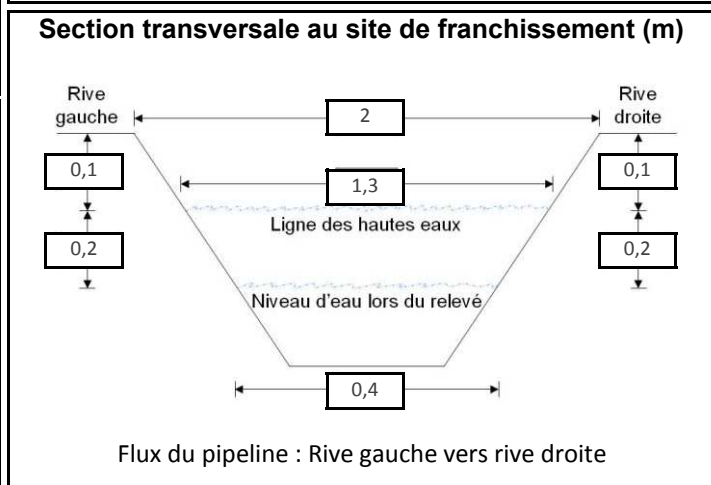
**Site : ML984 - C.d. sans désignation**

Localisation géographique	
Région(s) administrative(s) :	Bas-Saint-Laurent
MRC :	Témiscouata
Municipalité(s) :	Dégelis
Lot(s) :	Sans désignation cadastrale
Coordonnées géographiques :	UTM : 19N E530785,064; N5260888,16

Date(s) de relevé(s)	
Caractérisation de l'habitat :	9 juin 2014
Relevé ichthyologique :	S.O.

Caractérisation de l'habitat	
Milieu environnant * :	Naturel
Couvert végétal * :	100 % - Conifère, Arbustif
Classification du cours d'eau :	Intermittent
Régime d'écoulement :	Laminaire
Patron d'écoulement :	Rectiligne
Vitesse du courant (m/s) :	0,1 à 0,5
Niveau d'eau :	Étiage
Profondeur moyenne (m) :	0,02
Température de l'eau (°C) :	11,9
Lit du cours d'eau :	
Substrat* :	Organique
État du substrat :	Colmaté
Talus :	
Substrat* :	Organique
Érosion :	Faible

\* exprimé par ordre de dominance



Potentiel de fraie	
Salmonidés :	Nul
Cyprinidés :	Nul
Espèces d'eau vive :	Nul
Espèces d'eau calme :	Nul

Sensibilité	
Habitat sensible à l'aval :	Non
Obstacle à la migration :	Non
Sensibilité :	Faible

Relevé ichthyologique	
Engin(s) de pêche :	Aucun relevé réalisé car niveau d'eau trop bas

Espèce(s) d'intérêt pour la conservation :	S.O.
--	------

Espèce(s) d'intérêt pour la pêche récréative :	S.O.
--	------

Autre(s) espèce(s) :	S.O.
----------------------	------



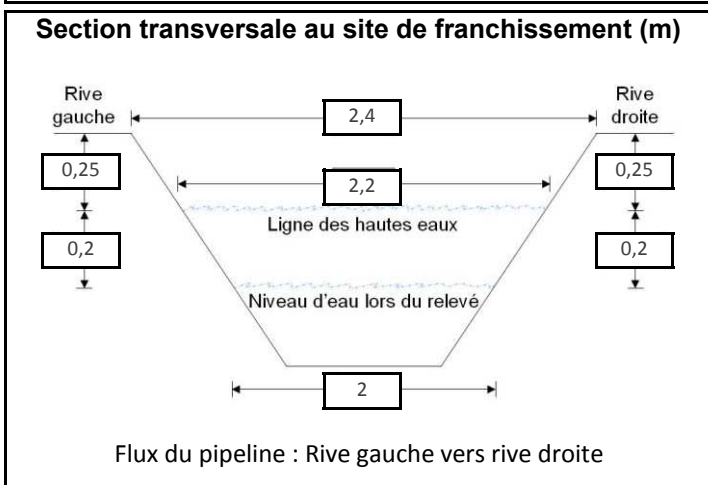
**Site : ML985 - C.d. sans désignation**

Localisation géographique	
Région(s) administrative(s) :	Bas-Saint-Laurent
MRC :	Témiscouata
Municipalité(s) :	Dégelis
Lot(s) :	Sans désignation cadastrale
Coordonnées géographiques :	UTM : 19N E530923,111; N5260860,548

Date(s) de relevé(s)	
Caractérisation de l'habitat :	9 juin 2014
Relevé ichtyologique :	9 juin 2014

Caractérisation de l'habitat	
Milieu environnant * :	Naturel
Couvert végétal * :	25 % - Conifère
Classification du cours d'eau :	Étang de castor
Régime d'écoulement :	Lentique
Patron d'écoulement :	Sinueux
Vitesse du courant (m/s) :	< 0,1
Niveau d'eau :	Inondation
Profondeur moyenne (m) :	0,35
Température de l'eau (°C) :	24,8
Lit du cours d'eau :	
Substrat* :	Organique
État du substrat :	Colmaté
Talus :	
Substrat* :	Organique
Érosion :	Faible

\* exprimé par ordre de dominance



Potentiel de fraie	
Salmonidés :	Nul
Cyprinidés :	Nul
Espèces d'eau vive :	Nul
Espèces d'eau calme :	Nul

Sensibilité	
Habitat sensible à l'aval :	Non
Obstacle à la migration :	Oui
Sensibilité :	Faible

Relevé ichtyologique	
<b>Engin(s) de pêche :</b>	Pêche électrique portative
<b>Espèce(s) d'intérêt pour la conservation :</b>	S.O.
<b>Espèce(s) d'intérêt pour la pêche récréative :</b>	S.O.
<b>Autre(s) espèce(s) :</b>	Pas de capture



**Photo 1 : Vue vers l'aval au site de franchissement**

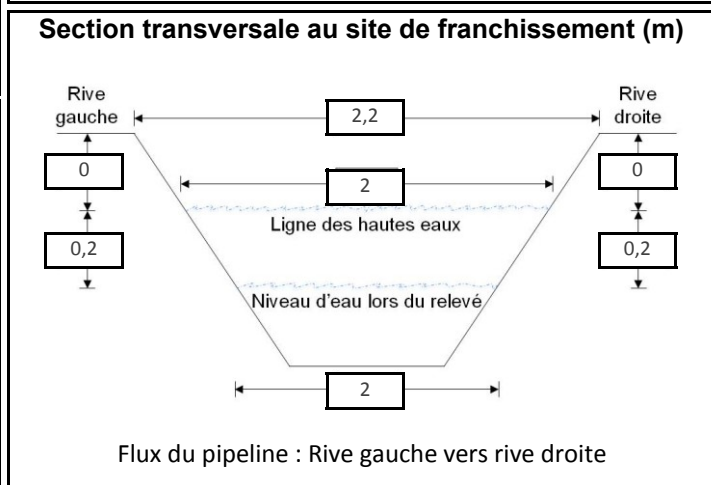
**Site : ML986 - C.d. sans désignation**

Localisation géographique	
Région(s) administrative(s) :	Bas-Saint-Laurent
MRC :	Témiscouata
Municipalité(s) :	Dégelis
Lot(s) :	Sans désignation cadastrale
Coordonnées géographiques :	UTM : 19N E530963,598; N5260852,426

Date(s) de relevé(s)	
Caractérisation de l'habitat :	16 juin 2014
Relevé ichtyologique :	16 juin 2014

Caractérisation de l'habitat	
Milieu environnant * :	Naturel
Couvert végétal * :	50 % - Conifère, Arbustif, Feuillu
Classification du cours d'eau :	Petit, permanent (< 5 m)
Régime d'écoulement :	Lentique
Patron d'écoulement :	Sinueux
Vitesse du courant (m/s) :	< 0,1
Niveau d'eau :	Inondation
Profondeur moyenne (m) :	0,25
Température de l'eau (°C) :	12,9
Lit du cours d'eau :	
Substrat* :	Argile, Limon, Organique
État du substrat :	Compacté
Talus :	
Substrat* :	Organique
Érosion :	Faible

\* exprimé par ordre de dominance



Potentiel de fraie	
Salmonidés :	Nul
Cyprinidés :	Nul
Espèces d'eau vive :	Nul
Espèces d'eau calme :	Nul

Sensibilité	
Habitat sensible à l'aval :	Non
Obstacle à la migration :	Oui
Sensibilité :	Faible

Relevé ichtyologique	
Engin(s) de pêche :	Pêche électrique portative
Espèce(s) d'intérêt pour la conservation :	S.O.
Espèce(s) d'intérêt pour la pêche récréative :	S.O.
Autre(s) espèce(s) :	Pas de capture



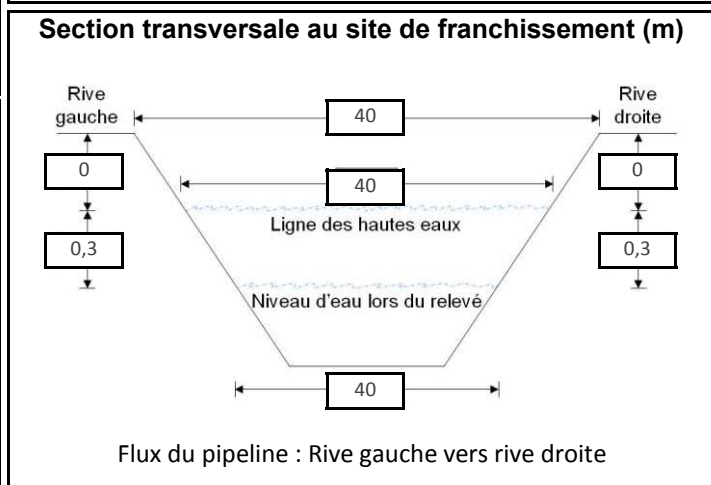
**Site : ML987 - C.d. sans désignation**

Localisation géographique	
Région(s) administrative(s) :	Bas-Saint-Laurent
MRC :	Témiscouata
Municipalité(s) :	Dégelis
Lot(s) :	Sans désignation cadastrale
Coordonnées géographiques :	UTM : 19N E531036,278; N5260837,919

Date(s) de relevé(s)	
Caractérisation de l'habitat :	16 juin 2014
Relevé ichtyologique :	16 juin 2014

Caractérisation de l'habitat	
Milieu environnant * :	Naturel, Infrastructures
Couvert végétal * :	10 % - Herbacé, Conifère
Classification du cours d'eau :	Étang de castor
Régime d'écoulement :	Lentique
Patron d'écoulement :	Sinueux
Vitesse du courant (m/s) :	< 0,1
Niveau d'eau :	Inondation
Profondeur moyenne (m) :	0,5
Température de l'eau (°C) :	25,9
Lit du cours d'eau :	
Substrat* :	Argile, Organique, Limon
État du substrat :	Colmaté
Talus :	
Substrat* :	Organique
Érosion :	Faible

\* exprimé par ordre de dominance



Potentiel de fraie	
Salmonidés :	Nul
Cyprinidés :	Nul
Espèces d'eau vive :	Nul
Espèces d'eau calme :	Nul

Sensibilité	
Habitat sensible à l'aval :	Non
Obstacle à la migration :	Oui
Sensibilité :	Faible

Relevé ichtyologique	
<b>Engin(s) de pêche :</b>	Pêche électrique portative
<b>Espèce(s) d'intérêt pour la conservation :</b>	S.O.
<b>Espèce(s) d'intérêt pour la pêche récréative :</b>	S.O.
<b>Autre(s) espèce(s) :</b>	Pas de capture



## Site : ML987A - C.d. sans désignation

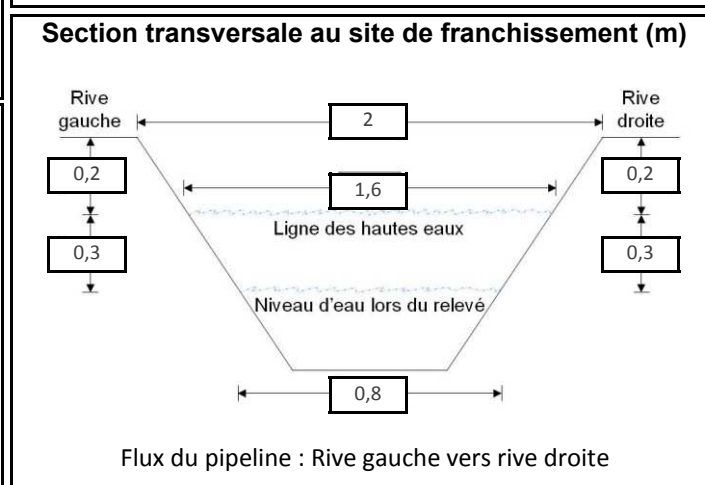
Localisation géographique	
Région(s) administrative(s) :	Bas-Saint-Laurent
MRC :	Témiscouata
Municipalité(s) :	Dégelis
Lot(s) :	Sans désignation cadastrale
Coordonnées géographiques :	UTM : 19N E531207,652; N5260803,71

Caractérisation de l'habitat	
Milieu environnant * :	Naturel, Infrastructures
Couvert végétal * :	20 % - Herbacé, Feuillu, Conifère
Classification du cours d'eau :	Étang de castor
Régime d'écoulement :	Lenticule
Patron d'écoulement :	Rectiligne
Vitesse du courant (m/s) :	0,1 à 0,5
Niveau d'eau :	Inondation
Profondeur moyenne (m) :	0,2
Température de l'eau (°C) :	19,1
Lit du cours d'eau :	
Substrat* :	Limon, Argile, Bloc
État du substrat :	Colmaté
Talus :	
Substrat* :	Limon, Argile, Gravier
Érosion :	Faible

\* exprimé par ordre de dominance

Relevé ichthyologique	
Engin(s) de pêche :	Pêche électrique portative
Espèce(s) d'intérêt pour la conservation :	S.O.
Espèce(s) d'intérêt pour la pêche récréative :	S.O.
Autre(s) espèce(s) :	Pas de capture

Date(s) de relevé(s)	
Caractérisation de l'habitat :	12 juin 2014
Relevé ichthyologique :	12 juin 2014



Potentiel de fraie	
Salmonidés :	Nul
Cyprinidés :	Nul
Espèces d'eau vive :	Nul
Espèces d'eau calme :	Nul

Sensibilité	
Habitat sensible à l'aval :	Oui
Obstacle à la migration :	Oui
Sensibilité :	Faible



Photo 1 : Vue vers l'aval au site de franchissement

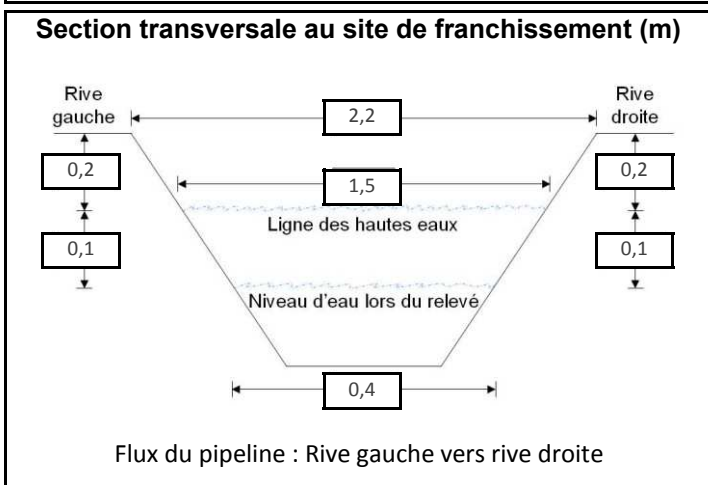
**Site : ML988 - C.d. sans désignation**

Localisation géographique	
Région(s) administrative(s) :	Bas-Saint-Laurent
MRC :	Témiscouata
Municipalité(s) :	Dégelis
Lot(s) :	Sans désignation cadastrale
Coordonnées géographiques :	UTM : 19N E531378,5; N5260769,615

Date(s) de relevé(s)	
Caractérisation de l'habitat :	19 juin 2014
Relevé ichtyologique :	S.O.

Caractérisation de l'habitat	
Milieu environnant * :	Naturel, Infrastructures
Couvert végétal * :	80 % - Feuillu, Arbustif, Conifère
Classification du cours d'eau :	Intermittent
Régime d'écoulement :	Lentique
Patron d'écoulement :	Sinueux
Vitesse du courant (m/s) :	0,1 à 0,5
Niveau d'eau :	Normal
Profondeur moyenne (m) :	0,01
Température de l'eau (°C) :	14,1
Lit du cours d'eau :	
Substrat* :	Organique, Limon
État du substrat :	Déposition
Talus :	
Substrat* :	Organique
Érosion :	Faible

\* exprimé par ordre de dominance



Potentiel de fraie	
Salmonidés :	Nul
Cyprinidés :	Nul
Espèces d'eau vive :	Nul
Espèces d'eau calme :	Nul

Sensibilité	
Habitat sensible à l'aval :	Non
Obstacle à la migration :	Non
Sensibilité :	Faible

Relevé ichtyologique	
<b>Engin(s) de pêche :</b>	Aucun relevé réalisé car niveau d'eau trop bas
<b>Espèce(s) d'intérêt pour la conservation :</b>	S.O.
<b>Espèce(s) d'intérêt pour la pêche récréative :</b>	S.O.
<b>Autre(s) espèce(s) :</b>	S.O.



**Photo 1 : Vue vers l'aval au site de franchissement**

## Site : ML670A - C.d. sans désignation

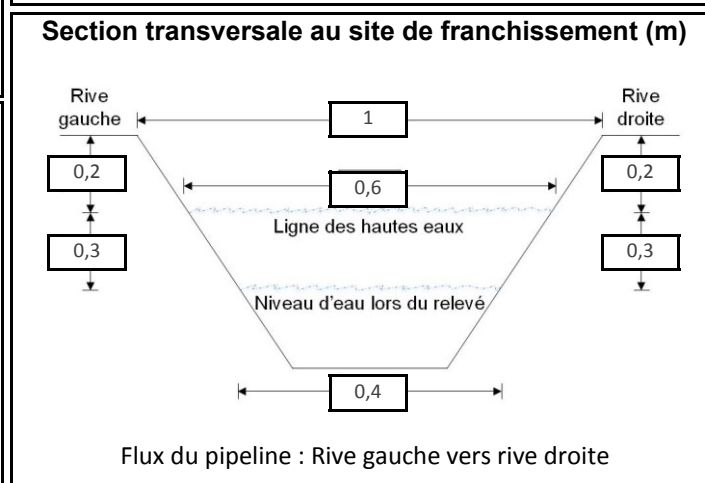
Localisation géographique	
Région(s) administrative(s) :	Bas-Saint-Laurent
MRC :	Témiscouata
Municipalité(s) :	Dégelis
Lot(s) :	Sans désignation cadastrale
Coordonnées géographiques :	UTM : 19N E531414,464; N5260762,361

Caractérisation de l'habitat	
Milieu environnant * :	Naturel
Couvert végétal * :	60 % - Herbacé, Feuillu, Arbustif, Conifère
Classification du cours d'eau :	Intermittent
Régime d'écoulement :	Laminaire
Patron d'écoulement :	Sinueux
Vitesse du courant (m/s) :	0,1 à 0,5
Niveau d'eau :	Étiage
Profondeur moyenne (m) :	0,03
Température de l'eau (°C) :	13,3
Lit du cours d'eau :	
Substrat* :	Sable, Organique
État du substrat :	Déposition
Talus :	
Substrat* :	Organique, Limon
Érosion :	Faible

\* exprimé par ordre de dominance

Relevé ichtyologique	
<b>Engin(s) de pêche :</b>	Aucun relevé réalisé car niveau d'eau trop bas
<b>Espèce(s) d'intérêt pour la conservation :</b>	S.O.
<b>Espèce(s) d'intérêt pour la pêche récréative :</b>	S.O.
<b>Autre(s) espèce(s) :</b>	S.O.

Date(s) de relevé(s)	
Caractérisation de l'habitat :	23 juillet 2013
Relevé ichtyologique :	S.O.



Potentiel de fraie	
Salmonidés :	Nul
Cyprinidés :	Faible
Espèces d'eau vive :	Nul
Espèces d'eau calme :	Nul

Sensibilité	
Habitat sensible à l'aval :	Non
Obstacle à la migration :	Non
Sensibilité :	Faible



**Photo 1 : Vue vers l'aval au site de franchissement**



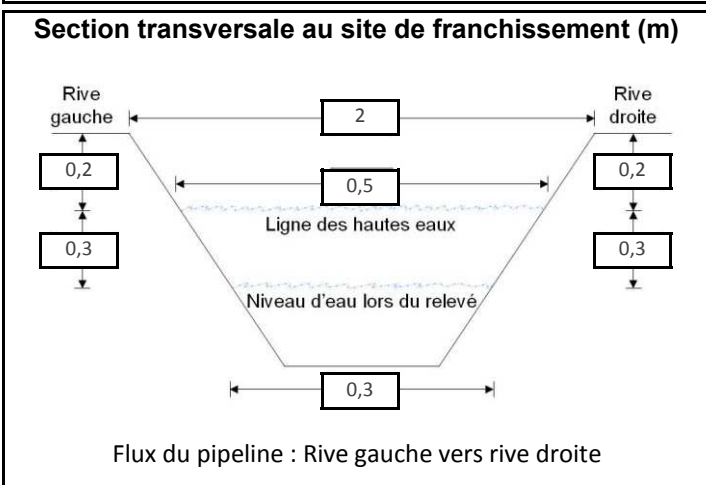
**Site : ML671 - C.d. sans désignation**

Localisation géographique	
Région(s) administrative(s) :	Bas-Saint-Laurent
MRC :	Témiscouata
Municipalité(s) :	Dégelis
Lot(s) :	Sans désignation cadastrale
Coordonnées géographiques :	UTM : 19N E531470,333; N5260751,214

Date(s) de relevé(s)	
Caractérisation de l'habitat :	23 juillet 2013
Relevé ichtyologique :	S.O.

Caractérisation de l'habitat	
Milieu environnant * :	Naturel
Couvert végétal * :	90 % - Conifère, Feuillu, Arbustif
Classification du cours d'eau :	Intermittent
Régime d'écoulement :	Laminaire
Patron d'écoulement :	Sinueux
Vitesse du courant (m/s) :	0,1 à 0,5
Niveau d'eau :	Étiage
Profondeur moyenne (m) :	0,02
Température de l'eau (°C) :	13
Lit du cours d'eau :	
Substrat* :	Galet, Sable, Bloc
État du substrat :	Déposition
Talus :	
Substrat* :	Organique, Limon, Sable
Érosion :	Faible

\* exprimé par ordre de dominance



Potentiel de fraie	
Salmonidés :	Nul
Cyprinidés :	Nul
Espèces d'eau vive :	Nul
Espèces d'eau calme :	Nul

Sensibilité	
Habitat sensible à l'aval :	Non
Obstacle à la migration :	Oui
Sensibilité :	Faible

Relevé ichtyologique	
<b>Engin(s) de pêche :</b>	Aucun relevé réalisé car niveau d'eau trop bas
<b>Espèce(s) d'intérêt pour la conservation :</b>	S.O.
<b>Espèce(s) d'intérêt pour la pêche récréative :</b>	S.O.
<b>Autre(s) espèce(s) :</b>	S.O.



**Photo 1 : Vue vers l'aval au site de franchissement**

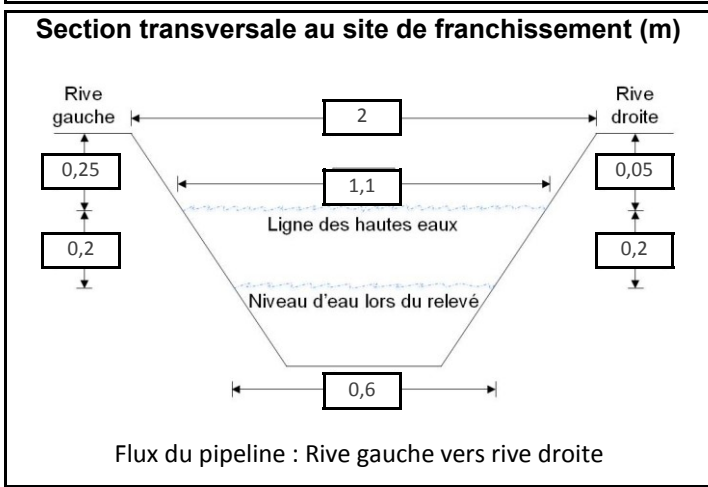
**Site : ML989 - C.d. sans désignation**

Localisation géographique	
Région(s) administrative(s) :	Bas-Saint-Laurent
MRC :	Témiscouata
Municipalité(s) :	Dégelis
Lot(s) :	Sans désignation cadastrale
Coordonnées géographiques :	UTM : 19N E531793,942; N5260686,613

Date(s) de relevé(s)	
Caractérisation de l'habitat :	19 juin 2014
Relevé ichtyologique :	S.O.

Caractérisation de l'habitat	
Milieu environnant * :	Naturel, Infrastructures
Couvert végétal * :	80 % - Conifère, Feuillu, Arbustif
Classification du cours d'eau :	Intermittent
Régime d'écoulement :	Laminaire
Patron d'écoulement :	Rectiligne
Vitesse du courant (m/s) :	0,1 à 0,5
Niveau d'eau :	Normal
Profondeur moyenne (m) :	0,02
Température de l'eau (°C) :	14,1
Lit du cours d'eau :	
Substrat* :	Gravier, Sable, Bloc
État du substrat :	Déposition
Talus :	
Substrat* :	Organique
Érosion :	Faible

\* exprimé par ordre de dominance



Potentiel de fraie	
Salmonidés :	Nul
Cyprinidés :	Nul
Espèces d'eau vive :	Nul
Espèces d'eau calme :	Nul

Sensibilité	
Habitat sensible à l'aval :	Non
Obstacle à la migration :	Non
Sensibilité :	Faible

Relevé ichtyologique	
Engin(s) de pêche :	Aucun relevé réalisé car niveau d'eau trop bas

Espèce(s) d'intérêt pour la conservation :	S.O.
--	------

Espèce(s) d'intérêt pour la pêche récréative :	S.O.
--	------

Autre(s) espèce(s) :	S.O.
----------------------	------



**Site : ML990 - C.d. sans désignation**

Localisation géographique	
Région(s) administrative(s) :	Bas-Saint-Laurent
MRC :	Témiscouata
Municipalité(s) :	Dégelis
Lot(s) :	Sans désignation cadastrale
Coordonnées géographiques :	UTM : 19N E531822,971; N5260680,769

Caractérisation de l'habitat	
Milieu environnant * :	Naturel, Infrastructures
Couvert végétal * :	90 % - Feuillu, Conifère, Arbustif
Classification du cours d'eau :	Intermittent
Régime d'écoulement :	Laminaire
Patron d'écoulement :	Rectiligne
Vitesse du courant (m/s) :	0,1 à 0,5
Niveau d'eau :	Normal
Profondeur moyenne (m) :	0,03
Température de l'eau (°C) :	13,2
Lit du cours d'eau :	
Substrat* :	Sable, Gravier, Bloc
État du substrat :	Déposition
Talus :	
Substrat* :	Organique
Érosion :	Faible

\* exprimé par ordre de dominance

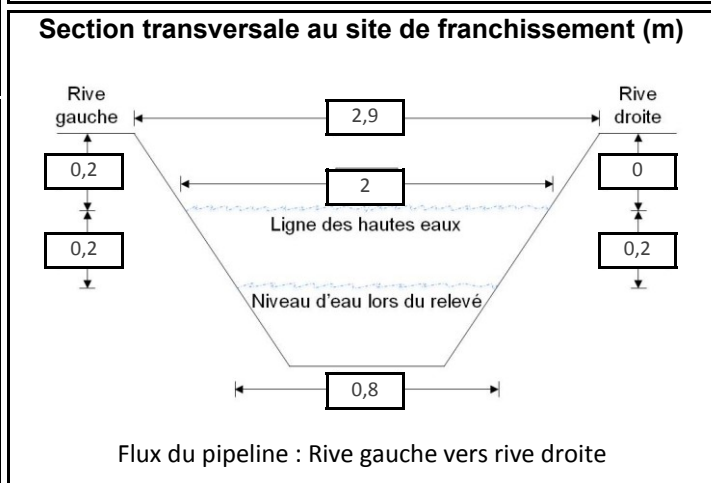
Relevé ichtyologique	
Engin(s) de pêche :	Aucun relevé réalisé car niveau d'eau trop bas

Espèce(s) d'intérêt pour la conservation :	S.O.
--	------

Espèce(s) d'intérêt pour la pêche récréative :	S.O.
--	------

Autre(s) espèce(s) :	S.O.
----------------------	------

Date(s) de relevé(s)	
Caractérisation de l'habitat :	19 juin 2014
Relevé ichtyologique :	S.O.



Potentiel de fraie	
Salmonidés :	Nul
Cyprinidés :	Nul
Espèces d'eau vive :	Nul
Espèces d'eau calme :	Nul

Sensibilité	
Habitat sensible à l'aval :	Non
Obstacle à la migration :	Non
Sensibilité :	Faible



**Photo 1 : Vue vers l'aval au site de franchissement**

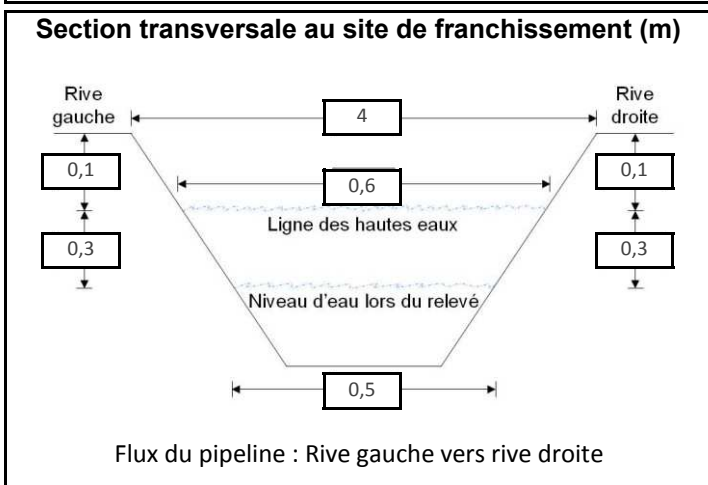
**Site : ML672 - C.d. sans désignation**

Localisation géographique	
Région(s) administrative(s) :	Bas-Saint-Laurent
MRC :	Témiscouata
Municipalité(s) :	Dégelis
Lot(s) :	Sans désignation cadastrale
Coordonnées géographiques :	UTM : 19N E532230,584; N5260599,312

Date(s) de relevé(s)	
Caractérisation de l'habitat :	23 juillet 2013
Relevé ichtyologique :	S.O.

Caractérisation de l'habitat	
Milieu environnant* :	Naturel
Couvert végétal* :	90 % - Conifère, Feuillu, Herbacé
Classification du cours d'eau :	Intermittent
Régime d'écoulement :	Laminaire
Patron d'écoulement :	Sinueux
Vitesse du courant (m/s) :	0,1 à 0,5
Niveau d'eau :	Étiage
Profondeur moyenne (m) :	0,1
Température de l'eau (°C) :	10,1
Lit du cours d'eau :	
Substrat* :	Organique, Galet
État du substrat :	Propre
Talus :	
Substrat* :	Organique
Érosion :	Faible

\* exprimé par ordre de dominance



Potentiel de fraie	
Salmonidés :	Nul
Cyprinidés :	Nul
Espèces d'eau vive :	Nul
Espèces d'eau calme :	Nul

Sensibilité	
Habitat sensible à l'aval :	Non
Obstacle à la migration :	Oui
Sensibilité :	Faible

Relevé ichtyologique	
<b>Engin(s) de pêche :</b>	Aucun relevé réalisé car niveau d'eau trop bas
<b>Espèce(s) d'intérêt pour la conservation :</b>	S.O.
<b>Espèce(s) d'intérêt pour la pêche récréative :</b>	S.O.
<b>Autre(s) espèce(s) :</b>	S.O.



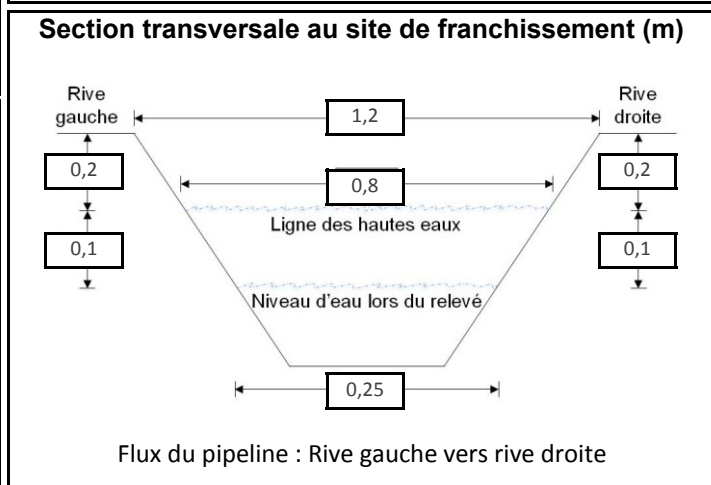
**Site : ML991 - C.d. sans désignation**

Localisation géographique	
Région(s) administrative(s) :	Bas-Saint-Laurent
MRC :	Témiscouata
Municipalité(s) :	Dégelis
Lot(s) :	Sans désignation cadastrale
Coordonnées géographiques :	UTM : 19N E532363,216; N5260572,815

Date(s) de relevé(s)	
Caractérisation de l'habitat :	10 juin 2014
Relevé ichtyologique :	S.O.

Caractérisation de l'habitat	
Milieu environnant * :	Naturel, Infrastructures
Couvert végétal * :	80 % - Conifère, Arbustif, Feuillu
Classification du cours d'eau :	Éphémère
Régime d'écoulement :	Laminaire
Patron d'écoulement :	Sinueux
Vitesse du courant (m/s) :	0,1 à 0,5
Niveau d'eau :	Étiage
Profondeur moyenne (m) :	0,02
Température de l'eau (°C) :	12,7
Lit du cours d'eau :	
Substrat* :	Limon, Organique, Gravier
État du substrat :	Colmaté
Talus :	
Substrat* :	Organique, Limon
Érosion :	Faible

\* exprimé par ordre de dominance



Potentiel de fraie	
Salmonidés :	Nul
Cyprinidés :	Nul
Espèces d'eau vive :	Nul
Espèces d'eau calme :	Nul

Sensibilité	
Habitat sensible à l'aval :	Non
Obstacle à la migration :	Non
Sensibilité :	Faible

Relevé ichtyologique	
<b>Engin(s) de pêche :</b>	Aucun relevé réalisé car niveau d'eau trop bas
<b>Espèce(s) d'intérêt pour la conservation :</b>	S.O.
<b>Espèce(s) d'intérêt pour la pêche récréative :</b>	S.O.
<b>Autre(s) espèce(s) :</b>	S.O.



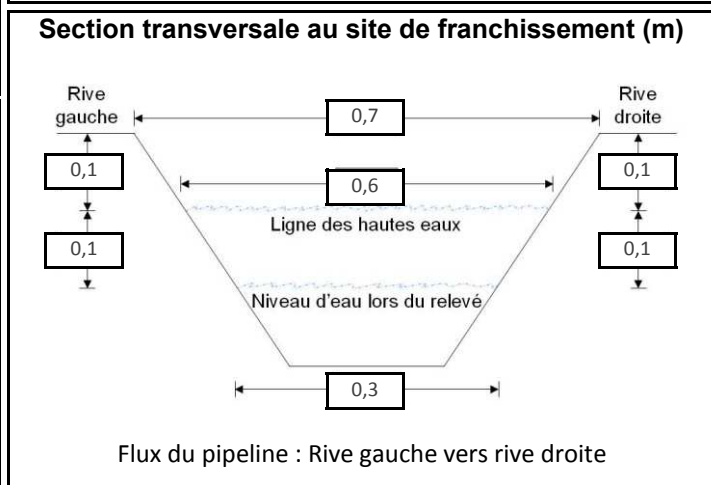
**Site : ML992 - C.d. sans désignation**

Localisation géographique	
Région(s) administrative(s) :	Bas-Saint-Laurent
MRC :	Témiscouata
Municipalité(s) :	Dégelis
Lot(s) :	Sans désignation cadastrale
Coordonnées géographiques :	UTM : 19N E532478,807; N5260549,782

Date(s) de relevé(s)	
Caractérisation de l'habitat :	10 juin 2014
Relevé ichtyologique :	S.O.

Caractérisation de l'habitat	
Milieu environnant * :	Naturel, Infrastructures
Couvert végétal * :	80 % - Conifère, Feuillu, Arbustif
Classification du cours d'eau :	Éphémère
Régime d'écoulement :	Laminaire
Patron d'écoulement :	Sinueux
Vitesse du courant (m/s) :	0,1 à 0,5
Niveau d'eau :	Étiage
Profondeur moyenne (m) :	0,02
Température de l'eau (°C) :	13
Lit du cours d'eau :	
Substrat* :	Organique, Limon, Sable
État du substrat :	Colmaté
Talus :	
Substrat* :	Organique
Érosion :	Faible

\* exprimé par ordre de dominance



Potentiel de fraie	
Salmonidés :	Nul
Cyprinidés :	Nul
Espèces d'eau vive :	Nul
Espèces d'eau calme :	Nul

Sensibilité	
Habitat sensible à l'aval :	Non
Obstacle à la migration :	Non
Sensibilité :	Faible

Relevé ichtyologique	
<b>Engin(s) de pêche :</b>	Aucun relevé réalisé car niveau d'eau trop bas
<b>Espèce(s) d'intérêt pour la conservation :</b>	S.O.
<b>Espèce(s) d'intérêt pour la pêche récréative :</b>	S.O.
<b>Autre(s) espèce(s) :</b>	S.O.

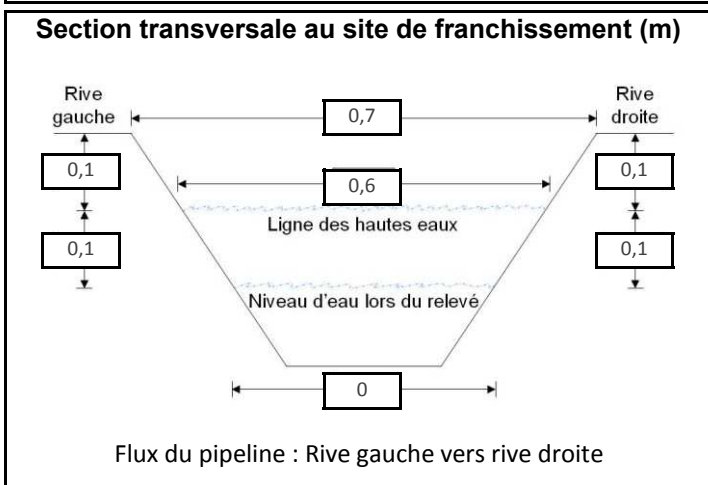


**Site : ML673 - C.d. sans désignation**

Localisation géographique	
Région(s) administrative(s) :	Bas-Saint-Laurent
MRC :	Témiscouata
Municipalité(s) :	Dégelis
Lot(s) :	Sans désignation cadastrale
Coordonnées géographiques :	UTM : 19N E532535,736; N5260538,429

Date(s) de relevé(s)	
Caractérisation de l'habitat :	22 juillet 2013
Relevé ichtyologique :	S.O.

Caractérisation de l'habitat	
Milieu environnant * :	Naturel, Infrastructures
Couvert végétal * :	95 % - Feuillu, Conifère
Classification du cours d'eau :	Intermittent
Régime d'écoulement :	S.O.
Patron d'écoulement :	Sinueux
Vitesse du courant (m/s) :	S.O.
Niveau d'eau :	Étiage
Profondeur moyenne (m) :	S.O.
Température de l'eau (°C) :	S.O.
Lit du cours d'eau :	
Substrat* :	Sable, Limon, Organique
État du substrat :	S.O.
Talus :	
Substrat* :	Organique, Limon
Érosion :	Faible
* exprimé par ordre de dominance	



Potentiel de fraie	
Salmonidés :	Nul
Cyprinidés :	Nul
Espèces d'eau vive :	Nul
Espèces d'eau calme :	Nul

Sensibilité	
Habitat sensible à l'aval :	Non
Obstacle à la migration :	Non
Sensibilité :	Faible

Relevé ichtyologique	
<b>Engin(s) de pêche :</b>	Aucun relevé réalisé car niveau d'eau trop bas
<b>Espèce(s) d'intérêt pour la conservation :</b>	S.O.
<b>Espèce(s) d'intérêt pour la pêche récréative :</b>	S.O.
<b>Autre(s) espèce(s) :</b>	S.O.



**Site : ML993 - C.d. sans désignation**

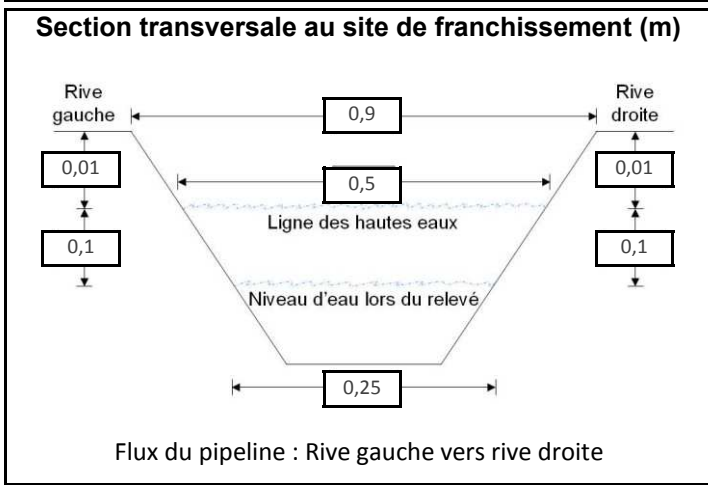
Localisation géographique	
Région(s) administrative(s) :	Bas-Saint-Laurent
MRC :	Témiscouata
Municipalité(s) :	Dégelis
Lot(s) :	Sans désignation cadastrale
Coordonnées géographiques :	UTM : 19N E532730,353; N5260499,504

Caractérisation de l'habitat	
Milieu environnant * :	Naturel, Infrastructures
Couvert végétal * :	70 % - Conifère, Feuillu, Herbacé, Arbustif
Classification du cours d'eau :	Éphémère
Régime d'écoulement :	Laminaire
Patron d'écoulement :	Rectiligne
Vitesse du courant (m/s) :	0,1 à 0,5
Niveau d'eau :	Étiage
Profondeur moyenne (m) :	0,02
Température de l'eau (°C) :	12
Lit du cours d'eau :	
Substrat* :	Organique, Gravier
État du substrat :	Colmaté
Talus :	
Substrat* :	Organique, Gravier
Érosion :	Faible

\* exprimé par ordre de dominance


Relevé ichthyologique	
<b>Engin(s) de pêche :</b>	Aucun relevé réalisé car niveau d'eau trop bas
<b>Espèce(s) d'intérêt pour la conservation :</b>	S.O.
<b>Espèce(s) d'intérêt pour la pêche récréative :</b>	S.O.
<b>Autre(s) espèce(s) :</b>	S.O.

Date(s) de relevé(s)	
Caractérisation de l'habitat :	10 juin 2014
Relevé ichthyologique :	S.O.



Potentiel de fraie	
Salmonidés :	Nul
Cyprinidés :	Nul
Espèces d'eau vive :	Nul
Espèces d'eau calme :	Nul

Sensibilité	
Habitat sensible à l'aval :	Non
Obstacle à la migration :	Non
Sensibilité :	Faible



**Photo 1 : Vue vers l'aval au site de franchissement**



## Site : ML674 - C.d. sans désignation

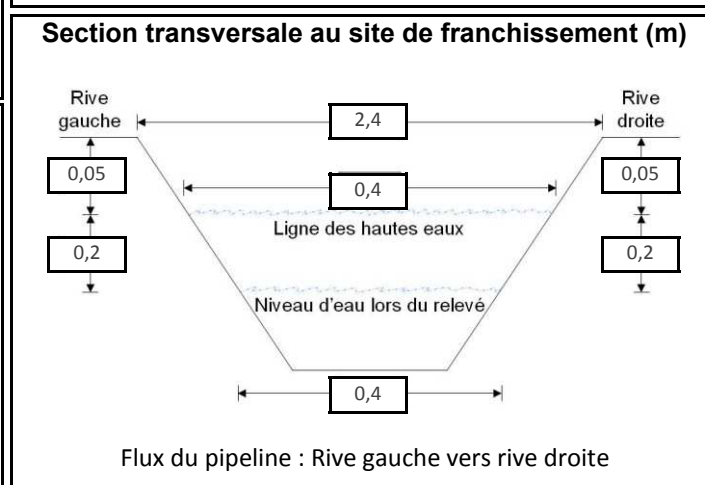
Localisation géographique	
Région(s) administrative(s) :	Bas-Saint-Laurent
MRC :	Témiscouata
Municipalité(s) :	Dégelis
Lot(s) :	Sans désignation cadastrale
Coordonnées géographiques :	UTM : 19N E532816,917; N5260482,206

Caractérisation de l'habitat	
Milieu environnant * :	Naturel
Couvert végétal * :	100 % - Conifère, Feuillu
Classification du cours d'eau :	Intermittent
Régime d'écoulement :	Laminaire
Patron d'écoulement :	Sinueux
Vitesse du courant (m/s) :	0,1 à 0,5
Niveau d'eau :	Étiage
Profondeur moyenne (m) :	0,05
Température de l'eau (°C) :	10,5
Lit du cours d'eau :	
Substrat* :	Gravier, Caillou, Organique
État du substrat :	Colmaté
Talus :	
Substrat* :	Organique, Bloc
Érosion :	Faible

\* exprimé par ordre de dominance

Relevé ichtyologique	
Engin(s) de pêche :	Pêche électrique portative
Espèce(s) d'intérêt pour la conservation :	S.O.
Espèce(s) d'intérêt pour la pêche récréative :	S.O.
Autre(s) espèce(s) :	Pas de capture

Date(s) de relevé(s)	
Caractérisation de l'habitat :	22 juillet 2013
Relevé ichtyologique :	22 juillet 2013



Potentiel de fraie	
Salmonidés :	Nul
Cyprinidés :	Nul
Espèces d'eau vive :	Nul
Espèces d'eau calme :	Nul

Sensibilité	
Habitat sensible à l'aval :	Non
Obstacle à la migration :	Non
Sensibilité :	Faible



Photo 1 : Vue vers l'aval au site de franchissement

## Site : ML994 - C.d. sans désignation

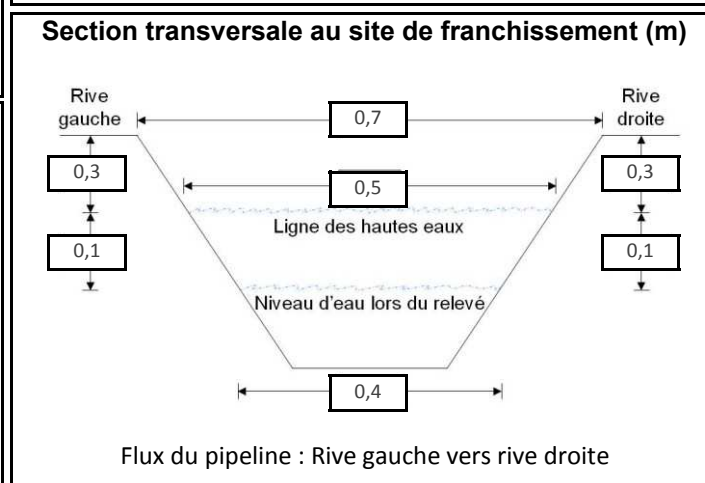
Localisation géographique	
Région(s) administrative(s) :	Bas-Saint-Laurent
MRC :	Témiscouata
Municipalité(s) :	Dégelis
Lot(s) :	Sans désignation cadastrale
Coordonnées géographiques :	UTM : 19N E532916,149; N5260462,425

Caractérisation de l'habitat	
Milieu environnant * :	Infrastructures, Naturel
Couvert végétal * :	50 % - Feuillu, Conifère
Classification du cours d'eau :	Éphémère
Régime d'écoulement :	Laminaire
Patron d'écoulement :	Sinueux
Vitesse du courant (m/s) :	0,1 à 0,5
Niveau d'eau :	Normal
Profondeur moyenne (m) :	0,02
Température de l'eau (°C) :	9,5
Lit du cours d'eau :	
Substrat* :	Caillou, Gravier
État du substrat :	Propre
Talus :	
Substrat* :	Organique, Caillou
Érosion :	Faible

\* exprimé par ordre de dominance

Relevé ichtyologique	
<b>Engin(s) de pêche :</b>	Aucun relevé réalisé car niveau d'eau trop bas
<b>Espèce(s) d'intérêt pour la conservation :</b>	S.O.
<b>Espèce(s) d'intérêt pour la pêche récréative :</b>	S.O.
<b>Autre(s) espèce(s) :</b>	S.O.

Date(s) de relevé(s)	
Caractérisation de l'habitat :	10 juin 2014
Relevé ichtyologique :	S.O.



Potentiel de fraie	
Salmonidés :	Nul
Cyprinidés :	Nul
Espèces d'eau vive :	Nul
Espèces d'eau calme :	Nul

Sensibilité	
Habitat sensible à l'aval :	Non
Obstacle à la migration :	Oui
Sensibilité :	Faible



Photo 1 : Vue vers l'aval au site de franchissement

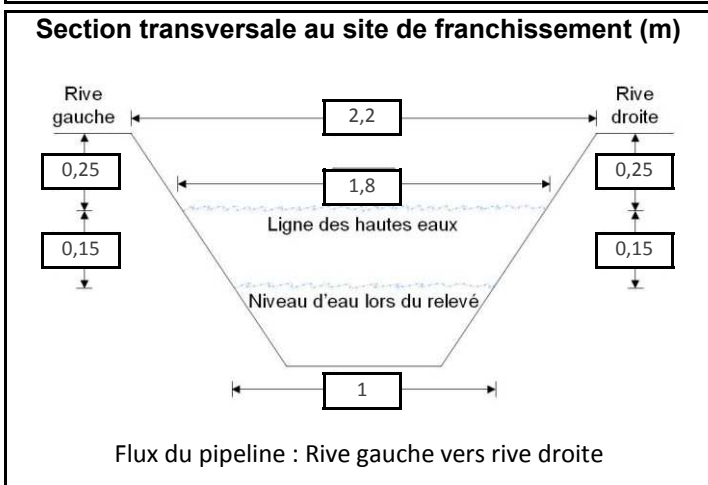
**Site : ML675 - C.d. sans désignation**

Localisation géographique	
Région(s) administrative(s) :	Bas-Saint-Laurent
MRC :	Témiscouata
Municipalité(s) :	Dégelis
Lot(s) :	Sans désignation cadastrale
Coordonnées géographiques :	UTM : 19N E533415,136; N5260588,616

Date(s) de relevé(s)	
Caractérisation de l'habitat :	10 juin 2014
Relevé ichtyologique :	22 juillet 2013, 10 juin 2014

Caractérisation de l'habitat	
Milieu environnant * :	Naturel
Couvert végétal * :	85 % - Feuillu, Conifère
Classification du cours d'eau :	Petit, permanent (< 5 m)
Régime d'écoulement :	Laminaire
Patron d'écoulement :	Rectiligne
Vitesse du courant (m/s) :	0,1 à 0,5
Niveau d'eau :	Normal
Profondeur moyenne (m) :	0,05
Température de l'eau (°C) :	8,9
Lit du cours d'eau :	
Substrat* :	Bloc, Galet, Caillou
État du substrat :	Propre
Talus :	
Substrat* :	Organique, Gravier
Érosion :	Faible

\* exprimé par ordre de dominance



Potentiel de fraie	
Salmonidés :	Faible
Cyprinidés :	Nul
Espèces d'eau vive :	Faible
Espèces d'eau calme :	Nul

Sensibilité	
Habitat sensible à l'aval :	Oui
Obstacle à la migration :	Non
Sensibilité :	Faible

Relevé ichtyologique	
Engin(s) de pêche :	Pêche électrique portative
Espèce(s) d'intérêt pour la conservation :	S.O.
Espèce(s) d'intérêt pour la pêche récréative :	S.O.
Autre(s) espèce(s) :	Pas de capture

