

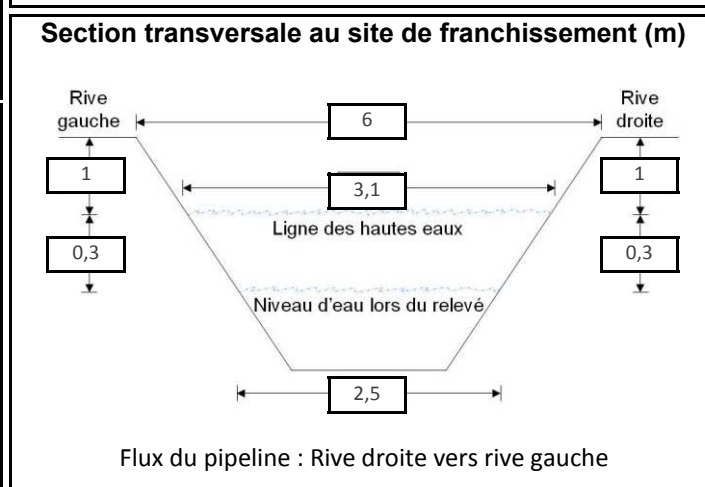
Site : ML330 - Br. du fossé de la Savane # 12559

Localisation géographique	
Région(s) administrative(s) :	Chaudière-Appalaches
MRC :	Lévis
Municipalité(s) :	Lévis
Lot(s) :	1 965 049
Coordonnées géographiques :	UTM : 19N E316588,193; N5171094,693

Date(s) de relevé(s)	
Caractérisation de l'habitat :	31 octobre 2013
Relevé ichtyologique :	31 octobre 2013

Caractérisation de l'habitat	
Milieu environnant * :	Naturel, Agricole
Couvert végétal * :	90 % - Feuillu, Conifère
Classification du cours d'eau :	Petit, permanent (< 5 m)
Régime d'écoulement :	Laminaire
Patron d'écoulement :	Rectiligne
Vitesse du courant (m/s) :	0,1 à 0,5
Niveau d'eau :	Étiage
Profondeur moyenne (m) :	0,2
Température de l'eau (°C) :	1,5
Lit du cours d'eau :	
Substrat* :	Sable, Limon, Organique
État du substrat :	Colmaté
Talus :	
Substrat* :	Sable, Organique
Érosion :	Faible

* exprimé par ordre de dominance



Potentiel de fraie	
Salmonidés :	Nul
Cyprinidés :	Nul
Espèces d'eau vive :	Nul
Espèces d'eau calme :	Nul

Sensibilité	
Habitat sensible à l'aval :	Non
Obstacle à la migration :	Non
Sensibilité :	Faible

Relevé ichtyologique	
Engin(s) de pêche :	Pêche électrique portative
Espèce(s) d'intérêt pour la conservation :	S.O.
Espèce(s) d'intérêt pour la pêche récréative :	S.O.
Autre(s) espèce(s) :	épine à cinq épines, ombre de vase



Photo 1 : Vue vers l'aval au site de franchissement

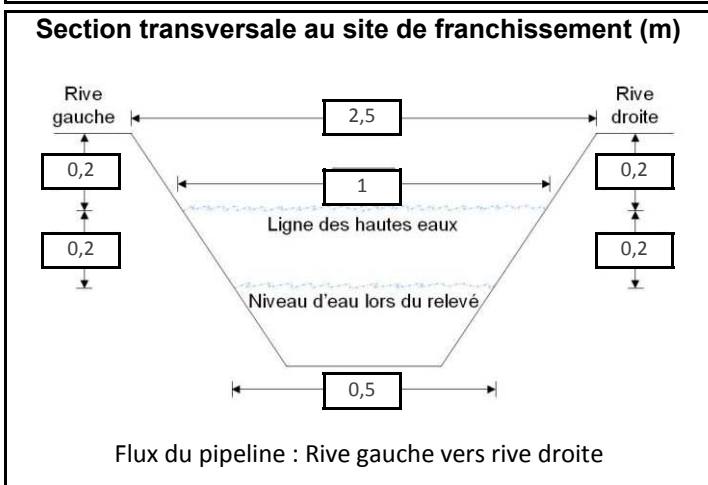
Site : ML330A - C.d. sans désignation

Localisation géographique	
Région(s) administrative(s) :	Chaudière-Appalaches
MRC :	Lévis
Municipalité(s) :	Lévis
Lot(s) :	1 965 049
Coordonnées géographiques :	UTM : 19N E316862,792; N5170801,731

Date(s) de relevé(s)	
Caractérisation de l'habitat :	31 octobre 2013
Relevé ichtyologique :	S.O.

Caractérisation de l'habitat	
Milieu environnant * :	Agricole
Couvert végétal * :	0 %
Classification du cours d'eau :	Intermittent
Régime d'écoulement :	Lentique
Patron d'écoulement :	Rectiligne
Vitesse du courant (m/s) :	< 0,1
Niveau d'eau :	Étiage
Profondeur moyenne (m) :	0,05
Température de l'eau (°C) :	1,5
Lit du cours d'eau :	
Substrat* :	Argile, Sable, Limon
État du substrat :	Compacté
Talus :	
Substrat* :	Sable, Limon
Érosion :	Faible

* exprimé par ordre de dominance



Potentiel de fraie	
Salmonidés :	Nul
Cyprinidés :	Nul
Espèces d'eau vive :	Nul
Espèces d'eau calme :	Nul

Sensibilité	
Habitat sensible à l'aval :	Non
Obstacle à la migration :	Non
Sensibilité :	Faible

Relevé ichtyologique	
Engin(s) de pêche :	Aucun relevé réalisé car niveau d'eau trop bas
Espèce(s) d'intérêt pour la conservation :	S.O.
Espèce(s) d'intérêt pour la pêche récréative :	S.O.
Autre(s) espèce(s) :	S.O.



Photo 1 : Vue vers l'aval au site de franchissement

Site : ML331 - C.d. ruisseau Boulet # 13515

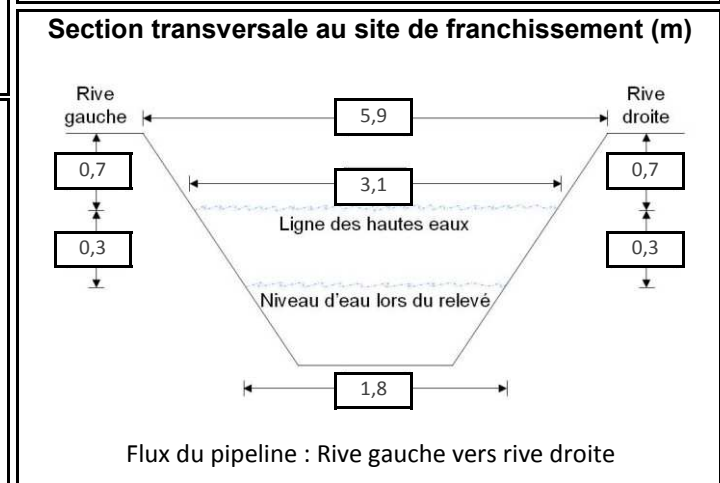
Localisation géographique	
Région(s) administrative(s) :	Chaudière-Appalaches
MRC :	Lévis
Municipalité(s) :	Lévis
Lot(s) :	1 964 994
Coordonnées géographiques :	UTM : 19N E317589,531; N5170108,485

Caractérisation de l'habitat	
Milieu environnant * :	Agricole, Infrastructures, Naturel
Couvert végétal * :	70 % - Feuillu, Herbacé
Classification du cours d'eau :	Petit, permanent (< 5 m)
Régime d'écoulement :	Laminaire
Patron d'écoulement :	Rectiligne
Vitesse du courant (m/s) :	0,1 à 0,5
Niveau d'eau :	Élevé
Profondeur moyenne (m) :	0,2
Température de l'eau (°C) :	13,5
Lit du cours d'eau :	
Substrat* :	Sable, Limon, Organique
État du substrat :	Colmaté
Talus :	
Substrat* :	Limon, Organique, Sable
Érosion :	Modérée

* exprimé par ordre de dominance

Relevé ichthyologique	
Engin(s) de pêche :	Pêche électrique portative
Espèce(s) d'intérêt pour la conservation :	S.O.
Espèce(s) d'intérêt pour la pêche récréative :	S.O.
Autre(s) espèce(s) :	meunier noir, épinoche à cinq épines, méné à nageoires rouges, mulot à cornes, ombre de vase

Date(s) de relevé(s)	
Caractérisation de l'habitat :	12 mai 2014
Relevé ichthyologique :	12 mai 2014



Potentiel de fraie	
Salmonidés :	Nul
Cyprinidés :	Faible
Espèces d'eau vive :	Nul
Espèces d'eau calme :	Nul

Sensibilité	
Habitat sensible à l'aval :	Non
Obstacle à la migration :	Oui
Sensibilité :	Faible



Photo 1 : Vue vers l'aval au site de franchissement

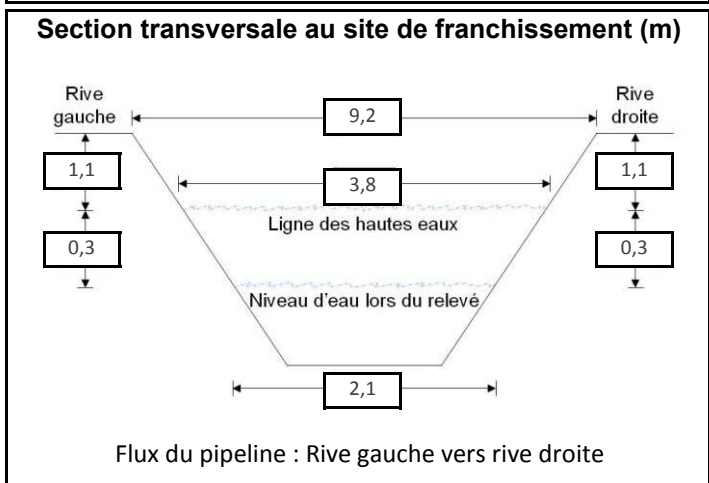
Site : ML332 - Ruisseau Terrebonne # 3595

Localisation géographique	
Région(s) administrative(s) :	Chaudière-Appalaches
MRC :	Lévis
Municipalité(s) :	Lévis
Lot(s) :	1 964 994
Coordonnées géographiques :	UTM : 19N E318054,679; N5169615,523

Date(s) de relevé(s)	
Caractérisation de l'habitat :	12 mai 2014
Relevé ichtyologique :	12 mai 2014

Caractérisation de l'habitat	
Milieu environnant * :	Agricole, Infrastructures, Naturel
Couvert végétal * :	90 % - Arbustif, Feuillu, Herbacé
Classification du cours d'eau :	Petit, permanent (< 5 m)
Régime d'écoulement :	Laminaire
Patron d'écoulement :	Sinueux
Vitesse du courant (m/s) :	0,5 à 1
Niveau d'eau :	Élevé
Profondeur moyenne (m) :	0,6
Température de l'eau (°C) :	13,3
Lit du cours d'eau :	
Substrat* :	Sable, Limon
État du substrat :	Déposition
Talus :	
Substrat* :	Sable
Érosion :	Forte

* exprimé par ordre de dominance



Potentiel de fraie	
Salmonidés :	Faible
Cyprinidés :	Modéré
Espèces d'eau vive :	Faible
Espèces d'eau calme :	Nul

Sensibilité	
Habitat sensible à l'aval :	Oui
Obstacle à la migration :	Non
Sensibilité :	Modérée

Relevé ichtyologique	
Engin(s) de pêche :	Pêche électrique portative
Espèce(s) d'intérêt pour la conservation :	S.O.
Espèce(s) d'intérêt pour la pêche récréative :	omble de fontaine
Autre(s) espèce(s) :	meunier noir, épinoche à cinq épines, méné à nageoires rouges, naseux noir de l'Est, mulet à cornes



Photo 1 : Vue vers l'aval au site de franchissement

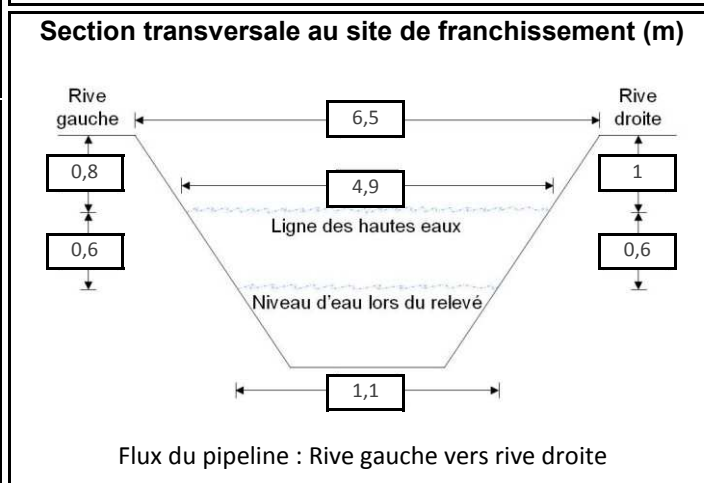
Site : ML334 - Br. No 1 du Ruisseau Terrebonne # 3595

Localisation géographique	
Région(s) administrative(s) :	Chaudière-Appalaches
MRC :	Lévis
Municipalité(s) :	Lévis
Lot(s) :	2 845 673
Coordonnées géographiques :	UTM : 19N E319212,739; N5168432,484

Date(s) de relevé(s)	
Caractérisation de l'habitat :	18 juillet 2014
Relevé ichtyologique :	21 octobre 2013

Caractérisation de l'habitat	
Milieu environnant * :	Naturel, Infrastructures
Couvert végétal * :	85 % - Feuillu, Arbustif
Classification du cours d'eau :	Petit, permanent (< 5 m)
Régime d'écoulement :	Laminaire
Patron d'écoulement :	Rectiligne
Vitesse du courant (m/s) :	0,1 à 0,5
Niveau d'eau :	Étiage
Profondeur moyenne (m) :	0,1
Température de l'eau (°C) :	13,7
Lit du cours d'eau :	
Substrat* :	Sable, Organique
État du substrat :	Déposition
Talus :	
Substrat* :	Sable, Organique
Érosion :	Faible


* exprimé par ordre de dominance



Potentiel de fraie	
Salmonidés :	Nul
Cyprinidés :	Modéré
Espèces d'eau vive :	Nul
Espèces d'eau calme :	Modéré

Sensibilité	
Habitat sensible à l'aval :	Non
Obstacle à la migration :	Non
Sensibilité :	Modérée

Relevé ichtyologique	
Engin(s) de pêche :	Pêche électrique portative
Espèce(s) d'intérêt pour la conservation :	S.O.
Espèce(s) d'intérêt pour la pêche récréative :	S.O.
Autre(s) espèce(s) :	épinoche à cinq épines, naseux noir de l'Est, naseux des rapides, mulot à cornes, ombre de vase



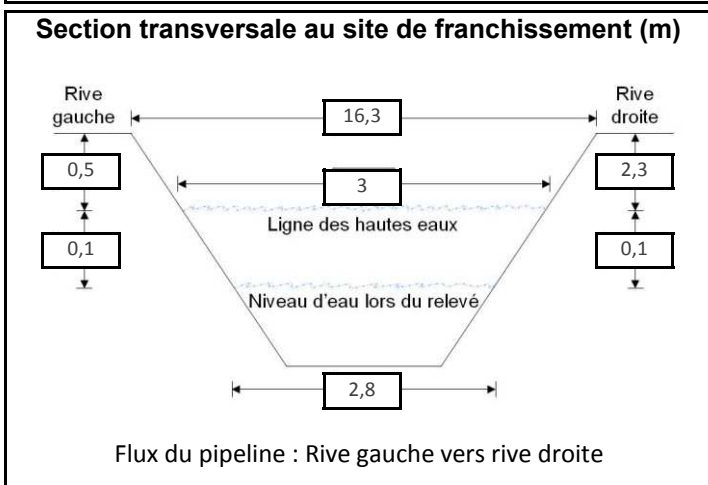
Site : ML334A - C.d. Fossé du chemin de fer

Localisation géographique	
Région(s) administrative(s) :	Chaudière-Appalaches
MRC :	Lévis
Municipalité(s) :	Lévis
Lot(s) :	2 849 059, 2 845 675
Coordonnées géographiques :	UTM : 19N E319818,912; N5167761,842

Date(s) de relevé(s)	
Caractérisation de l'habitat :	21 octobre 2013
Relevé ichtyologique :	S.O.

Caractérisation de l'habitat	
Milieu environnant * :	Infrastructures, Agricole
Couvert végétal * :	50 % - Herbacé
Classification du cours d'eau :	Intermittent
Régime d'écoulement :	Lentique
Patron d'écoulement :	Rectiligne
Vitesse du courant (m/s) :	< 0,1
Niveau d'eau :	Étiage
Profondeur moyenne (m) :	0,1
Température de l'eau (°C) :	9,1
Lit du cours d'eau :	
Substrat* :	Organique, Limon
État du substrat :	Colmaté
Talus :	
Substrat* :	Limon, Organique, Sable
Érosion :	Faible

* exprimé par ordre de dominance



Potentiel de fraie	
Salmonidés :	Nul
Cyprinidés :	Nul
Espèces d'eau vive :	Nul
Espèces d'eau calme :	Nul

Sensibilité	
Habitat sensible à l'aval :	Non
Obstacle à la migration :	Non
Sensibilité :	Faible

Relevé ichtyologique	
Engin(s) de pêche :	Aucun relevé réalisé car niveau d'eau trop bas
Espèce(s) d'intérêt pour la conservation :	S.O.
Espèce(s) d'intérêt pour la pêche récréative :	S.O.
Autre(s) espèce(s) :	S.O.



Site : ML335 - Rivière Beaurivage

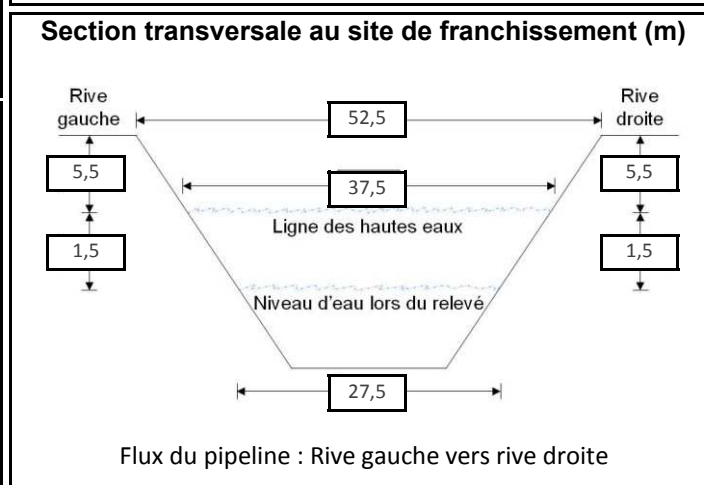
Localisation géographique	
Région(s) administrative(s) :	Chaudière-Appalaches
MRC :	Lévis
Municipalité(s) :	Lévis
Lot(s) :	2 845 669, 2 848 809
Coordonnées géographiques :	UTM : 19N E320263,385; N5167149,025

Caractérisation de l'habitat	
Milieu environnant * :	Agricole, Résidentiel, Naturel
Couvert végétal * :	10 % - Feuillu, Herbacé
Classification du cours d'eau :	Large, permanent (> 20 m)
Régime d'écoulement :	Laminaire
Patron d'écoulement :	Sinueux
Vitesse du courant (m/s) :	0,1
Niveau d'eau :	Étiage
Profondeur moyenne (m) :	0,6
Température de l'eau (°C) :	27,6
Lit du cours d'eau :	
Substrat* :	Gravier, Sable, Caillou
État du substrat :	Déposition
Talus :	
Substrat* :	Sable
Érosion :	Modérée

* exprimé par ordre de dominance

Relevé ichtyologique	
Engin(s) de pêche :	Seine à bâton, Verveux 30 po
Espèce(s) d'intérêt pour la conservation :	bec-de-lièvre
Espèce(s) d'intérêt pour la pêche récréative :	achigan à petite bouche
Autre(s) espèce(s) :	meunier noir, chabot tacheté, épinoche à cinq épines, méné à nageoires rouges, méné à museau arrondi, naseux noir de l'Est, naseux des rapides, mullet à cornes, ouitouche

Date(s) de relevé(s)	
Caractérisation de l'habitat :	2 juillet 2014
Relevé ichtyologique :	2 juillet 2014



Potentiel de fraie	
Salmonidés :	Nul
Cyprinidés :	Élevé
Espèces d'eau vive :	Modéré
Espèces d'eau calme :	Modéré

Sensibilité	
Habitat sensible à l'aval :	Oui
Obstacle à la migration :	Non
Sensibilité :	Élevée

Caractéristiques du faciès d'écoulement	
Localisation	Type d'écoulement
Amont 100 m	Plat lentique
Amont 100 m (rive droite)	Fosse
Amont 85 m	Radier
Site de franchissement	Chenal lentique
Aval 190 m	Plat lentique
Aval 220 m	Chenal lentique
Aval 250 m	Plat lentique
Aval 270 m	Radier
Aval 275 m	Plat lentique
Aval 530 m	Chenal lentique
Aval 850 m	Plat lentique
Aval 995 m	Fosse

Site : ML335 - Rivière Beaurivage



Photo 1 : Vue vers l'aval au site de franchissement



Photo 2 : Vue vers l'amont au site de franchissement

Site : ML335 - Rivière Beaurivage



Photo 3 : Vue vers la rive gauche au site de franchissement



Photo 4 : Vue vers la rive droite au site de franchissement



Repères géographiques / Geographical landmarks	
	Limite de MRC / RCM boundary
	Limite municipale / Municipal boundary
	Cadastre / Cadastre
	Chemin de fer / Railway
	Ligne de transport d'énergie / Power transmission line

Composantes du projet / Project components	
	Tracé / Route
	Flux du pipeline / Pipeline flow
	Site de relevé / Survey site

Sources / References
 RNCan (BDGA 1M, découpages administratifs) 2012.
 MRN (Registre foncier, cadastre) 2013.
 RNCan (Canvec 50k, lignes de transport d'énergie) 2013.
 RNCan (RFN 10k, réseau ferroviaire) 2013.
 MRN (BDTQ 20k, hydrographie) 2013.
 UDA (ichtyologie) 2014.
 UDA (réseaux de pipelines) 2013.
 Orthophotos (J. D. Barnes Limited, résolution 12 cm) 2013.
 et (DigitalGlobe) 2011.

OLÉODUC ÉNERGIE EST ENERGY EAST PIPELINE			
Relevé ichtyologique et caractérisation d'habitat / Fish and Fish Habitat Survey Site ML335 Rivière Beauvillage			
Cartographie / Cartography: Guillaume Pinglot Chargé de projet / Project Manager: Claude Veilleux, ing. & agr. Date : 2014-12-04		1:3 000 Québec Lambert, NAD83	

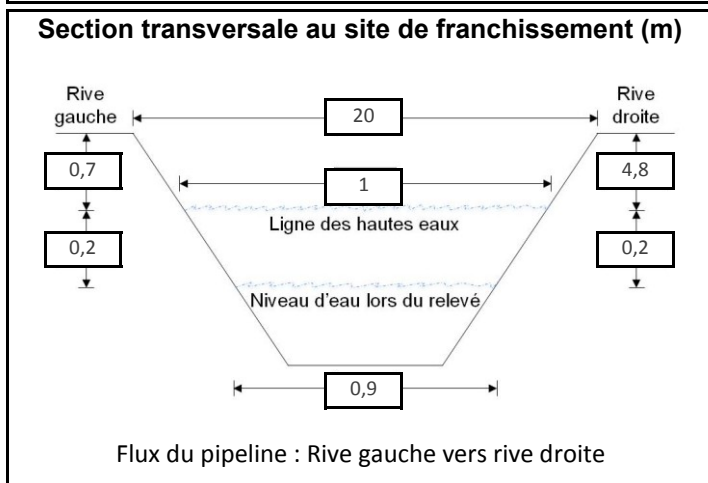
Site : ML336 - C.d. sans désignation

Localisation géographique	
Région(s) administrative(s) :	Chaudière-Appalaches
MRC :	Lévis
Municipalité(s) :	Lévis
Lot(s) :	2 848 815
Coordonnées géographiques :	UTM : 19N E320687,38; N5166630,273

Date(s) de relevé(s)	
Caractérisation de l'habitat :	22 mai 2014
Relevé ichtyologique :	21 mai 2014

Caractérisation de l'habitat	
Milieu environnant * :	Naturel
Couvert végétal * :	50 % - Conifère, Arbustif
Classification du cours d'eau :	Intermittent
Régime d'écoulement :	Laminaire
Patron d'écoulement :	Sinueux
Vitesse du courant (m/s) :	0,1 à 0,5
Niveau d'eau :	Normal
Profondeur moyenne (m) :	0,15
Température de l'eau (°C) :	14,5
Lit du cours d'eau :	
Substrat* :	Sable, Organique
État du substrat :	Déposition
Talus :	
Substrat* :	Sable
Érosion :	Faible

* exprimé par ordre de dominance



Potentiel de fraie	
Salmonidés :	Nul
Cyprinidés :	Faible
Espèces d'eau vive :	Nul
Espèces d'eau calme :	Faible

Sensibilité	
Habitat sensible à l'aval :	Non
Obstacle à la migration :	Non
Sensibilité :	Faible

Relevé ichtyologique	
Engin(s) de pêche :	Pêche électrique portative
Espèce(s) d'intérêt pour la conservation :	S.O.
Espèce(s) d'intérêt pour la pêche récréative :	S.O.
Autre(s) espèce(s) :	épineche à cinq épines, mulot perlé, mulot à cornes

