

Sites de relevé dans la MRC Les Moulins / Survey sites in MRC Les Moulins

ML072A	C.d. sans désignation	324	PR4.6.15
ML072B	C.d. sans désignation	Projet Oléoduc Énergie Est de	
ML073A	C.d. sans désignation	TransCanada – section québécoise	6211-18-018
ML074A	C.d. sans désignation		
ML074B	C.d. sans désignation		
ML074C	C.d. sans désignation		
ML075A	C.d. sans désignation		
ML076A	C.d. sans désignation		
ML076B	C.d. Therrien-Lamoureux # 7377		
ML077A	C.d. sans désignation		
ML077C	C.d. sans désignation		
ML078	C.d. sans désignation		
ML081A	C.d. ruisseau Allard-Perreault # 12424		
ML083	C.d. sans désignation		
ML083A	C.d. sans désignation		
ML083C	C.d. sans désignation		
ML083B	C.d. sans désignation		
ML084C	C.d. sans désignation		
ML104	C.d. sans désignation		
ML103C	C.d. sans désignation		
ML103B	C.d. sans désignation		
LM000A3	Br. No 16 du c.d. Cabane Ronde # 3132		
LM000AC	C.d. sans désignation		
LM000AD	C.d. sans désignation		
LM000AE	Br. No 18 du c.d. Cabane Ronde # 3132		
LM000AG	C.d. sans désignation		
LM000B	C.d. sans désignation		
LM000C	C.d. sans désignation		
LM000D	C.d. sans désignation		
LM001	C.d. sans désignation		
LM002	Embr. De Mascouche # 10536		
LM002A	Embr. De Mascouche # 10536		
LM002B	C.d. sans désignation		
LM003	Ruisseau Saint-Charles # 10536		
LM003A	Ruisseau Saint-Charles # 10536		
LM003B	C.d. sans désignation		
LM003C	C.d. sans désignation		
LM003D	C.d. sans désignation		
LM003E	Ruisseau Saint-Charles # 10536		
LM005	Ruisseau Saint-Charles # 10536		
LM009	C.d. des Quarante # 10536		
LM010	Br. des Terres Noires # 10536		
LM011	C.d. Grande Coulée # 10536		
LM012	Embr. Thouin # 10536		
LM013	C.d. Petite Coulée # 10536		
LM014	Br. Venne # 10536		
LM014A	C.d. sans désignation		
LM015	Rivière des Mille-Îles		
ML103B	C.d. sans désignation		
ML103C	C.d. sans désignation		
ML104	C.d. de la Cabane Ronde # 3132		

REPÈRES GÉOGRAPHIQUES / GEOGRAPHICAL LANDMARKS

Frontière nationale	— — — — —	National boundary
Limite de MRC	— — — — —	RCM boundary
Limite municipale	— — — — —	Municipal boundary
Autoroute		Highway
Route nationale		National road
Route régionale		Regional road
Collectrice municipale		Collector road

COMPOSANTES DU PROJET / PROJECT COMPONENTS

Tracé		Route
Site de relevé		Survey site

* Cette légende est représentative pour une série de cartes.
This legend is representative for a series of maps.

SOURCES / REFERENCES

MRN (Adresses Québec, réseau routier) 2013.
RNCan (BDTC, découpages administratifs) 2012.
Groupe Conseil UDA inc. (ichtyologie) 2013-2014.
Diverses bases de données hydrographiques.

**OLÉODUC ÉNERGIE EST
ENERGY EAST PIPELINE**



**Index des sites de relevé ichtyologique par MRC ou par territoire équivalent
Index of Fish Survey Sites by RCM or Equivalent Territory**

Cartographie / Cartography : Guillaume Pinglot
Chargé de projet / Project Manager : Claude Veilleux, ing. & agr.
Date : 2014-12-05 Dossier : 3390-141

1 : 75 000
0 370 740 1 480 m
Québec Lambert, NAD83

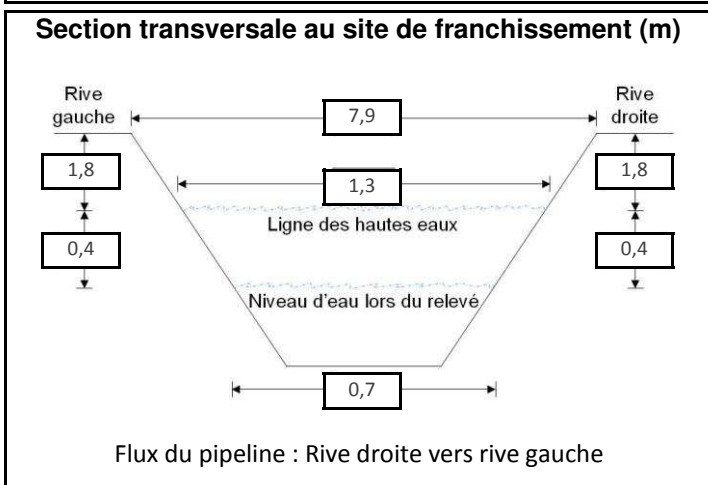
Site : ML072A - C.d. sans désignation

Localisation géographique	
Région(s) administrative(s) :	Lanaudière
MRC :	Les Moulins
Municipalité(s) :	Terrebonne
Lot(s) :	1 889 124, 1 889 130
Coordonnées géographiques :	UTM : 18N E593606,109; N5073025,043

Date(s) de relevé(s)	
Caractérisation de l'habitat :	17 octobre 2013
Relevé ichtyologique :	17 octobre 2013

Caractérisation de l'habitat	
Milieu environnant * :	Agricole
Couvert végétal * :	85 % - Herbacé, Arbustif
Classification du cours d'eau :	Petit, permanent (< 5 m)
Régime d'écoulement :	Laminaire
Patron d'écoulement :	Rectiligne
Vitesse du courant (m/s) :	0,5 à 1
Niveau d'eau :	Étiage
Profondeur moyenne (m) :	0,2
Température de l'eau (°C) :	15,1
Lit du cours d'eau :	
Substrat* :	Argile
État du substrat :	Compacté
Talus :	
Substrat* :	Argile, Sable
Érosion :	Faible

* exprimé par ordre de dominance



Potentiel de fraie	
Salmonidés :	Nul
Cyprinidés :	Modéré
Espèces d'eau vive :	Nul
Espèces d'eau calme :	Nul

Relevé ichtyologique	
Engin(s) de pêche :	Pêche électrique portative
Espèce(s) d'intérêt pour la conservation :	S.O.
Espèce(s) d'intérêt pour la pêche récréative :	S.O.
Autre(s) espèce(s) :	raseux-de-terre noir ou gris, mullet perlé, méné à grosse tête, mullet à cornes

Sensibilité	
Habitat sensible à l'aval :	Non
Obstacle à la migration :	Non
Sensibilité :	Faible



Photo 1 : Vue vers l'aval au site de franchissement

Site : ML072B - C.d. sans désignation

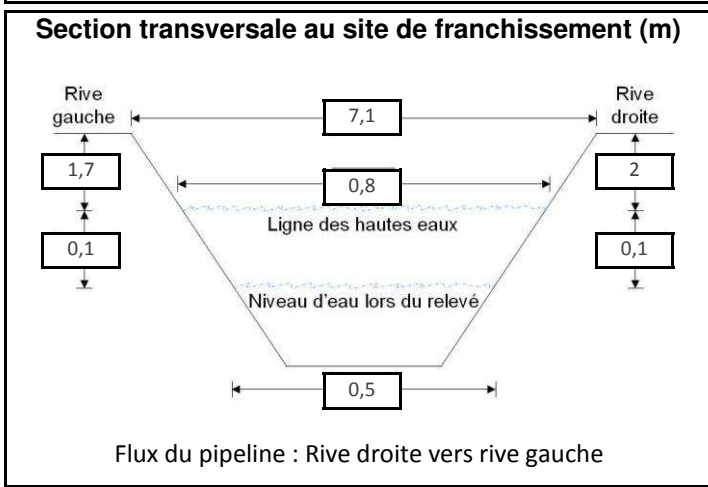
Localisation géographique	
Région(s) administrative(s) :	Lanaudière
MRC :	Les Moulins
Municipalité(s) :	Terrebonne
Lot(s) :	4 120 773, 1 891 904
Coordonnées géographiques :	UTM : 18N E594311,152; N5073094,944

Caractérisation de l'habitat	
Milieu environnant * :	Infrastructures, Agricole
Couvert végétal * :	75 % - Herbacé, Arbustif
Classification du cours d'eau :	Intermittent
Régime d'écoulement :	Laminaire
Patron d'écoulement :	Rectiligne
Vitesse du courant (m/s) :	0,1 à 0,5
Niveau d'eau :	Étiage
Profondeur moyenne (m) :	0,03
Température de l'eau (°C) :	13,3
Lit du cours d'eau :	
Substrat* :	Sable, Caillou, Gravier
État du substrat :	Propre
Talus :	
Substrat* :	Gravier, Limon, Sable
Érosion :	Faible

* exprimé par ordre de dominance

Relevé ichtyologique	
Engin(s) de pêche :	Pêche électrique portative
Espèce(s) d'intérêt pour la conservation :	S.O.
Espèce(s) d'intérêt pour la pêche récréative :	S.O.
Autre(s) espèce(s) :	ombre de vase

Date(s) de relevé(s)	
Caractérisation de l'habitat :	8 octobre 2013
Relevé ichtyologique :	8 octobre 2013



Potentiel de fraie	
Salmonidés :	Nul
Cyprinidés :	Nul
Espèces d'eau vive :	Nul
Espèces d'eau calme :	Nul

Sensibilité	
Habitat sensible à l'aval :	Non
Obstacle à la migration :	Non
Sensibilité :	Faible



Photo 1 : Vue vers l'aval au site de franchissement

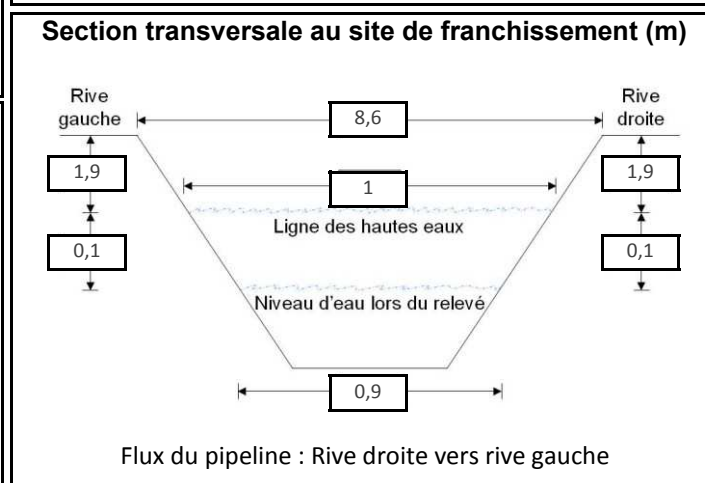
Site : ML073A - C.d. sans désignation

Localisation géographique	
Région(s) administrative(s) :	Lanaudière
MRC :	Les Moulins
Municipalité(s) :	Terrebonne
Lot(s) :	4 120 774, 5 178 190
Coordonnées géographiques :	UTM : 18N E594842,849; N5073160,83

Caractérisation de l'habitat	
Milieu environnant * :	Agricole
Couvert végétal * :	50 % - Feuillu, Herbacé, Conifère
Classification du cours d'eau :	Intermittent
Régime d'écoulement :	Laminaire
Patron d'écoulement :	Rectiligne
Vitesse du courant (m/s) :	0,1 à 0,5
Niveau d'eau :	Normal
Profondeur moyenne (m) :	0,1
Température de l'eau (°C) :	16,2
Lit du cours d'eau :	
Substrat* :	Sable, Limon,
État du substrat :	Déposition
Talus :	
Substrat* :	Sable
Érosion :	Faible
* exprimé par ordre de dominance	

Relevé ichtyologique	
Engin(s) de pêche :	Pêche électrique portative
Espèce(s) d'intérêt pour la conservation :	S.O.
Espèce(s) d'intérêt pour la pêche récréative :	S.O.
Autre(s) espèce(s) :	épineche à cinq épines

Date(s) de relevé(s)	
Caractérisation de l'habitat :	12 mai 2014
Relevé ichtyologique :	12 mai 2014



Potentiel de fraie	
Salmonidés :	Nul
Cyprinidés :	Nul
Espèces d'eau vive :	Nul
Espèces d'eau calme :	Nul

Sensibilité	
Habitat sensible à l'aval :	Non
Obstacle à la migration :	Non
Sensibilité :	Faible



Photo 1 : Vue vers l'aval au site de franchissement

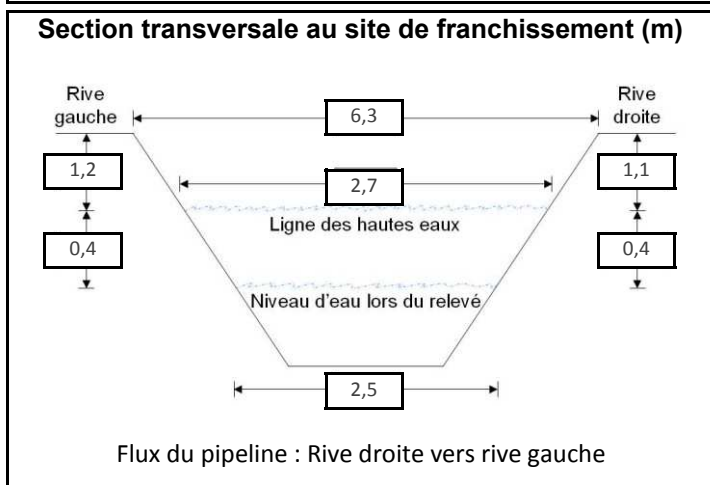
Site : ML074A - C.d. sans désignation

Localisation géographique	
Région(s) administrative(s) :	Lanaudière
MRC :	Les Moulins
Municipalité(s) :	Terrebonne
Lot(s) :	5 178 190, 3 244 452
Coordonnées géographiques :	UTM : 18N E595235,853; N5073294,533

Date(s) de relevé(s)	
Caractérisation de l'habitat :	12 mai 2014
Relevé ichtyologique :	12 mai 2014

Caractérisation de l'habitat	
Milieu environnant * :	Agricole
Couvert végétal * :	10 % - Herbacé
Classification du cours d'eau :	Petit, permanent (< 5 m)
Régime d'écoulement :	Laminaire
Patron d'écoulement :	Rectiligne
Vitesse du courant (m/s) :	0,1 à 0,5
Niveau d'eau :	Normal
Profondeur moyenne (m) :	0,2
Température de l'eau (°C) :	18,5
Lit du cours d'eau :	
Substrat* :	Argile, Sable
État du substrat :	Compacté
Talus :	
Substrat* :	Argile
Érosion :	Forte, Modérée

* exprimé par ordre de dominance



Potentiel de fraie	
Salmonidés :	Nul
Cyprinidés :	Nul
Espèces d'eau vive :	Nul
Espèces d'eau calme :	Nul

Sensibilité	
Habitat sensible à l'aval :	Non
Obstacle à la migration :	Non
Sensibilité :	Faible

Relevé ichtyologique	
Engin(s) de pêche :	Pêche électrique portative
Espèce(s) d'intérêt pour la conservation :	S.O.
Espèce(s) d'intérêt pour la pêche récréative :	S.O.
Autre(s) espèce(s) :	épioche à cinq épines, méné à grosse tête, mullet à cornes



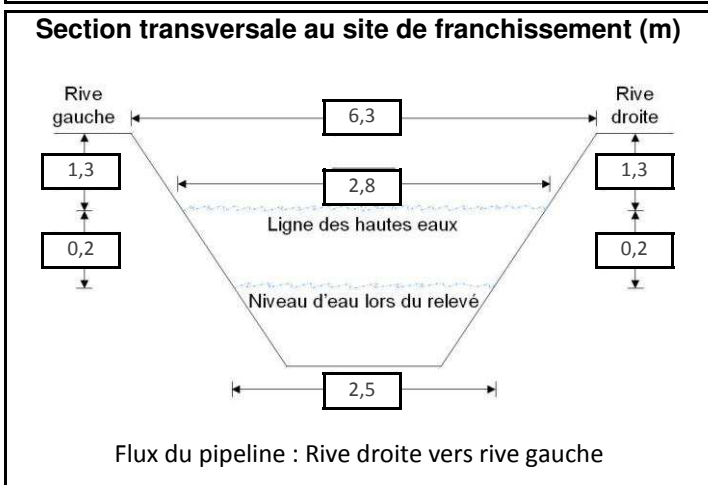
Site : ML074B - C.d. sans désignation

Localisation géographique	
Région(s) administrative(s) :	Lanaudière
MRC :	Les Moulins
Municipalité(s) :	Terrebonne
Lot(s) :	1 888 753
Coordonnées géographiques :	UTM : 18N E595785,932; N5073487,247

Date(s) de relevé(s)	
Caractérisation de l'habitat :	16 octobre 2013
Relevé ichtyologique :	16 octobre 2013

Caractérisation de l'habitat	
Milieu environnant * :	Agricole
Couvert végétal * :	0 %
Classification du cours d'eau :	Intermittent
Régime d'écoulement :	Laminaire
Patron d'écoulement :	Rectiligne
Vitesse du courant (m/s) :	0,1 à 0,5
Niveau d'eau :	Étiage
Profondeur moyenne (m) :	0,1
Température de l'eau (°C) :	13
Lit du cours d'eau :	
Substrat* :	Argile, Limon
État du substrat :	Colmaté
Talus :	
Substrat* :	Argile, Limon
Érosion :	Faible

* exprimé par ordre de dominance



Potentiel de fraie	
Salmonidés :	Nul
Cyprinidés :	Nul
Espèces d'eau vive :	Nul
Espèces d'eau calme :	Nul

Sensibilité	
Habitat sensible à l'aval :	Non
Obstacle à la migration :	Non
Sensibilité :	Faible

Relevé ichtyologique	
Engin(s) de pêche :	Pêche électrique portative
Espèce(s) d'intérêt pour la conservation :	S.O.
Espèce(s) d'intérêt pour la pêche récréative :	S.O.
Autre(s) espèce(s) :	épineche à cinq épines



Photo 1 : Vue vers l'aval au site de franchissement

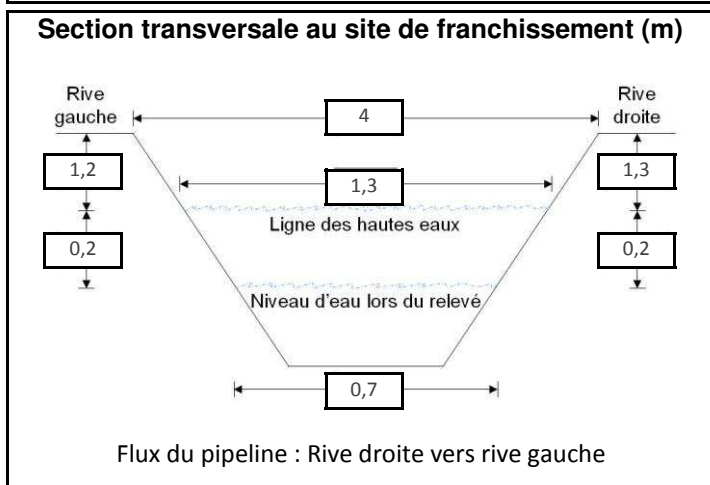
Site : ML074C - C.d. sans désignation

Localisation géographique	
Région(s) administrative(s) :	Lanaudière
MRC :	Les Moulins
Municipalité(s) :	Terrebonne
Lot(s) :	1 888 753, 1 888 749
Coordonnées géographiques :	UTM : 18N E595850,241; N5073510,021

Date(s) de relevé(s)	
Caractérisation de l'habitat :	16 octobre 2013
Relevé ichtyologique :	S.O.

Caractérisation de l'habitat	
Milieu environnant * :	Agricole
Couvert végétal * :	100 % - Herbacé, Arbustif
Classification du cours d'eau :	Intermittent
Régime d'écoulement :	Laminaire
Patron d'écoulement :	Rectiligne
Vitesse du courant (m/s) :	0,1 à 0,5
Niveau d'eau :	Étiage
Profondeur moyenne (m) :	0,02
Température de l'eau (°C) :	13
Lit du cours d'eau :	
Substrat* :	Argile, Limon
État du substrat :	Colmaté
Talus :	
Substrat* :	Argile, Limon
Érosion :	Faible

* exprimé par ordre de dominance



Potentiel de fraie	
Salmonidés :	Nul
Cyprinidés :	Nul
Espèces d'eau vive :	Nul
Espèces d'eau calme :	Nul

Sensibilité	
Habitat sensible à l'aval :	Non
Obstacle à la migration :	Non
Sensibilité :	Faible

Relevé ichtyologique	
Engin(s) de pêche :	Aucun relevé réalisé car niveau d'eau trop bas
Espèce(s) d'intérêt pour la conservation :	S.O.
Espèce(s) d'intérêt pour la pêche récréative :	S.O.
Autre(s) espèce(s) :	S.O.

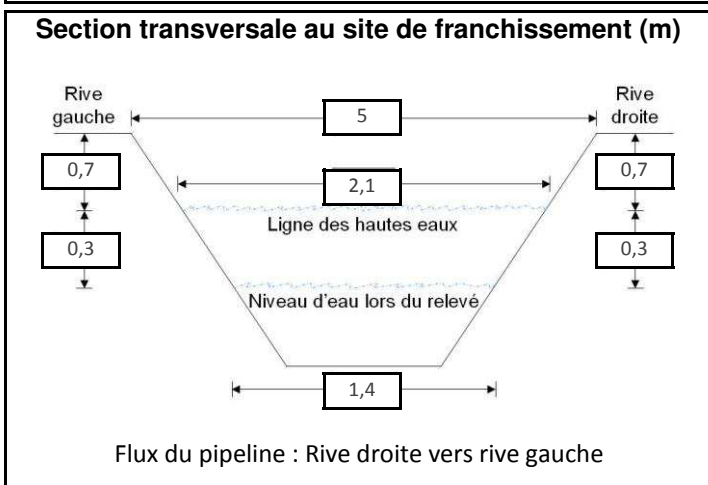


Site : ML075A - C.d. sans désignation

Localisation géographique	
Région(s) administrative(s) :	Lanaudière
MRC :	Les Moulins
Municipalité(s) :	Terrebonne
Lot(s) :	3 848 736, 4 768 858
Coordonnées géographiques :	UTM : 18N E596321,62; N5073548,544

Date(s) de relevé(s)	
Caractérisation de l'habitat :	17 octobre 2013
Relevé ichthyologique :	S.O.

Caractérisation de l'habitat	
Milieu environnant * :	Agricole
Couvert végétal * :	40 % - Herbacé
Classification du cours d'eau :	Intermittent
Régime d'écoulement :	Lentique
Patron d'écoulement :	Rectiligne
Vitesse du courant (m/s) :	< 0,1
Niveau d'eau :	Étiage
Profondeur moyenne (m) :	0,01
Température de l'eau (°C) :	13,7
Lit du cours d'eau :	
Substrat* :	Organique
État du substrat :	Colmaté
Talus :	
Substrat* :	Argile
Érosion :	Faible
* exprimé par ordre de dominance	



Potentiel de fraie	
Salmonidés :	Nul
Cyprinidés :	Nul
Espèces d'eau vive :	Nul
Espèces d'eau calme :	Nul

Sensibilité	
Habitat sensible à l'aval :	Non
Obstacle à la migration :	Non
Sensibilité :	Faible

Relevé ichthyologique	
Engin(s) de pêche :	Aucun relevé réalisé car niveau d'eau trop bas
Espèce(s) d'intérêt pour la conservation :	S.O.
Espèce(s) d'intérêt pour la pêche récréative :	S.O.
Autre(s) espèce(s) :	S.O.



Photo 1 : Vue vers l'aval au site de franchissement

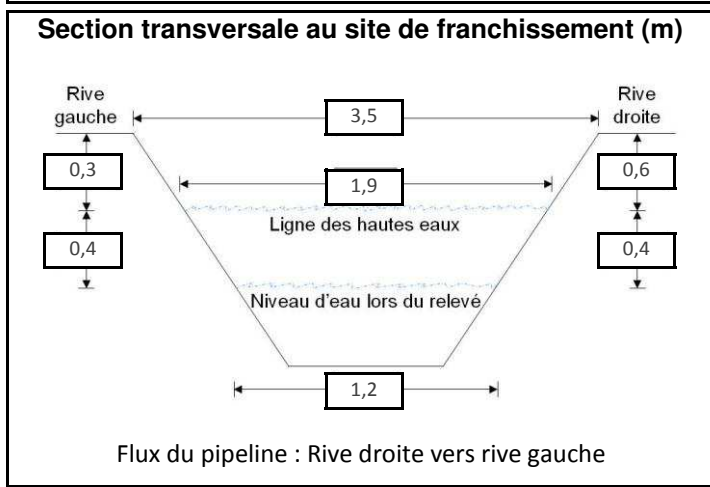
Site : ML076A - C.d. sans désignation

Localisation géographique	
Région(s) administrative(s) :	Lanaudière
MRC :	Les Moulins
Municipalité(s) :	Terrebonne
Lot(s) :	4 768 858, 5 036 965
Coordonnées géographiques :	UTM : 18N E596662,568; N5073513,393

Date(s) de relevé(s)	
Caractérisation de l'habitat :	17 octobre 2013
Relevé ichtyologique :	S.O.

Caractérisation de l'habitat	
Milieu environnant * :	Agricole
Couvert végétal * :	95 % - Arbustif, Herbacé
Classification du cours d'eau :	Intermittent
Régime d'écoulement :	Laminaire
Patron d'écoulement :	Rectiligne
Vitesse du courant (m/s) :	0,1 à 0,5
Niveau d'eau :	Étiage
Profondeur moyenne (m) :	0,02
Température de l'eau (°C) :	13,9
Lit du cours d'eau :	
Substrat* :	Argile
État du substrat :	Colmaté
Talus :	
Substrat* :	Argile
Érosion :	Faible

* exprimé par ordre de dominance



Potentiel de fraie	
Salmonidés :	Nul
Cyprinidés :	Nul
Espèces d'eau vive :	Nul
Espèces d'eau calme :	Nul

Sensibilité	
Habitat sensible à l'aval :	Non
Obstacle à la migration :	Non
Sensibilité :	Faible

Relevé ichtyologique	
Engin(s) de pêche :	Aucun relevé réalisé car niveau d'eau trop bas

Espèce(s) d'intérêt pour la conservation :	S.O.
--	------

Espèce(s) d'intérêt pour la pêche récréative :	S.O.
--	------

Autre(s) espèce(s) :	S.O.
----------------------	------



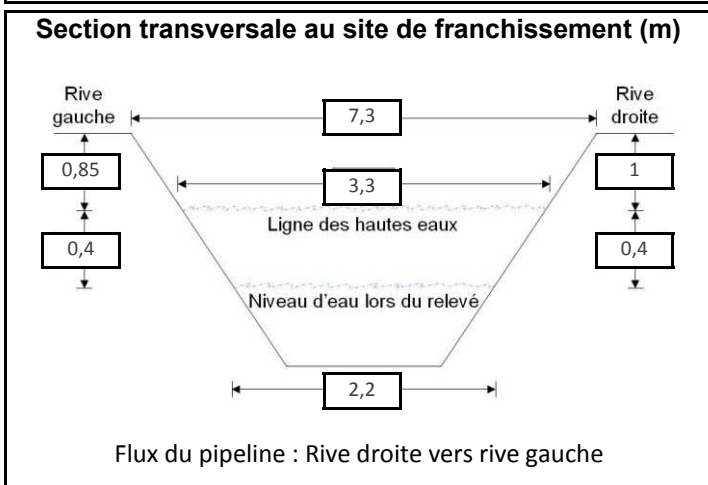
Photo 1 : Vue vers l'aval au site de franchissement

Site : ML076B - C.d. Therrien-Lamoureux # 7377

Localisation géographique	
Région(s) administrative(s) :	Lanaudière
MRC :	Les Moulins
Municipalité(s) :	Terrebonne
Lot(s) :	1 888 730
Coordonnées géographiques :	UTM : 18N E597300,666; N5073307,77

Date(s) de relevé(s)	
Caractérisation de l'habitat :	12 mai 2014
Relevé ichtyologique :	12 mai 2014

Caractérisation de l'habitat	
Milieu environnant * :	Naturel, Agricole
Couvert végétal * :	35 % - Feuillu, Arbustif
Classification du cours d'eau :	Petit, permanent (< 5 m)
Régime d'écoulement :	Laminaire
Patron d'écoulement :	Rectiligne
Vitesse du courant (m/s) :	0,1 à 0,5
Niveau d'eau :	Normal
Profondeur moyenne (m) :	0,3
Température de l'eau (°C) :	12,4
Lit du cours d'eau :	
Substrat* :	Argile, Sable
État du substrat :	Compacté
Talus :	
Substrat* :	Argile, Sable, Limon
Érosion :	Modérée, Faible
* exprimé par ordre de dominance	



Potentiel de fraie	
Salmonidés :	Nul
Cyprinidés :	Faible
Espèces d'eau vive :	Nul
Espèces d'eau calme :	Modéré

Sensibilité	
Habitat sensible à l'aval :	Non
Obstacle à la migration :	Non
Sensibilité :	Faible

Relevé ichtyologique	
Engin(s) de pêche :	Pêche électrique portative
Espèce(s) d'intérêt pour la conservation :	S.O.
Espèce(s) d'intérêt pour la pêche récréative :	S.O.
Autre(s) espèce(s) :	meunier noir, épinoche à cinq épines, raseux-de-terre noir, raseux-de-terre gris, crapet soleil, méné à grosse tête, mulot à cornes



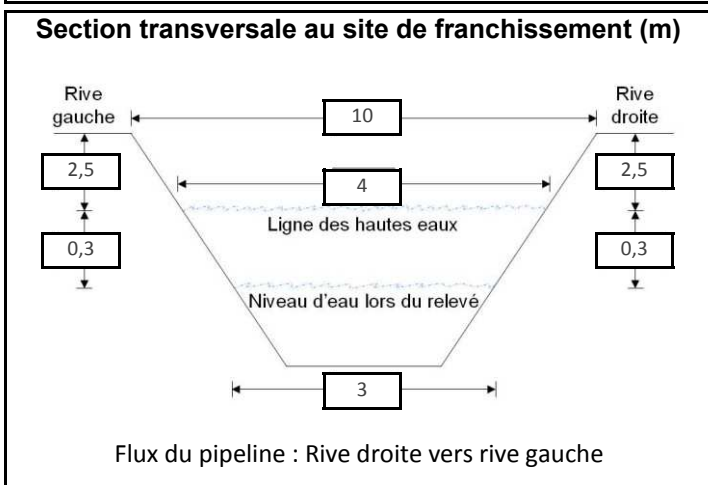
Site : ML077A - C.d. sans désignation

Localisation géographique	
Région(s) administrative(s) :	Lanaudière
MRC :	Les Moulins
Municipalité(s) :	Terrebonne
Lot(s) :	1 890 237
Coordonnées géographiques :	UTM : 18N E598447,781; N5072913,45

Date(s) de relevé(s)	
Caractérisation de l'habitat :	29 avril 2014
Relevé ichtyologique :	1 octobre 2013, 29 avril 2014

Caractérisation de l'habitat	
Milieu environnant * :	Naturel
Couvert végétal * :	30 % - Herbacé
Classification du cours d'eau :	Petit, permanent (< 5 m)
Régime d'écoulement :	Laminaire
Patron d'écoulement :	Rectiligne
Vitesse du courant (m/s) :	0,1 à 0,5
Niveau d'eau :	Élevé
Profondeur moyenne (m) :	0,35
Température de l'eau (°C) :	13,3
Lit du cours d'eau :	
Substrat* :	Sable, Argile, Organique
État du substrat :	Colmaté
Talus :	
Substrat* :	Sable, Argile
Érosion :	Faible

* exprimé par ordre de dominance



Potentiel de fraie	
Salmonidés :	Nul
Cyprinidés :	Faible
Espèces d'eau vive :	Nul
Espèces d'eau calme :	Faible

Sensibilité	
Habitat sensible à l'aval :	Non
Obstacle à la migration :	Non
Sensibilité :	Modérée

Relevé ichtyologique	
Engin(s) de pêche :	Pêche électrique portative, Puisse, Seine à bâton

Espèce(s) d'intérêt pour la conservation :	S.O.
--	------

Espèce(s) d'intérêt pour la pêche récréative :	S.O.
--	------

Autre(s) espèce(s) :	crapet de roche, épinoche à cinq épines, dard à ventre jaune, raseux-de-terre noir, raseux-de-terre gris, méné à museau arrondi, méné à grosse tête, naseux des rapides, mulot à cornes, ombre de vase
----------------------	--



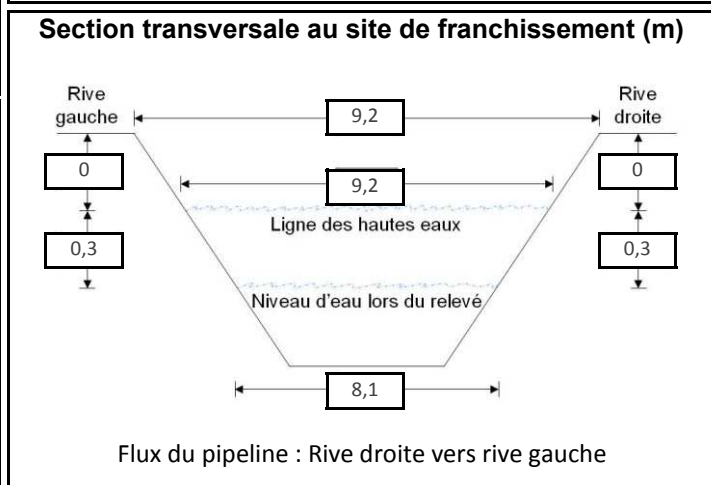
Photo 1 : Vue vers l'aval au site de franchissement

Site : ML077C - C.d. sans désignation

Localisation géographique	
Région(s) administrative(s) :	Lanaudière
MRC :	Les Moulins
Municipalité(s) :	Terrebonne
Lot(s) :	1 889 945
Coordonnées géographiques :	UTM : 18N E600175,592; N5072415,436

Date(s) de relevé(s)	
Caractérisation de l'habitat :	22 mai 2014
Relevé ichthyologique :	S.O.

Caractérisation de l'habitat	
Milieu environnant * :	Infrastructures, Naturel
Couvert végétal * :	25 % - Feuillu
Classification du cours d'eau :	Éphémère
Régime d'écoulement :	Lentique
Patron d'écoulement :	Rectiligne
Vitesse du courant (m/s) :	< 0,1
Niveau d'eau :	Élevé
Profondeur moyenne (m) :	0,2
Température de l'eau (°C) :	22,5
Lit du cours d'eau :	
Substrat* :	Sable, Organique
État du substrat :	Colmaté
Talus :	
Substrat* :	Sable, Organique
Érosion :	Faible
* exprimé par ordre de dominance	



Potentiel de fraie	
Salmonidés :	Nul
Cyprinidés :	Nul
Espèces d'eau vive :	Nul
Espèces d'eau calme :	Nul

Sensibilité	
Habitat sensible à l'aval :	Non
Obstacle à la migration :	Non
Sensibilité :	Faible

Relevé ichthyologique	
Engin(s) de pêche :	Aucun relevé réalisé

Espèce(s) d'intérêt pour la conservation :	S.O.
--	------

Espèce(s) d'intérêt pour la pêche récréative :	S.O.
--	------

Autre(s) espèce(s) :	S.O.
----------------------	------



Photo 1 : Vue vers l'aval au site de franchissement

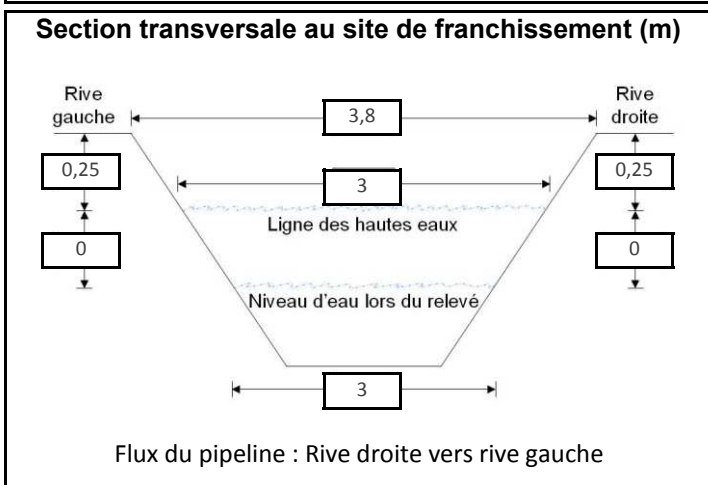
Site : ML078 - C.d. sans désignation

Localisation géographique	
Région(s) administrative(s) :	Lanaudière
MRC :	Les Moulins
Municipalité(s) :	Terrebonne
Lot(s) :	3 174 555
Coordonnées géographiques :	UTM : 18N E600983,467; N5072306,053

Date(s) de relevé(s)	
Caractérisation de l'habitat :	1 mai 2014
Relevé ichthyologique :	1 mai 2014

Caractérisation de l'habitat	
Milieu environnant * :	Naturel
Couvert végétal * :	60 % - Conifère, Feuillu, Herbacé, Arbustif
Classification du cours d'eau :	Éphémère
Régime d'écoulement :	Lentique
Patron d'écoulement :	Rectiligne
Vitesse du courant (m/s) :	< 0,1
Niveau d'eau :	Inondation
Profondeur moyenne (m) :	0,4
Température de l'eau (°C) :	5,3
Lit du cours d'eau :	
Substrat* :	Sable, Limon, Organique
État du substrat :	Déposition
Talus :	
Substrat* :	Organique, Sable
Érosion :	Faible

* exprimé par ordre de dominance



Potentiel de fraie	
Salmonidés :	Nul
Cyprinidés :	Nul
Espèces d'eau vive :	Nul
Espèces d'eau calme :	Nul

Sensibilité	
Habitat sensible à l'aval :	Non
Obstacle à la migration :	Oui
Sensibilité :	Faible

Relevé ichthyologique	
Engin(s) de pêche :	Seine à bâton
Espèce(s) d'intérêt pour la conservation :	S.O.
Espèce(s) d'intérêt pour la pêche récréative :	S.O.
Autre(s) espèce(s) :	Pas de capture

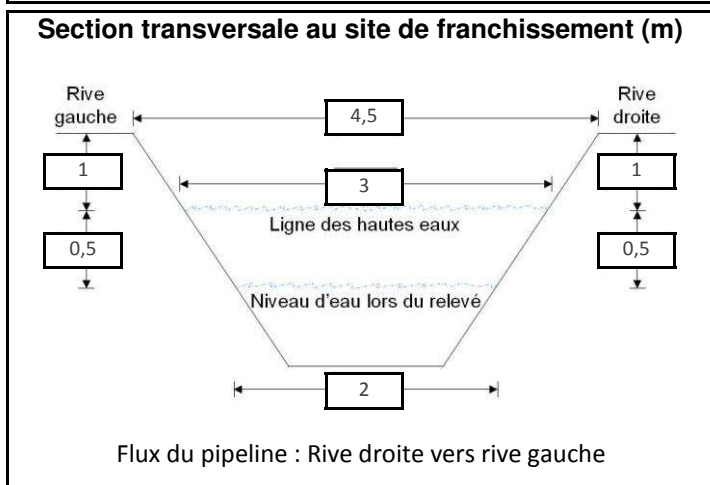


Site : ML081A - C.d. ruisseau Allard-Perreault # 12424

Localisation géographique	
Région(s) administrative(s) :	Lanaudière
MRC :	Les Moulins
Municipalité(s) :	Mascouche
Lot(s) :	689
Coordonnées géographiques :	UTM : 18N E605541,649; N5073466,183

Date(s) de relevé(s)	
Caractérisation de l'habitat :	15 juillet 2014
Relevé ichtyologique :	15 juillet 2014

Caractérisation de l'habitat	
Milieu environnant * :	Naturel, Infrastructures
Couvert végétal * :	90 % - Feuillu
Classification du cours d'eau :	Intermittent
Régime d'écoulement :	Lenticule
Patron d'écoulement :	Rectiligne
Vitesse du courant (m/s) :	< 0,1
Niveau d'eau :	Étiage
Profondeur moyenne (m) :	0,1
Température de l'eau (°C) :	16,2
Lit du cours d'eau :	
Substrat* :	Argile, Sable
État du substrat :	Compacté
Talus :	
Substrat* :	Sable, Argile
Érosion :	Modérée
* exprimé par ordre de dominance	



Potentiel de fraie	
Salmonidés :	Nul
Cyprinidés :	Faible
Espèces d'eau vive :	Nul
Espèces d'eau calme :	Faible

Sensibilité	
Habitat sensible à l'aval :	Non
Obstacle à la migration :	Non
Sensibilité :	Faible

Relevé ichtyologique	
Engin(s) de pêche :	Pêche électrique portative
Espèce(s) d'intérêt pour la conservation :	S.O.
Espèce(s) d'intérêt pour la pêche récréative :	S.O.
Autre(s) espèce(s) :	épineche à cinq épines, mulet à cornes



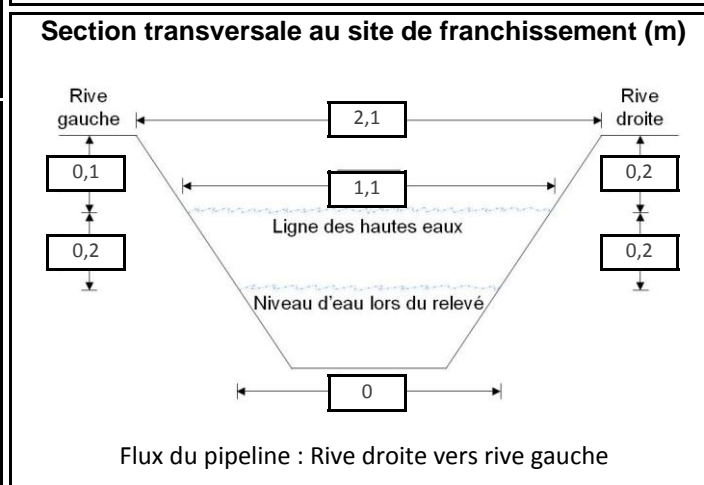
Site : ML083 - C.d. sans désignation

Localisation géographique	
Région(s) administrative(s) :	Lanaudière
MRC :	Les Moulins
Municipalité(s) :	Mascouche
Lot(s) :	566-P
Coordonnées géographiques :	UTM : 18N E609209,588; N5073848,365

Date(s) de relevé(s)	
Caractérisation de l'habitat :	6 août 2014
Relevé ichtyologique :	S.O.

Caractérisation de l'habitat	
Milieu environnant * :	Naturel
Couvert végétal * :	95 % - Feuillu, Conifère
Classification du cours d'eau :	Intermittent
Régime d'écoulement :	S.O.
Patron d'écoulement :	Sinueux
Vitesse du courant (m/s) :	S.O.
Niveau d'eau :	Étiage
Profondeur moyenne (m) :	S.O.
Température de l'eau (°C) :	S.O.
Lit du cours d'eau :	
Substrat* :	Organique
État du substrat :	S.O.
Talus :	
Substrat* :	Organique
Érosion :	Faible

* exprimé par ordre de dominance



Potentiel de fraie	
Salmonidés :	Nul
Cyprinidés :	Nul
Espèces d'eau vive :	Nul
Espèces d'eau calme :	Nul

Sensibilité	
Habitat sensible à l'aval :	Non
Obstacle à la migration :	Non
Sensibilité :	Faible

Relevé ichtyologique	
Engin(s) de pêche :	Aucun relevé réalisé car niveau d'eau trop bas
Espèce(s) d'intérêt pour la conservation :	S.O.
Espèce(s) d'intérêt pour la pêche récréative :	S.O.
Autre(s) espèce(s) :	S.O.



Site : ML083A - C.d. sans désignation

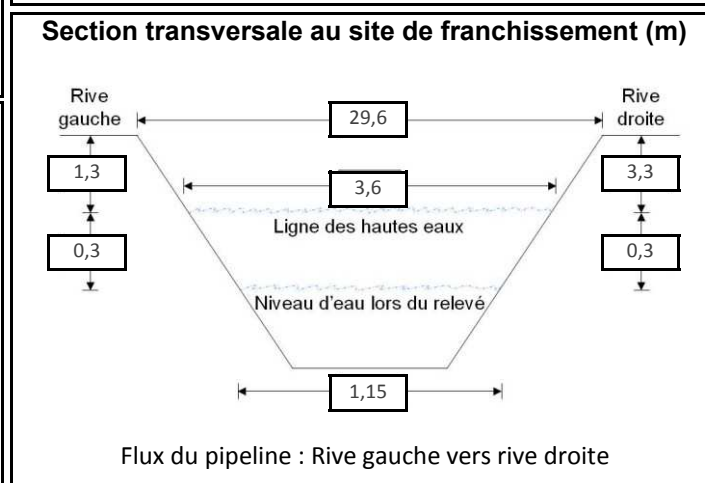
Localisation géographique	
Région(s) administrative(s) :	Lanaudière
MRC :	Les Moulins
Municipalité(s) :	Mascouche
Lot(s) :	559-P
Coordonnées géographiques :	UTM : 18N E609306,394; N5073638,464

Caractérisation de l'habitat	
Milieu environnant * :	Naturel
Couvert végétal * :	90 % - Feuillu
Classification du cours d'eau :	Petit, permanent (< 5 m)
Régime d'écoulement :	Laminaire
Patron d'écoulement :	Méandreux
Vitesse du courant (m/s) :	0,1 à 0,5
Niveau d'eau :	Normal
Profondeur moyenne (m) :	0,15
Température de l'eau (°C) :	10,7
Lit du cours d'eau :	
Substrat* :	Sable, Organique
État du substrat :	Déposition
Talus :	
Substrat* :	Sable, Organique, Limon
Érosion :	Faible

* exprimé par ordre de dominance

Relevé ichtyologique	
Engin(s) de pêche :	Pêche électrique portative
Espèce(s) d'intérêt pour la conservation :	S.O.
Espèce(s) d'intérêt pour la pêche récréative :	S.O.
Autre(s) espèce(s) :	Pas de capture

Date(s) de relevé(s)	
Caractérisation de l'habitat :	22 mai 2014
Relevé ichtyologique :	22 mai 2014



Potentiel de fraie	
Salmonidés :	Nul
Cyprinidés :	Faible
Espèces d'eau vive :	Nul
Espèces d'eau calme :	Nul

Sensibilité	
Habitat sensible à l'aval :	Non
Obstacle à la migration :	Non
Sensibilité :	Faible



Photo 1 : Vue vers l'aval au site de franchissement

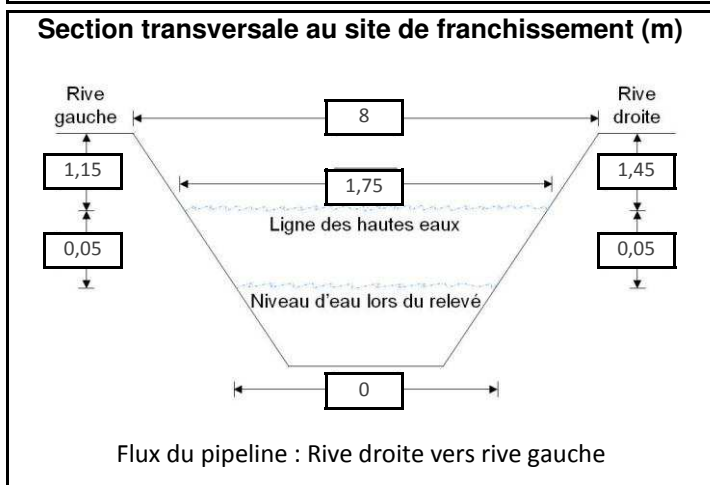
Site : ML083C - C.d. sans désignation

Localisation géographique	
Région(s) administrative(s) :	Lanaudière
MRC :	Les Moulins
Municipalité(s) :	Mascouche
Lot(s) :	554-P
Coordonnées géographiques :	UTM : 18N E609332,048; N5073588,678

Date(s) de relevé(s)	
Caractérisation de l'habitat :	9 septembre 2014
Relevé ichtyologique :	S.O.

Caractérisation de l'habitat	
Milieu environnant * :	Naturel
Couvert végétal * :	90 % - Feuillu
Classification du cours d'eau :	Éphémère
Régime d'écoulement :	S.O.
Patron d'écoulement :	Sinueux
Vitesse du courant (m/s) :	S.O.
Niveau d'eau :	Étiage
Profondeur moyenne (m) :	S.O.
Température de l'eau (°C) :	S.O.
Lit du cours d'eau :	
Substrat* :	Sable
État du substrat :	S.O.
Talus :	
Substrat* :	Organique
Érosion :	Faible

* exprimé par ordre de dominance



Potentiel de fraie	
Salmonidés :	Nul
Cyprinidés :	Nul
Espèces d'eau vive :	Nul
Espèces d'eau calme :	Nul

Sensibilité	
Habitat sensible à l'aval :	Non
Obstacle à la migration :	Non
Sensibilité :	Faible

Relevé ichtyologique	
Engin(s) de pêche :	Aucun relevé réalisé car niveau d'eau trop bas
Espèce(s) d'intérêt pour la conservation :	S.O.
Espèce(s) d'intérêt pour la pêche récréative :	S.O.
Autre(s) espèce(s) :	S.O.



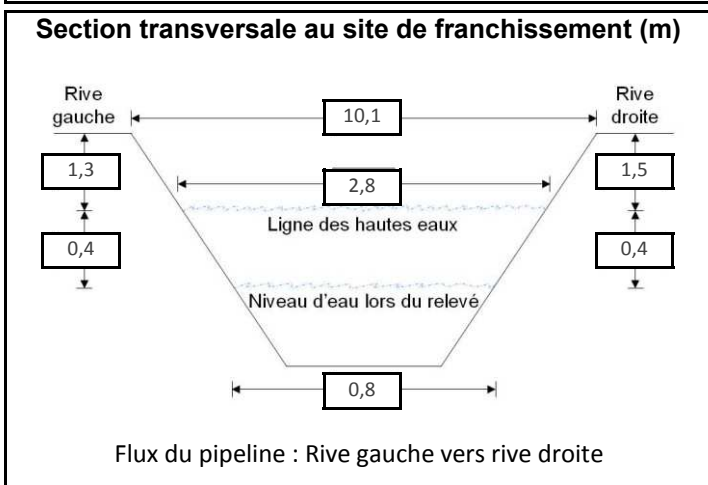
Site : ML083B - C.d. sans désignation

Localisation géographique	
Région(s) administrative(s) :	Lanaudière
MRC :	Les Moulins
Municipalité(s) :	Mascouche
Lot(s) :	547-P
Coordonnées géographiques :	UTM : 18N E609439,538; N5073356,078

Date(s) de relevé(s)	
Caractérisation de l'habitat :	22 mai 2014
Relevé ichtyologique :	22 mai 2014

Caractérisation de l'habitat	
Milieu environnant * :	Naturel
Couvert végétal * :	90 % - Feuillu
Classification du cours d'eau :	Intermittent
Régime d'écoulement :	Laminaire
Patron d'écoulement :	Sinueux
Vitesse du courant (m/s) :	0,1 à 0,5
Niveau d'eau :	Normal
Profondeur moyenne (m) :	0,1
Température de l'eau (°C) :	11,8
Lit du cours d'eau :	
Substrat* :	Organique, Limon, Sable
État du substrat :	Colmaté
Talus :	
Substrat* :	Organique, Limon, Sable
Érosion :	Faible

* exprimé par ordre de dominance



Potentiel de fraie	
Salmonidés :	Nul
Cyprinidés :	Nul
Espèces d'eau vive :	Nul
Espèces d'eau calme :	Nul

Sensibilité	
Habitat sensible à l'aval :	Non
Obstacle à la migration :	Non
Sensibilité :	Faible

Relevé ichtyologique	
Engin(s) de pêche :	Pêche électrique portative
Espèce(s) d'intérêt pour la conservation :	S.O.
Espèce(s) d'intérêt pour la pêche récréative :	S.O.
Autre(s) espèce(s) :	Pas de capture



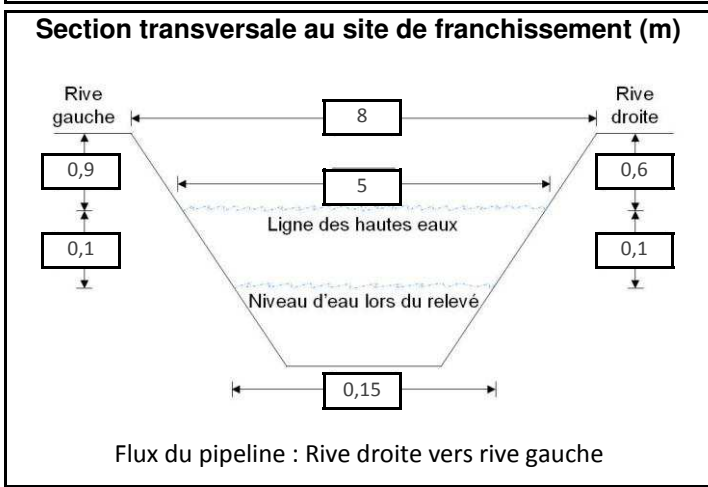
Site : ML084C - C.d. sans désignation

Localisation géographique	
Région(s) administrative(s) :	Lanaudière
MRC :	Les Moulins
Municipalité(s) :	Mascouche
Lot(s) :	222-P, 221-P
Coordonnées géographiques :	UTM : 18N E609877,062; N5072400,701

Date(s) de relevé(s)	
Caractérisation de l'habitat :	9 septembre 2014
Relevé ichtyologique :	S.O.

Caractérisation de l'habitat	
Milieu environnant * :	Naturel, Infrastructures
Couvert végétal * :	90 % - Feuillu
Classification du cours d'eau :	Intermittent
Régime d'écoulement :	Laminaire
Patron d'écoulement :	Rectiligne
Vitesse du courant (m/s) :	< 0,1
Niveau d'eau :	Étiage
Profondeur moyenne (m) :	0,01
Température de l'eau (°C) :	15,6
Lit du cours d'eau :	
Substrat* :	Sable, Organique, Argile
État du substrat :	Colmaté
Talus :	
Substrat* :	Argile
Érosion :	Faible

* exprimé par ordre de dominance



Potentiel de fraie	
Salmonidés :	Nul
Cyprinidés :	Nul
Espèces d'eau vive :	Nul
Espèces d'eau calme :	Nul

Sensibilité	
Habitat sensible à l'aval :	Non
Obstacle à la migration :	Non
Sensibilité :	Faible

Relevé ichtyologique	
Engin(s) de pêche :	Aucun relevé réalisé car niveau d'eau trop bas
Espèce(s) d'intérêt pour la conservation :	S.O.
Espèce(s) d'intérêt pour la pêche récréative :	S.O.
Autre(s) espèce(s) :	S.O.



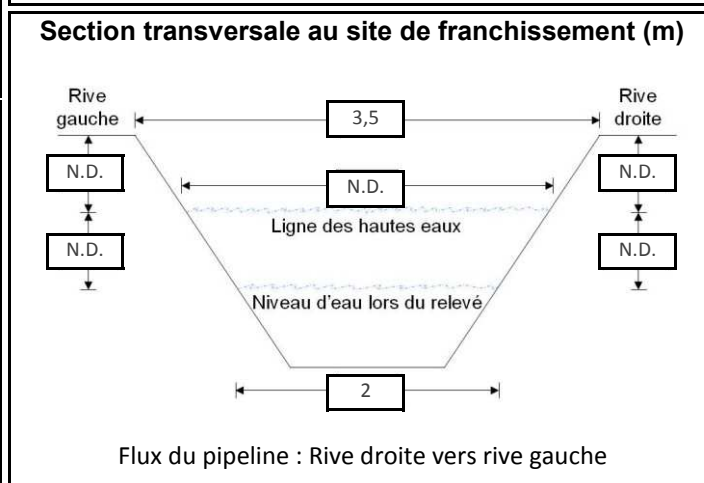
Site : LM000A3 - Br. No 16 du c.d. Cabane Ronde # 3132

Localisation géographique	
Région(s) administrative(s) :	Lanaudière
MRC :	Les Moulins
Municipalité(s) :	Mascouche
Lot(s) :	28-P
Coordonnées géographiques :	UTM : 18N E613736,321; N5069860,189

Date(s) de relevé(s)	
Caractérisation de l'habitat :	11 septembre 2014
Relevé ichtyologique :	S.O.

Caractérisation de l'habitat	
Milieu environnant * :	Agricole
Couvert végétal * :	10 % - Herbacé
Classification du cours d'eau :	Petit, permanent (< 5 m)
Régime d'écoulement :	Lenticule
Patron d'écoulement :	Rectiligne
Vitesse du courant (m/s) :	< 0,1
Niveau d'eau :	Étiage
Profondeur moyenne (m) :	0,01
Température de l'eau (°C) :	S.O.
Lit du cours d'eau :	
Substrat* :	Organique, Limon
État du substrat :	Colmaté
Talus :	
Substrat* :	Organique, Limon
Érosion :	Faible

* exprimé par ordre de dominance



Potentiel de fraie	
Salmonidés :	Nul
Cyprinidés :	Faible
Espèces d'eau vive :	Nul
Espèces d'eau calme :	Faible

Sensibilité	
Habitat sensible à l'aval :	Non
Obstacle à la migration :	Non
Sensibilité :	Faible

Relevé ichtyologique	
Engin(s) de pêche :	Aucun relevé réalisé car niveau d'eau trop bas
Espèce(s) d'intérêt pour la conservation :	S.O.
Espèce(s) d'intérêt pour la pêche récréative :	S.O.
Autre(s) espèce(s) :	S.O.



Photo 1 : Vue vers l'aval au site de franchissement

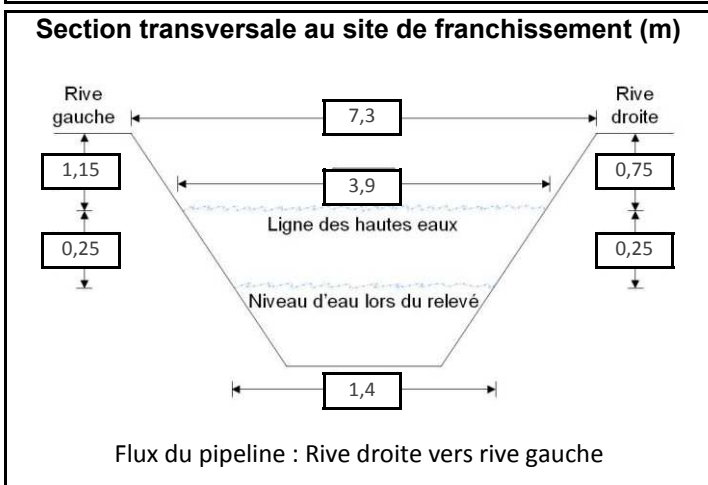
Site : LM000AC - C.d. sans désignation

Localisation géographique	
Région(s) administrative(s) :	Lanaudière
MRC :	Les Moulins
Municipalité(s) :	Mascouche
Lot(s) :	36-P
Coordonnées géographiques :	UTM : 18N E613202,435; N5069337,538

Date(s) de relevé(s)	
Caractérisation de l'habitat :	4 août 2014
Relevé ichtyologique :	4 août 2014

Caractérisation de l'habitat	
Milieu environnant * :	Agricole, Infrastructures
Couvert végétal * :	70 % - Herbacé
Classification du cours d'eau :	Intermittent
Régime d'écoulement :	Lentique
Patron d'écoulement :	Rectiligne
Vitesse du courant (m/s) :	< 0,1
Niveau d'eau :	Étiage
Profondeur moyenne (m) :	0,07
Température de l'eau (°C) :	20
Lit du cours d'eau :	
Substrat* :	Sable, Argile, Limon
État du substrat :	Colmaté
Talus :	
Substrat* :	Sable
Érosion :	Faible

* exprimé par ordre de dominance



Potentiel de fraie	
Salmonidés :	Nul
Cyprinidés :	Faible
Espèces d'eau vive :	Nul
Espèces d'eau calme :	Nul

Sensibilité	
Habitat sensible à l'aval :	Non
Obstacle à la migration :	Non
Sensibilité :	Faible

Relevé ichtyologique	
Engin(s) de pêche :	Pêche électrique portative
Espèce(s) d'intérêt pour la conservation :	S.O.
Espèce(s) d'intérêt pour la pêche récréative :	S.O.
Autre(s) espèce(s) :	épineche à cinq épines, ombre de vase



Photo 1 : Vue vers l'aval au site de franchissement

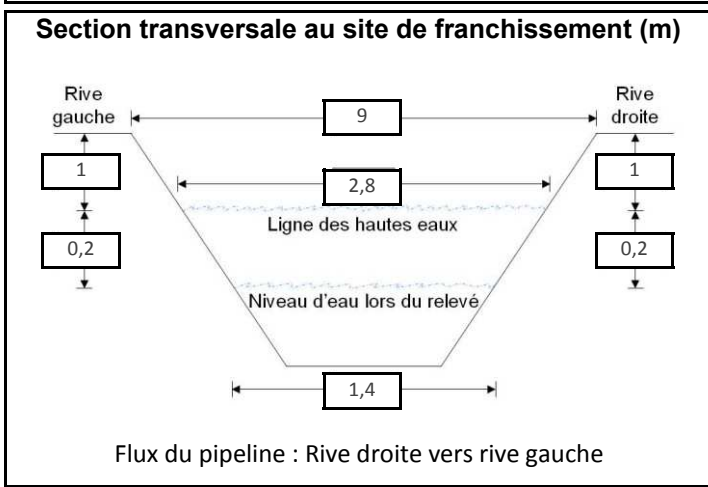
Site : LM000AD - C.d. sans désignation

Localisation géographique	
Région(s) administrative(s) :	Lanaudière
MRC :	Les Moulins
Municipalité(s) :	Mascouche
Lot(s) :	39-P
Coordonnées géographiques :	UTM : 18N E613029,956; N5069168,693

Date(s) de relevé(s)	
Caractérisation de l'habitat :	4 août 2014
Relevé ichtyologique :	4 août 2014

Caractérisation de l'habitat	
Milieu environnant * :	Agricole, Infrastructures
Couvert végétal * :	90 % - Herbacé
Classification du cours d'eau :	Intermittent
Régime d'écoulement :	Lentique
Patron d'écoulement :	Rectiligne
Vitesse du courant (m/s) :	< 0,1
Niveau d'eau :	Étiage
Profondeur moyenne (m) :	0,03
Température de l'eau (°C) :	17,3
Lit du cours d'eau :	
Substrat* :	Sable, Limon
État du substrat :	Colmaté
Talus :	
Substrat* :	Sable
Érosion :	Faible

* exprimé par ordre de dominance



Potentiel de fraie	
Salmonidés :	Nul
Cyprinidés :	Faible
Espèces d'eau vive :	Nul
Espèces d'eau calme :	Nul

Sensibilité	
Habitat sensible à l'aval :	Non
Obstacle à la migration :	Non
Sensibilité :	Faible

Relevé ichtyologique	
Engin(s) de pêche :	Pêche électrique portative
Espèce(s) d'intérêt pour la conservation :	S.O.
Espèce(s) d'intérêt pour la pêche récréative :	S.O.
Autre(s) espèce(s) :	épineche à cinq épines, ombre de vase



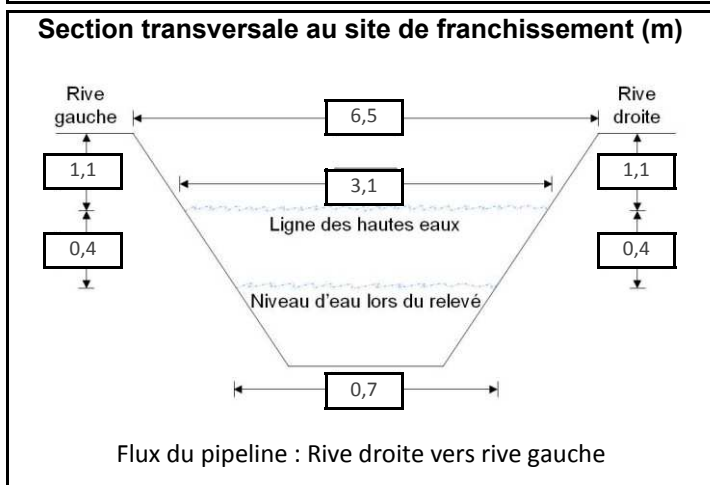
Site : LM000AE - Br. No 18 du c.d. Cabane Ronde # 3132

Localisation géographique	
Région(s) administrative(s) :	Lanaudière
MRC :	Les Moulins
Municipalité(s) :	Mascouche
Lot(s) :	54
Coordonnées géographiques :	UTM : 18N E612795,567; N5068938,936

Date(s) de relevé(s)	
Caractérisation de l'habitat :	4 août 2014
Relevé ichtyologique :	4 août 2014

Caractérisation de l'habitat	
Milieu environnant * :	Agricole, Infrastructures
Couvert végétal * :	60 % - Herbacé, Arbustif
Classification du cours d'eau :	Petit, permanent (< 5 m)
Régime d'écoulement :	Laminaire
Patron d'écoulement :	Rectiligne
Vitesse du courant (m/s) :	0,1 à 0,5
Niveau d'eau :	Étiage
Profondeur moyenne (m) :	0,02
Température de l'eau (°C) :	31
Lit du cours d'eau :	
Substrat* :	Limon, Argile, Sable
État du substrat :	Colmaté
Talus :	
Substrat* :	Limon, Sable
Érosion :	Faible

* exprimé par ordre de dominance



Potentiel de fraie	
Salmonidés :	Nul
Cyprinidés :	Faible
Espèces d'eau vive :	Nul
Espèces d'eau calme :	Nul

Relevé ichtyologique	
Engin(s) de pêche :	Pêche électrique portative
Espèce(s) d'intérêt pour la conservation :	S.O.
Espèce(s) d'intérêt pour la pêche récréative :	S.O.
Autre(s) espèce(s) :	épinoche à cinq épines, ombre de vase

Sensibilité	
Habitat sensible à l'aval :	Non
Obstacle à la migration :	Non
Sensibilité :	Faible



Photo 1 : Vue vers l'aval au site de franchissement

Site : LM000AG - C.d. sans désignation

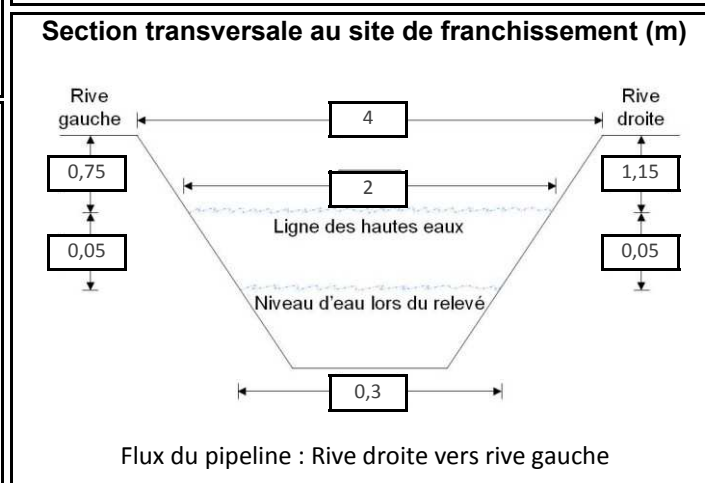
Localisation géographique	
Région(s) administrative(s) :	Lanaudière
MRC :	Les Moulins
Municipalité(s) :	Mascouche
Lot(s) :	152-P, 87
Coordonnées géographiques :	UTM : 18N E612433,095; N5068266,766

Caractérisation de l'habitat	
Milieu environnant * :	Naturel, Infrastructures
Couvert végétal * :	80 % - Feuillu, Arbustif
Classification du cours d'eau :	Intermittent
Régime d'écoulement :	Lenticule
Patron d'écoulement :	Rectiligne
Vitesse du courant (m/s) :	0,1 à 0,5
Niveau d'eau :	Étiage
Profondeur moyenne (m) :	0,01
Température de l'eau (°C) :	15,4
Lit du cours d'eau :	
Substrat* :	Sable
État du substrat :	Propre
Talus :	
Substrat* :	Sable, Organique
Érosion :	Faible

* exprimé par ordre de dominance

Relevé ichthyologique	
Engin(s) de pêche :	Aucun relevé réalisé car niveau d'eau trop bas
Espèce(s) d'intérêt pour la conservation :	S.O.
Espèce(s) d'intérêt pour la pêche récréative :	S.O.
Autre(s) espèce(s) :	S.O.

Date(s) de relevé(s)	
Caractérisation de l'habitat :	11 septembre 2014
Relevé ichthyologique :	S.O.



Potentiel de fraie	
Salmonidés :	Nul
Cyprinidés :	Nul
Espèces d'eau vive :	Nul
Espèces d'eau calme :	Nul

Sensibilité	
Habitat sensible à l'aval :	Non
Obstacle à la migration :	Non
Sensibilité :	Faible



Photo 1 : Vue vers l'aval au site de franchissement

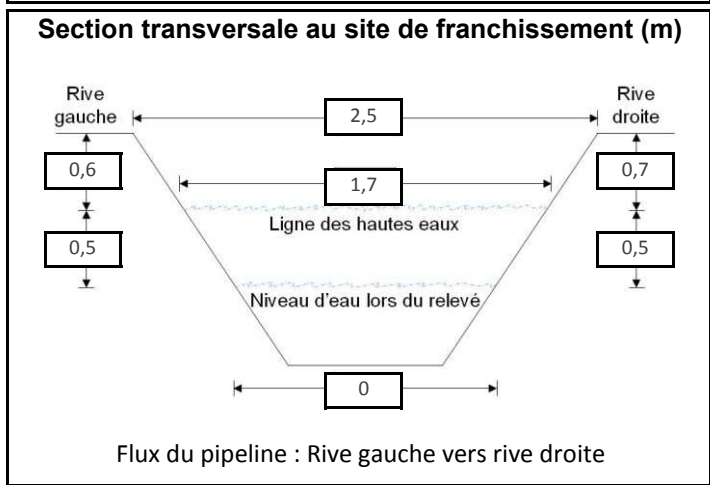
Site : LM000B - C.d. sans désignation

Localisation géographique	
Région(s) administrative(s) :	Lanaudière
MRC :	Les Moulins
Municipalité(s) :	Mascouche
Lot(s) :	151-P
Coordonnées géographiques :	UTM : 18N E612394,478; N5067890,647

Date(s) de relevé(s)	
Caractérisation de l'habitat :	7 août 2014
Relevé ichtyologique :	S.O.

Caractérisation de l'habitat	
Milieu environnant * :	Naturel, Infrastructures
Couvert végétal * :	85 % - Feuillu, Herbacé, Arbustif
Classification du cours d'eau :	Intermittent
Régime d'écoulement :	S.O.
Patron d'écoulement :	Rectiligne
Vitesse du courant (m/s) :	S.O.
Niveau d'eau :	Étiage
Profondeur moyenne (m) :	S.O.
Température de l'eau (°C) :	S.O.
Lit du cours d'eau :	
Substrat* :	Organique, Sable
État du substrat :	S.O.
Talus :	
Substrat* :	Sable, Organique
Érosion :	Modérée

* exprimé par ordre de dominance



Potentiel de fraie	
Salmonidés :	Nul
Cyprinidés :	Nul
Espèces d'eau vive :	Nul
Espèces d'eau calme :	Nul

Sensibilité	
Habitat sensible à l'aval :	Non
Obstacle à la migration :	Non
Sensibilité :	Faible

Relevé ichtyologique	
Engin(s) de pêche :	Aucun relevé réalisé car niveau d'eau trop bas
Espèce(s) d'intérêt pour la conservation :	S.O.
Espèce(s) d'intérêt pour la pêche récréative :	S.O.
Autre(s) espèce(s) :	S.O.



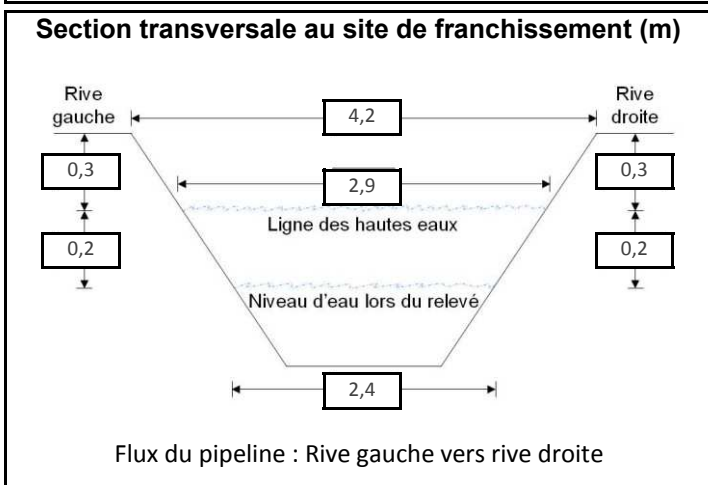
Site : LM000C - C.d. sans désignation

Localisation géographique	
Région(s) administrative(s) :	Lanaudière
MRC :	Les Moulins
Municipalité(s) :	Mascouche
Lot(s) :	145-P
Coordonnées géographiques :	UTM : 18N E612370,648; N5067310,634

Date(s) de relevé(s)	
Caractérisation de l'habitat :	5 août 2014
Relevé ichtyologique :	5 août 2014

Caractérisation de l'habitat	
Milieu environnant * :	Naturel
Couvert végétal * :	30 % - Herbacé
Classification du cours d'eau :	Petit, permanent (< 5 m)
Régime d'écoulement :	Lentique
Patron d'écoulement :	Sinueux
Vitesse du courant (m/s) :	< 0,1
Niveau d'eau :	Normal
Profondeur moyenne (m) :	0,08
Température de l'eau (°C) :	24,7
Lit du cours d'eau :	
Substrat* :	Argile, Sable
État du substrat :	Colmaté
Talus :	
Substrat* :	Sable, Argile
Érosion :	Faible

* exprimé par ordre de dominance



Potentiel de fraie	
Salmonidés :	Nul
Cyprinidés :	Faible
Espèces d'eau vive :	Nul
Espèces d'eau calme :	Nul

Sensibilité	
Habitat sensible à l'aval :	Oui
Obstacle à la migration :	Non
Sensibilité :	Faible

Relevé ichtyologique	
Engin(s) de pêche :	Pêche électrique portative
Espèce(s) d'intérêt pour la conservation :	S.O.
Espèce(s) d'intérêt pour la pêche récréative :	S.O.
Autre(s) espèce(s) :	épiouche à cinq épines, méné à grosse tête, ombre de vase



Site : LM000D - C.d. sans désignation

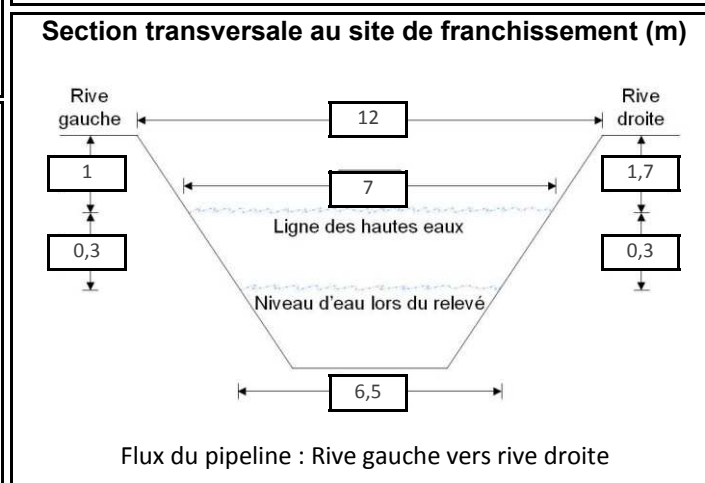
Localisation géographique	
Région(s) administrative(s) :	Lanaudière
MRC :	Les Moulins
Municipalité(s) :	Mascouche
Lot(s) :	139-P
Coordonnées géographiques :	UTM : 18N E612347,348; N5067041,261

Caractérisation de l'habitat	
Milieu environnant * :	Naturel
Couvert végétal * :	15 % - Herbacé, Arbustif
Classification du cours d'eau :	Petit, permanent (< 5 m)
Régime d'écoulement :	Lentique
Patron d'écoulement :	Sinueux
Vitesse du courant (m/s) :	< 0,1
Niveau d'eau :	Normal
Profondeur moyenne (m) :	1,2
Température de l'eau (°C) :	28,3
Lit du cours d'eau :	
Substrat* :	Sable, Argile
État du substrat :	Colmaté
Talus :	
Substrat* :	Sable
Érosion :	Faible, Modérée

* exprimé par ordre de dominance

Relevé ichtyologique	
Engin(s) de pêche :	Pêche électrique portative
Espèce(s) d'intérêt pour la conservation :	S.O.
Espèce(s) d'intérêt pour la pêche récréative :	S.O.
Autre(s) espèce(s) :	épinoche à cinq épines, cyprin sp., crapet soleil, méné ventre rouge, méné à grosse tête, mulot à cornes, ombre de vase

Date(s) de relevé(s)	
Caractérisation de l'habitat :	6 août 2014
Relevé ichtyologique :	6 août 2014



Potentiel de fraie	
Salmonidés :	Nul
Cyprinidés :	Modéré
Espèces d'eau vive :	Nul
Espèces d'eau calme :	Nul

Sensibilité	
Habitat sensible à l'aval :	Oui
Obstacle à la migration :	Non
Sensibilité :	Faible



Photo 1 : Vue vers l'aval au site de franchissement

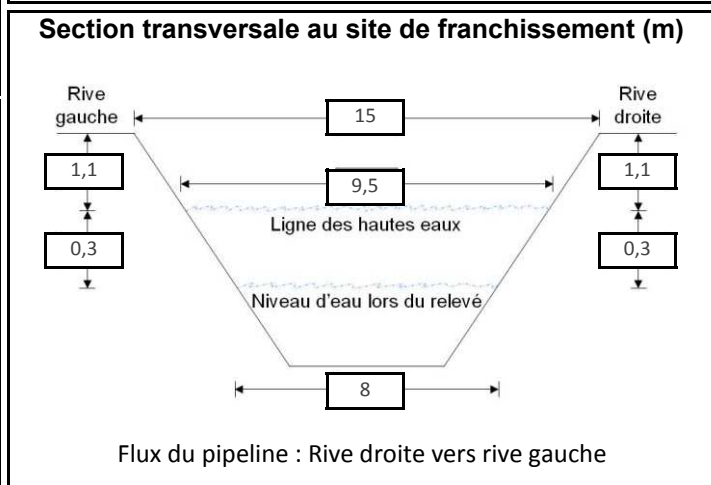
Site : LM001 - C.d. sans désignation

Localisation géographique	
Région(s) administrative(s) :	Lanaudière
MRC :	Les Moulins
Municipalité(s) :	Mascouche
Lot(s) :	139-P
Coordonnées géographiques :	UTM : 18N E612344,464; N5066981,195

Date(s) de relevé(s)	
Caractérisation de l'habitat :	5 août 2014
Relevé ichtyologique :	5 août 2014

Caractérisation de l'habitat	
Milieu environnant * :	Naturel
Couvert végétal * :	5 % - Feuillu, Arbustif
Classification du cours d'eau :	Étang de castor
Régime d'écoulement :	Lentique
Patron d'écoulement :	Sinueux
Vitesse du courant (m/s) :	< 0,1
Niveau d'eau :	Normal
Profondeur moyenne (m) :	1
Température de l'eau (°C) :	24,6
Lit du cours d'eau :	
Substrat* :	Sable, Limon, Organique
État du substrat :	Colmaté
Talus :	
Substrat* :	Sable, Organique
Érosion :	Faible

* exprimé par ordre de dominance



Potentiel de fraie	
Salmonidés :	Nul
Cyprinidés :	Modéré
Espèces d'eau vive :	Nul
Espèces d'eau calme :	Faible

Sensibilité	
Habitat sensible à l'aval :	Oui
Obstacle à la migration :	Oui
Sensibilité :	Faible

Relevé ichtyologique	
Engin(s) de pêche :	Pêche électrique portative
Espèce(s) d'intérêt pour la conservation :	S.O.
Espèce(s) d'intérêt pour la pêche récréative :	S.O.
Autre(s) espèce(s) :	barbotte brune, épinoche à cinq épines, cyprin sp., crapet soleil, méné émeraude, méné jaune, méné ventre rouge, méné à grosse tête, ombre de vase



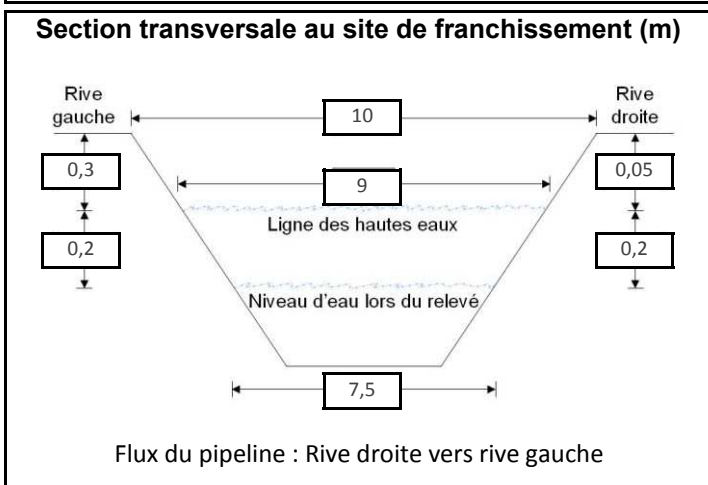
Site : LM002 - Embr. De Mascouche # 10536

Localisation géographique	
Région(s) administrative(s) :	Lanaudière
MRC :	Les Moulins
Municipalité(s) :	Terrebonne
Lot(s) :	1 947 909
Coordonnées géographiques :	UTM : 18N E612336,054; N5066804,89

Date(s) de relevé(s)	
Caractérisation de l'habitat :	5 août 2014
Relevé ichthyologique :	5 août 2014

Caractérisation de l'habitat	
Milieu environnant * :	Agricole, Naturel
Couvert végétal * :	60 % - Feuillu, Arbustif
Classification du cours d'eau :	Moyen, permanent (5 - 20 m)
Régime d'écoulement :	Lenticule
Patron d'écoulement :	Rectiligne
Vitesse du courant (m/s) :	< 0,1
Niveau d'eau :	Normal
Profondeur moyenne (m) :	1,2
Température de l'eau (°C) :	21,9
Lit du cours d'eau :	
Substrat* :	Sable, Limon, Argile
État du substrat :	Colmaté
Talus :	
Substrat* :	Sable, Limon, Argile
Érosion :	Faible

* exprimé par ordre de dominance



Potentiel de fraie	
Salmonidés :	Nul
Cyprinidés :	Faible
Espèces d'eau vive :	Nul
Espèces d'eau calme :	Nul

Sensibilité	
Habitat sensible à l'aval :	Non
Obstacle à la migration :	Non
Sensibilité :	Faible

Relevé ichthyologique	
Engin(s) de pêche :	Pêche électrique portative
Espèce(s) d'intérêt pour la conservation :	S.O.
Espèce(s) d'intérêt pour la pêche récréative :	S.O.
Autre(s) espèce(s) :	épinoche à cinq épines, cyprin sp., crapet soleil, méné jaune, méné ventre rouge, méné à grosse tête, ombre de vase



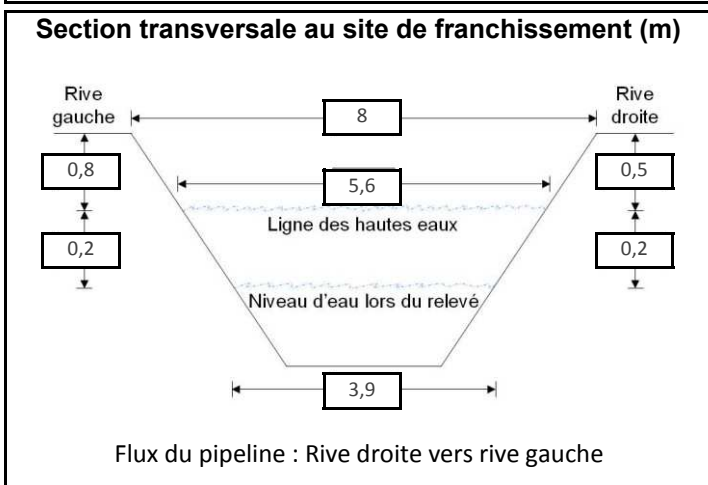
Site : LM002A - Embr. De Mascouche # 10536

Localisation géographique	
Région(s) administrative(s) :	Lanaudière
MRC :	Les Moulins
Municipalité(s) :	Mascouche
Lot(s) :	136
Coordonnées géographiques :	UTM : 18N E612330,617; N5066692,321

Date(s) de relevé(s)	
Caractérisation de l'habitat :	6 août 2014
Relevé ichtyologique :	6 août 2014

Caractérisation de l'habitat	
Milieu environnant * :	Naturel, Agricole
Couvert végétal * :	30 % - Feuillu, Herbacé, Arbustif
Classification du cours d'eau :	Moyen, permanent (5 - 20 m)
Régime d'écoulement :	Lentique
Patron d'écoulement :	Sinueux
Vitesse du courant (m/s) :	< 0,1
Niveau d'eau :	Normal
Profondeur moyenne (m) :	0,5
Température de l'eau (°C) :	19
Lit du cours d'eau :	
Substrat* :	Sable, Organique, Argile
État du substrat :	Colmaté
Talus :	
Substrat* :	Sable, Organique
Érosion :	Faible

* exprimé par ordre de dominance



Potentiel de fraie	
Salmonidés :	Nul
Cyprinidés :	Faible
Espèces d'eau vive :	Nul
Espèces d'eau calme :	Nul

Sensibilité	
Habitat sensible à l'aval :	Non
Obstacle à la migration :	Oui
Sensibilité :	Faible

Relevé ichtyologique	
Engin(s) de pêche :	Pêche électrique portative
Espèce(s) d'intérêt pour la conservation :	S.O.
Espèce(s) d'intérêt pour la pêche récréative :	S.O.
Autre(s) espèce(s) :	épinoche à cinq épines, cyprin sp., crapet soleil, méné émeraude, méné ventre rouge, ombre de vase



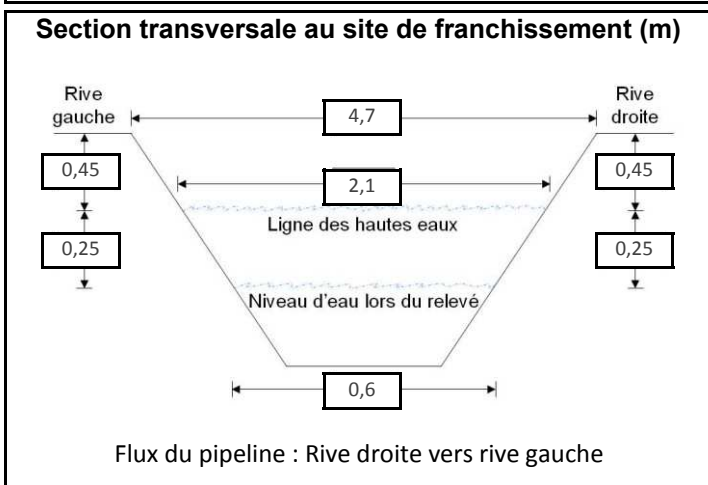
Site : LM002B - C.d. sans désignation

Localisation géographique	
Région(s) administrative(s) :	Lanaudière
MRC :	Les Moulins
Municipalité(s) :	Mascouche
Lot(s) :	136
Coordonnées géographiques :	UTM : 18N E612332,793; N5066597,672

Date(s) de relevé(s)	
Caractérisation de l'habitat :	6 août 2014
Relevé ichtyologique :	6 août 2014

Caractérisation de l'habitat	
Milieu environnant * :	Naturel
Couvert végétal * :	85 % - Feuillu, Herbacé
Classification du cours d'eau :	Intermittent
Régime d'écoulement :	Lentique
Patron d'écoulement :	Sinueux
Vitesse du courant (m/s) :	< 0,1
Niveau d'eau :	Étiage
Profondeur moyenne (m) :	0,01
Température de l'eau (°C) :	15,9
Lit du cours d'eau :	
Substrat* :	Sable, Argile
État du substrat :	Colmaté
Talus :	
Substrat* :	Organique, Sable
Érosion :	Faible

* exprimé par ordre de dominance



Potentiel de fraie	
Salmonidés :	Nul
Cyprinidés :	Faible
Espèces d'eau vive :	Nul
Espèces d'eau calme :	Nul

Sensibilité	
Habitat sensible à l'aval :	Non
Obstacle à la migration :	Non
Sensibilité :	Faible

Relevé ichtyologique	
Engin(s) de pêche :	Pêche électrique portative
Espèce(s) d'intérêt pour la conservation :	S.O.
Espèce(s) d'intérêt pour la pêche récréative :	S.O.
Autre(s) espèce(s) :	épineche à cinq épines, ombre de vase



Site : LM003 - Ruisseau Saint-Charles # 10536

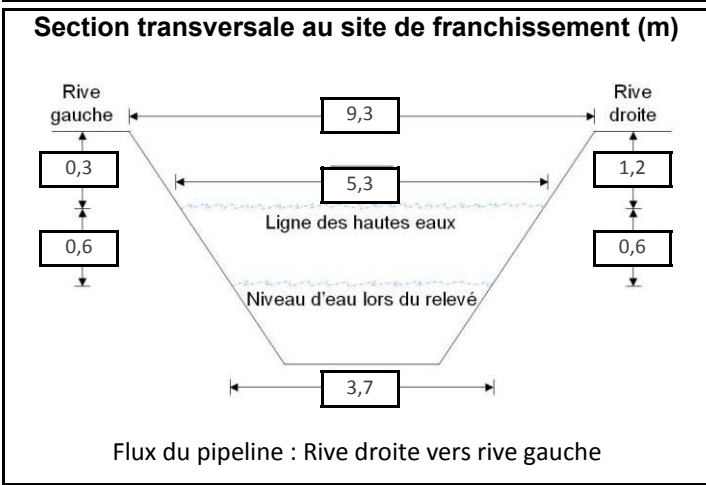
Localisation géographique	
Région(s) administrative(s) :	Lanaudière
MRC :	Les Moulins
Municipalité(s) :	Terrebonne
Lot(s) :	131-P, 134-P
Coordonnées géographiques :	UTM : 18N E612332,006; N5066313,702

Caractérisation de l'habitat	
Milieu environnant * :	Naturel, Infrastructures
Couvert végétal * :	5 % - Herbacé
Classification du cours d'eau :	Petit, permanent (< 5 m)
Régime d'écoulement :	Lenticule
Patron d'écoulement :	Rectiligne
Vitesse du courant (m/s) :	< 0,1
Niveau d'eau :	Normal
Profondeur moyenne (m) :	0,3
Température de l'eau (°C) :	21,2
Lit du cours d'eau :	
Substrat* :	Organique, Argile, Limon
État du substrat :	Colmaté
Talus :	
Substrat* :	Argile, Sable
Érosion :	Modérée

* exprimé par ordre de dominance

Relevé ichtyologique	
Engin(s) de pêche :	Pêche électrique portative
Espèce(s) d'intérêt pour la conservation :	S.O.
Espèce(s) d'intérêt pour la pêche récréative :	S.O.
Autre(s) espèce(s) :	barbotte brune, épinoche à cinq épines, crapet soleil, méné à grosse tête, ombre de vase

Date(s) de relevé(s)	
Caractérisation de l'habitat :	7 août 2014
Relevé ichtyologique :	7 août 2014



Potentiel de fraie	
Salmonidés :	Nul
Cyprinidés :	Modéré
Espèces d'eau vive :	Nul
Espèces d'eau calme :	Faible

Sensibilité	
Habitat sensible à l'aval :	Oui
Obstacle à la migration :	Non
Sensibilité :	Faible



Photo 1 : Vue vers l'aval au site de franchissement

Site : LM003A - Ruisseau Saint-Charles # 10536

Localisation géographique

Région(s) administrative(s) : Lanaudière
 MRC : Les Moulins
 Municipalité(s) : Mascouche
 Lot(s) : 129-P, 130-P
 Coordonnées géographiques : UTM : 18N E612291,022; N5065962,992

Date(s) de relevé(s)

Caractérisation de l'habitat : 8 août 2014
 Relevé ichtyologique : 8 août 2014

Caractérisation de l'habitat

Milieu environnant * : Agricole
 Couvert végétal * : 15 % - Feuillu, Herbacé
 Classification du cours d'eau : Petit, permanent (< 5 m)
 Régime d'écoulement : Lentique
 Patron d'écoulement : Rectiligne
 Vitesse du courant (m/s) : < 0,1
 Niveau d'eau : Étiage
 Profondeur moyenne (m) : 0,1
 Température de l'eau (°C) : 19,5

Lit du cours d'eau :

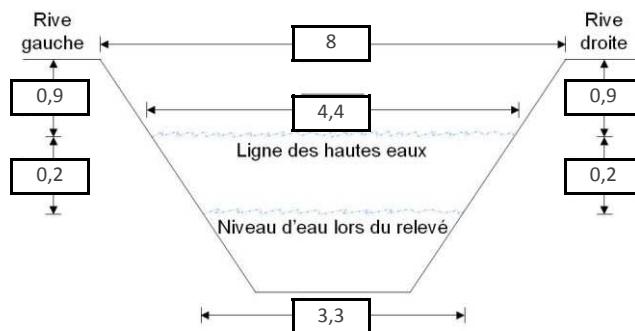
Substrat* : Argile, Limon, Organique
 État du substrat : Colmaté

Talus :

Substrat* : Argile, Limon
 Érosion : Faible

* exprimé par ordre de dominance

Section transversale au site de franchissement (m)



Flux du pipeline : Rive gauche vers rive droite

Potentiel de fraie

Salmonidés : Nul
 Cyprinidés : Faible
 Espèces d'eau vive : Nul
 Espèces d'eau calme : Nul

Sensibilité

Habitat sensible à l'aval : Oui
 Obstacle à la migration : Non
 Sensibilité : Faible

Relevé ichtyologique

Engin(s) de pêche : Pêche électrique portative

Espèce(s) d'intérêt pour la conservation : S.O.

Espèce(s) d'intérêt pour la pêche récréative : S.O.

Autre(s) espèce(s) : épinoche à cinq épines, cyprin sp., crapet soleil, méné jaune, méné ventre rouge, méné à grosse tête, ombre de vase



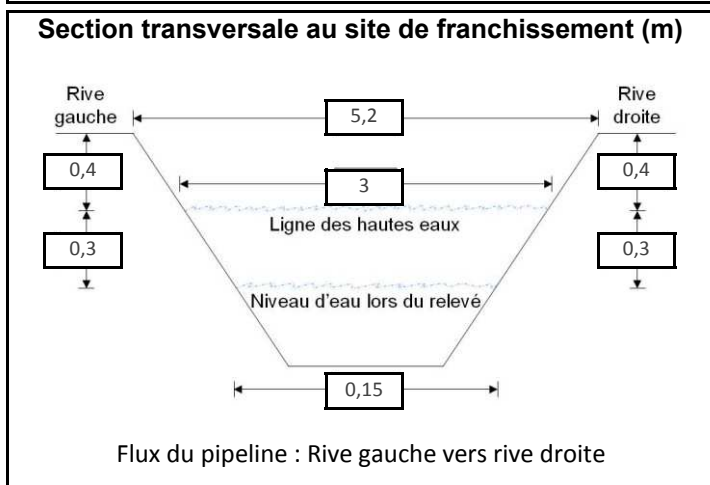
Photo 1 : Vue vers l'aval au site de franchissement

Site : LM003B - C.d. sans désignation

Localisation géographique	
Région(s) administrative(s) :	Lanaudière
MRC :	Les Moulins
Municipalité(s) :	Mascouche
Lot(s) :	127-P
Coordonnées géographiques :	UTM : 18N E612297,51; N5065857,862

Date(s) de relevé(s)	
Caractérisation de l'habitat :	8 août 2014
Relevé ichtyologique :	8 août 2014

Caractérisation de l'habitat	
Milieu environnant * :	Agricole, Naturel
Couvert végétal * :	10 % - Herbacé
Classification du cours d'eau :	Intermittent
Régime d'écoulement :	Lentique
Patron d'écoulement :	Rectiligne
Vitesse du courant (m/s) :	< 0,1
Niveau d'eau :	Étiage
Profondeur moyenne (m) :	0,02
Température de l'eau (°C) :	21,3
Lit du cours d'eau :	
Substrat* :	Limon, Argile, Organique
État du substrat :	Colmaté
Talus :	
Substrat* :	Argile, Limon
Érosion :	Faible
* exprimé par ordre de dominance	



Potentiel de fraie	
Salmonidés :	Nul
Cyprinidés :	Faible
Espèces d'eau vive :	Nul
Espèces d'eau calme :	Nul

Sensibilité	
Habitat sensible à l'aval :	Non
Obstacle à la migration :	Non
Sensibilité :	Faible

Relevé ichtyologique	
Engin(s) de pêche :	Pêche électrique portative
Espèce(s) d'intérêt pour la conservation :	S.O.
Espèce(s) d'intérêt pour la pêche récréative :	S.O.
Autre(s) espèce(s) :	Pas de capture



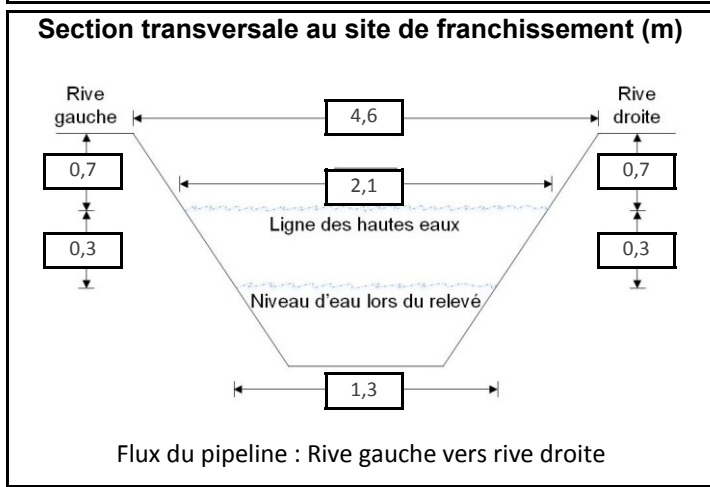
Site : LM003C - C.d. sans désignation

Localisation géographique	
Région(s) administrative(s) :	Lanaudière
MRC :	Les Moulins
Municipalité(s) :	Mascouche
Lot(s) :	125-P
Coordonnées géographiques :	UTM : 18N E612300,191; N5065644,638

Date(s) de relevé(s)	
Caractérisation de l'habitat :	7 août 2014
Relevé ichtyologique :	7 août 2014

Caractérisation de l'habitat	
Milieu environnant * :	Agricole
Couvert végétal * :	10 % - Herbacé
Classification du cours d'eau :	Intermittent
Régime d'écoulement :	Lentique
Patron d'écoulement :	Rectiligne
Vitesse du courant (m/s) :	< 0,1
Niveau d'eau :	Étiage
Profondeur moyenne (m) :	0,05
Température de l'eau (°C) :	26,5
Lit du cours d'eau :	
Substrat* :	Argile, Limon
État du substrat :	Colmaté
Talus :	
Substrat* :	Argile, Limon
Érosion :	Faible

* exprimé par ordre de dominance



Potentiel de fraie	
Salmonidés :	Nul
Cyprinidés :	Faible
Espèces d'eau vive :	Nul
Espèces d'eau calme :	Nul

Sensibilité	
Habitat sensible à l'aval :	Non
Obstacle à la migration :	Non
Sensibilité :	Faible

Relevé ichtyologique	
Engin(s) de pêche :	Pêche électrique portative

Espèce(s) d'intérêt pour la conservation :	S.O.
--	------

Espèce(s) d'intérêt pour la pêche récréative :	S.O.
--	------

Autre(s) espèce(s) : épinoche à cinq épines, cyprin sp., crapet soleil, méné jaune, méné ventre rouge, méné à grosse tête, ombre de vase



Photo 1 : Vue vers l'aval au site de franchissement

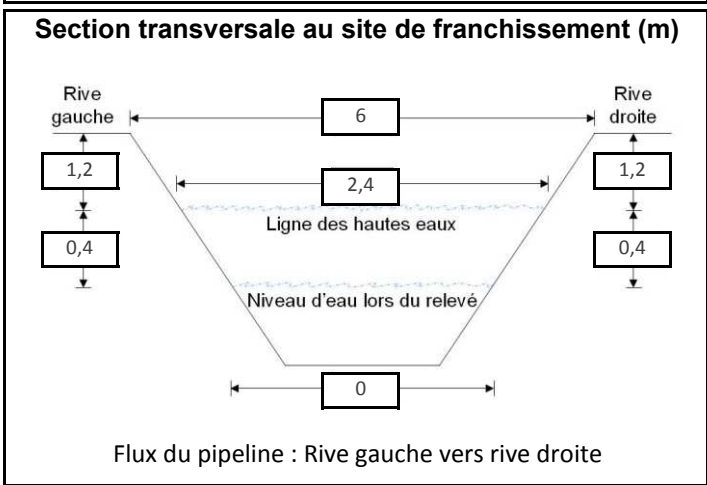
Site : LM003D - C.d. sans désignation

Localisation géographique	
Région(s) administrative(s) :	Lanaudière
MRC :	Les Moulins
Municipalité(s) :	Mascouche
Lot(s) :	122-P
Coordonnées géographiques :	UTM : 18N E612287,164; N5065417,684

Date(s) de relevé(s)	
Caractérisation de l'habitat :	8 août 2014
Relevé ichtyologique :	S.O.

Caractérisation de l'habitat	
Milieu environnant * :	Agricole
Couvert végétal * :	0 %
Classification du cours d'eau :	Intermittent
Régime d'écoulement :	S.O.
Patron d'écoulement :	Rectiligne
Vitesse du courant (m/s) :	S.O.
Niveau d'eau :	Étiage
Profondeur moyenne (m) :	S.O.
Température de l'eau (°C) :	S.O.
Lit du cours d'eau :	
Substrat* :	Argile, Sable, Limon
État du substrat :	S.O.
Talus :	
Substrat* :	Argile, Sable, Limon
Érosion :	Faible

* exprimé par ordre de dominance



Potentiel de fraie	
Salmonidés :	Nul
Cyprinidés :	Nul
Espèces d'eau vive :	Nul
Espèces d'eau calme :	Nul

Sensibilité	
Habitat sensible à l'aval :	Non
Obstacle à la migration :	Non
Sensibilité :	Faible

Relevé ichtyologique	
Engin(s) de pêche :	Aucun relevé réalisé car niveau d'eau trop bas
Espèce(s) d'intérêt pour la conservation :	S.O.
Espèce(s) d'intérêt pour la pêche récréative :	S.O.
Autre(s) espèce(s) :	S.O.

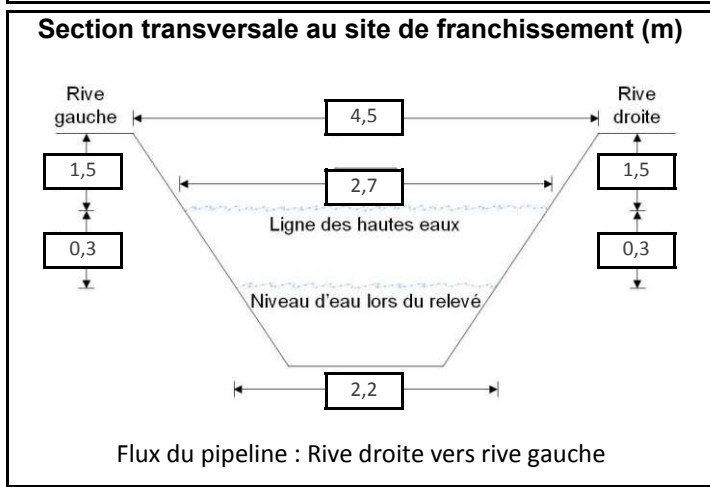


Site : LM003E - Ruisseau Saint-Charles # 10536

Localisation géographique	
Région(s) administrative(s) :	Lanaudière
MRC :	Les Moulins
Municipalité(s) :	Mascouche
Lot(s) :	122-P
Coordonnées géographiques :	UTM : 18N E612287,629; N5065322,892

Date(s) de relevé(s)	
Caractérisation de l'habitat :	8 août 2014
Relevé ichtyologique :	8 août 2014

Caractérisation de l'habitat	
Milieu environnant * :	Agricole, Naturel
Couvert végétal * :	30 % - Feuillu, Arbustif
Classification du cours d'eau :	Petit, permanent (< 5 m)
Régime d'écoulement :	Lentique
Patron d'écoulement :	Rectiligne
Vitesse du courant (m/s) :	< 0,1
Niveau d'eau :	Étiage
Profondeur moyenne (m) :	0,2
Température de l'eau (°C) :	16,8
Lit du cours d'eau :	
Substrat* :	Argile, Limon, Sable
État du substrat :	Colmaté
Talus :	
Substrat* :	Argile, Sable, Limon
Érosion :	Faible
* exprimé par ordre de dominance	



Potentiel de fraie	
Salmonidés :	Nul
Cyprinidés :	Modéré
Espèces d'eau vive :	Nul
Espèces d'eau calme :	Modéré

Relevé ichtyologique	
Engin(s) de pêche :	Pêche électrique portative
Espèce(s) d'intérêt pour la conservation :	S.O.
Espèce(s) d'intérêt pour la pêche récréative :	S.O.
Autre(s) espèce(s) :	épiouche à cinq épines, méné jaune, ombre de vase

Sensibilité	
Habitat sensible à l'aval :	Non
Obstacle à la migration :	Non
Sensibilité :	Faible



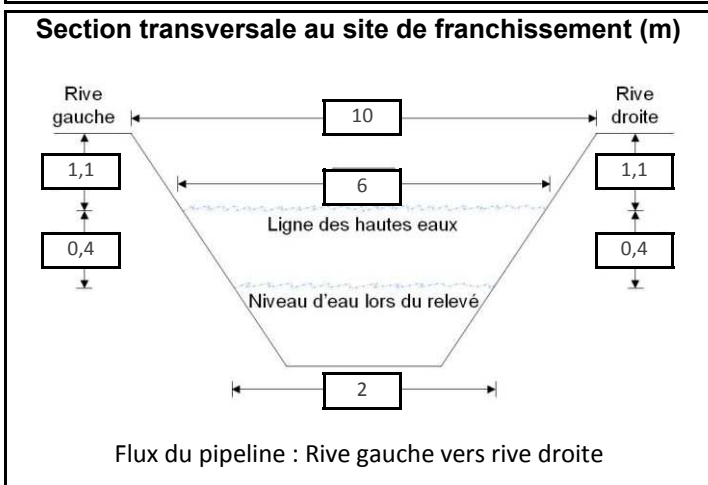
Photo 1 : Vue vers l'aval au site de franchissement

Site : LM005 - Ruisseau Saint-Charles # 10536

Localisation géographique	
Région(s) administrative(s) :	Lanaudière
MRC :	Les Moulins
Municipalité(s) :	Mascouche
Lot(s) :	118
Coordonnées géographiques :	UTM : 18N E612274,7; N5064896,227

Date(s) de relevé(s)	
Caractérisation de l'habitat :	8 août 2014
Relevé ichtyologique :	20 mai 2014

Caractérisation de l'habitat	
Milieu environnant * :	Agricole, Naturel
Couvert végétal * :	25 % - Arbustif, Feuillu
Classification du cours d'eau :	Moyen, permanent (5 - 20 m)
Régime d'écoulement :	Lentique
Patron d'écoulement :	Sinueux
Vitesse du courant (m/s) :	< 0,1
Niveau d'eau :	Étiage
Profondeur moyenne (m) :	0,05
Température de l'eau (°C) :	22,2
Lit du cours d'eau :	
Substrat* :	Argile, Limon, Sable
État du substrat :	Colmaté
Talus :	
Substrat* :	Argile, Sable, Limon
Érosion :	Faible
* exprimé par ordre de dominance	



Potentiel de fraie	
Salmonidés :	Nul
Cyprinidés :	Modéré
Espèces d'eau vive :	Nul
Espèces d'eau calme :	Faible

Relevé ichtyologique	
Engin(s) de pêche :	Pêche électrique portative
Espèce(s) d'intérêt pour la conservation :	S.O.
Espèce(s) d'intérêt pour la pêche récréative :	S.O.
Autre(s) espèce(s) :	épineche à cinq épines, méné ventre rouge, mulot à cornes, ombre de vase

Sensibilité	
Habitat sensible à l'aval :	Non
Obstacle à la migration :	Non
Sensibilité :	Faible



Photo 1 : Vue vers l'aval au site de franchissement

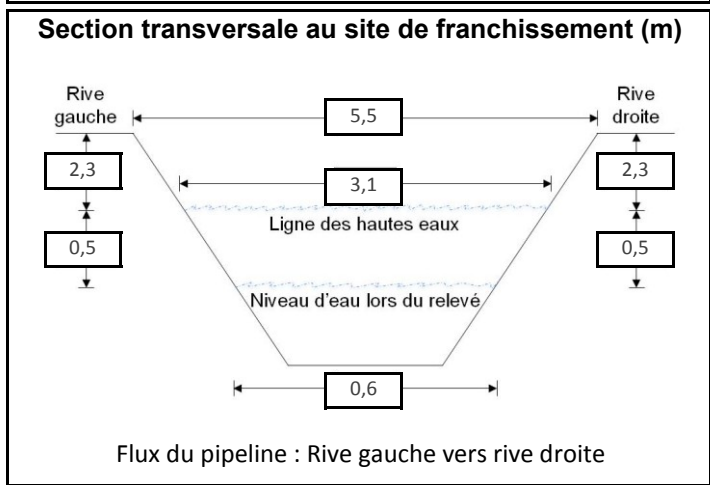
Site : LM009 - C.d. des Quarante # 10536

Localisation géographique	
Région(s) administrative(s) :	Lanaudière
MRC :	Les Moulins
Municipalité(s) :	Terrebonne
Lot(s) :	1 947 903
Coordonnées géographiques :	UTM : 18N E612410,733; N5064393,12

Date(s) de relevé(s)	
Caractérisation de l'habitat :	31 octobre 2013
Relevé ichtyologique :	31 octobre 2013

Caractérisation de l'habitat	
Milieu environnant * :	Agricole
Couvert végétal * :	70 % - Herbacé, Arbustif
Classification du cours d'eau :	Petit, permanent (< 5 m)
Régime d'écoulement :	Laminaire
Patron d'écoulement :	Rectiligne
Vitesse du courant (m/s) :	0,1 à 0,5
Niveau d'eau :	Étiage
Profondeur moyenne (m) :	0,02
Température de l'eau (°C) :	1,1
Lit du cours d'eau :	
Substrat* :	Argile, Bloc
État du substrat :	Colmaté
Talus :	
Substrat* :	Argile, Bloc
Érosion :	Faible

* exprimé par ordre de dominance



Potentiel de fraie	
Salmonidés :	Nul
Cyprinidés :	Modéré
Espèces d'eau vive :	Nul
Espèces d'eau calme :	Faible

Relevé ichtyologique	
Engin(s) de pêche :	Puise
Espèce(s) d'intérêt pour la conservation :	S.O.
Espèce(s) d'intérêt pour la pêche récréative :	S.O.
Autre(s) espèce(s) :	Pas de capture

Sensibilité	
Habitat sensible à l'aval :	Non
Obstacle à la migration :	Non
Sensibilité :	Faible



Photo 1 : Vue vers l'aval au site de franchissement

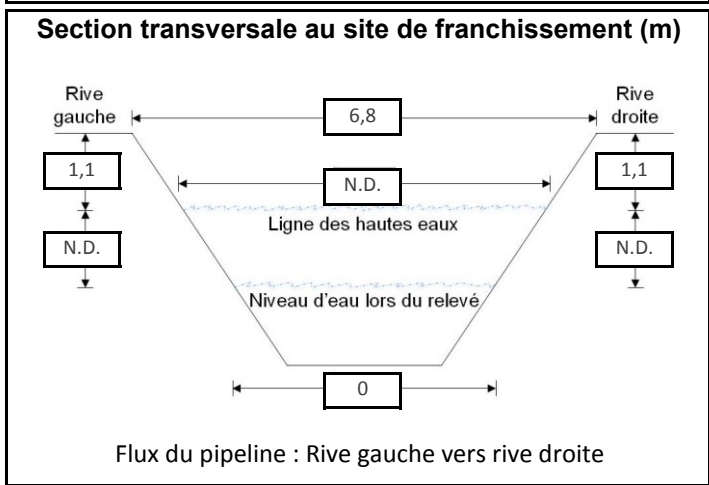
Site : LM010 - Br. des Terres Noires # 10536

Localisation géographique	
Région(s) administrative(s) :	Lanaudière
MRC :	Les Moulins
Municipalité(s) :	Terrebonne
Lot(s) :	1 947 536
Coordonnées géographiques :	UTM : 18N E612394,287; N5063712,889

Date(s) de relevé(s)	
Caractérisation de l'habitat :	18 octobre 2013
Relevé ichthyologique :	S.O.

Caractérisation de l'habitat	
Milieu environnant * :	Agricole
Couvert végétal * :	0 %
Classification du cours d'eau :	Intermittent
Régime d'écoulement :	S.O.
Patron d'écoulement :	Rectiligne
Vitesse du courant (m/s) :	S.O.
Niveau d'eau :	Étiage
Profondeur moyenne (m) :	S.O.
Température de l'eau (°C) :	S.O.
Lit du cours d'eau :	
Substrat* :	Argile
État du substrat :	S.O.
Talus :	
Substrat* :	Argile, Sable
Érosion :	Faible

* exprimé par ordre de dominance



Potentiel de fraie	
Salmonidés :	Nul
Cyprinidés :	Nul
Espèces d'eau vive :	Nul
Espèces d'eau calme :	Nul

Sensibilité	
Habitat sensible à l'aval :	Non
Obstacle à la migration :	Oui
Sensibilité :	Faible

Relevé ichthyologique	
Engin(s) de pêche :	Aucun relevé réalisé car niveau d'eau trop bas
Espèce(s) d'intérêt pour la conservation :	S.O.
Espèce(s) d'intérêt pour la pêche récréative :	S.O.
Autre(s) espèce(s) :	S.O.



Photo 1 : Vue vers l'aval au site de franchissement

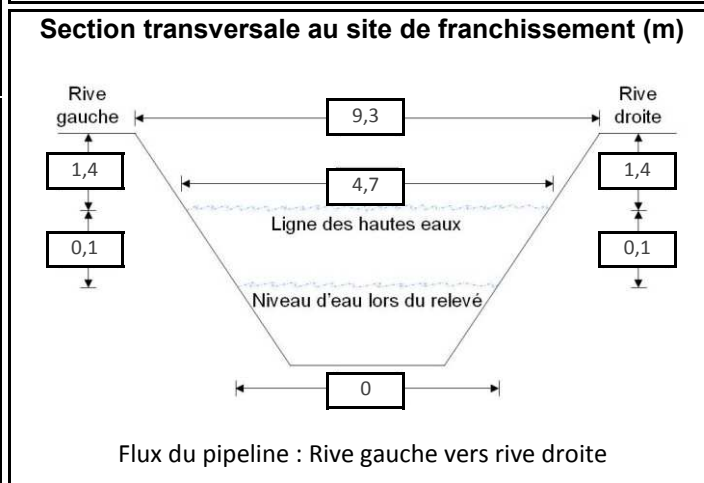
Site : LM011 - C.d. Grande Coulée # 10536

Localisation géographique	
Région(s) administrative(s) :	Lanaudière
MRC :	Les Moulins
Municipalité(s) :	Terrebonne
Lot(s) :	1 947 536
Coordonnées géographiques :	UTM : 18N E612376,155; N5063462,282

Date(s) de relevé(s)	
Caractérisation de l'habitat :	18 octobre 2013
Relevé ichthyologique :	S.O.

Caractérisation de l'habitat	
Milieu environnant * :	Agricole
Couvert végétal * :	10 % - Herbacé
Classification du cours d'eau :	Intermittent
Régime d'écoulement :	S.O.
Patron d'écoulement :	Rectiligne
Vitesse du courant (m/s) :	S.O.
Niveau d'eau :	Étiage
Profondeur moyenne (m) :	S.O.
Température de l'eau (°C) :	S.O.
Lit du cours d'eau :	
Substrat* :	Argile
État du substrat :	S.O.
Talus :	
Substrat* :	Argile, Bloc
Érosion :	Faible

* exprimé par ordre de dominance



Potentiel de fraie	
Salmonidés :	Nul
Cyprinidés :	Nul
Espèces d'eau vive :	Nul
Espèces d'eau calme :	Nul

Sensibilité	
Habitat sensible à l'aval :	Non
Obstacle à la migration :	Oui
Sensibilité :	Faible

Relevé ichthyologique	
Engin(s) de pêche :	Aucun relevé réalisé car niveau d'eau trop bas
Espèce(s) d'intérêt pour la conservation :	S.O.
Espèce(s) d'intérêt pour la pêche récréative :	S.O.
Autre(s) espèce(s) :	S.O.



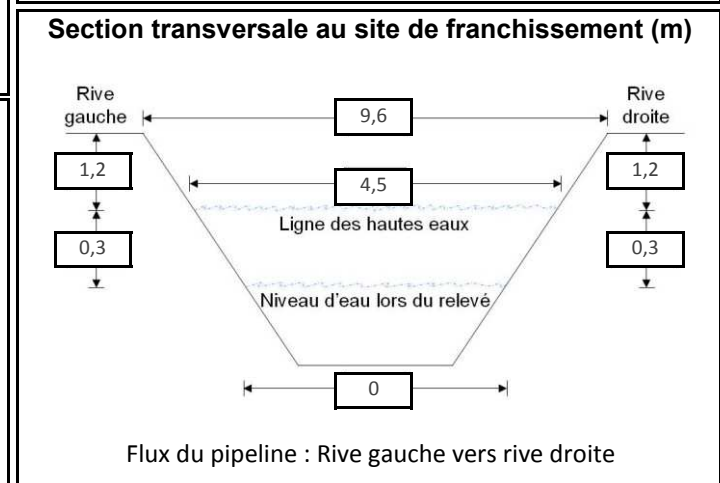
Site : LM012 - Embr. Thouin # 10536

Localisation géographique	
Région(s) administrative(s) :	Lanaudière
MRC :	Les Moulins
Municipalité(s) :	Terrebonne
Lot(s) :	1 947 536
Coordonnées géographiques :	UTM : 18N E612364,647; N5063159,449

Caractérisation de l'habitat	
Milieu environnant * :	Agricole
Couvert végétal * :	0 %
Classification du cours d'eau :	Intermittent
Régime d'écoulement :	S.O.
Patron d'écoulement :	Rectiligne
Vitesse du courant (m/s) :	S.O.
Niveau d'eau :	Étiage
Profondeur moyenne (m) :	S.O.
Température de l'eau (°C) :	S.O.
Lit du cours d'eau :	
Substrat* :	Argile, Sable, Bloc
État du substrat :	S.O.
Talus :	
Substrat* :	Argile, Sable, Bloc
Érosion :	Faible
* exprimé par ordre de dominance	

Relevé ichthyologique	
Engin(s) de pêche : Aucun relevé réalisé car niveau d'eau trop bas	
Espèce(s) d'intérêt pour la conservation : S.O.	
Espèce(s) d'intérêt pour la pêche récréative : S.O.	
Autre(s) espèce(s) : S.O.	

Date(s) de relevé(s)	
Caractérisation de l'habitat :	18 octobre 2013
Relevé ichthyologique :	S.O.



Potentiel de fraie	
Salmonidés :	Nul
Cyprinidés :	Nul
Espèces d'eau vive :	Nul
Espèces d'eau calme :	Nul

Sensibilité	
Habitat sensible à l'aval :	Non
Obstacle à la migration :	Non
Sensibilité :	Faible



Photo 1 : Vue vers l'aval au site de franchissement

Site : LM013 - C.d. Petite Coulée # 10536

Localisation géographique	
Région(s) administrative(s) :	Lanaudière
MRC :	Les Moulins
Municipalité(s) :	Terrebonne
Lot(s) :	1 947 536
Coordonnées géographiques :	UTM : 18N E612339,711; N5062517,408

Caractérisation de l'habitat	
Milieu environnant * :	Agricole
Couvert végétal * :	10 % - Herbacé
Classification du cours d'eau :	Petit, permanent (< 5 m)
Régime d'écoulement :	Laminaire
Patron d'écoulement :	Rectiligne
Vitesse du courant (m/s) :	0,1 à 0,5
Niveau d'eau :	Étiage
Profondeur moyenne (m) :	0,5
Température de l'eau (°C) :	12,8
Lit du cours d'eau :	
Substrat* :	Argile
État du substrat :	Colmaté
Talus :	
Substrat* :	Argile
Érosion :	Faible

* exprimé par ordre de dominance

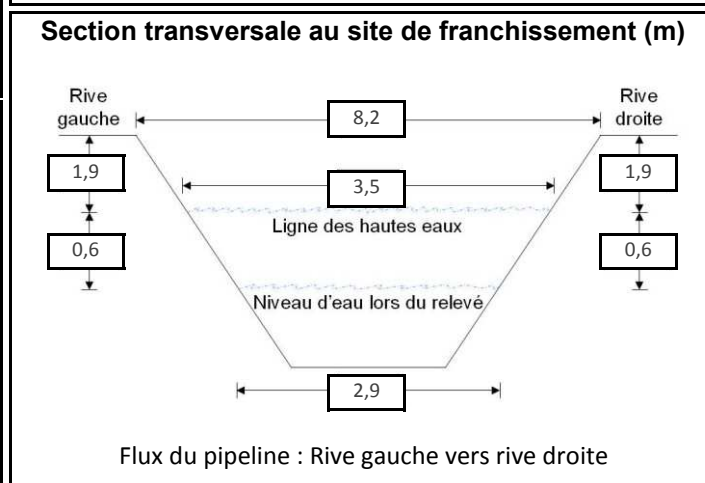
Relevé ichthyologique	
Engin(s) de pêche :	Pêche électrique portative

Espèce(s) d'intérêt pour la conservation :	S.O.
--	------

Espèce(s) d'intérêt pour la pêche récréative :	S.O.
--	------

Autre(s) espèce(s) :	barbotte brune, meunier noir, épinoche à cinq épines, carpe, méné bleu, raseux-de-terre noir ou gris, fondule barré, crapet soleil, méné ventre rouge, méné à museau arrondi, méné à grosse tête, mulot à cornes, ombre de vase
----------------------	---

Date(s) de relevé(s)	
Caractérisation de l'habitat :	18 octobre 2013
Relevé ichthyologique :	18 octobre 2013



Potentiel de fraie	
Salmonidés :	Nul
Cyprinidés :	Élevé
Espèces d'eau vive :	Nul
Espèces d'eau calme :	Élevé

Sensibilité	
Habitat sensible à l'aval :	Oui
Obstacle à la migration :	Non
Sensibilité :	Modérée



Photo 1 : Vue vers l'aval au site de franchissement