

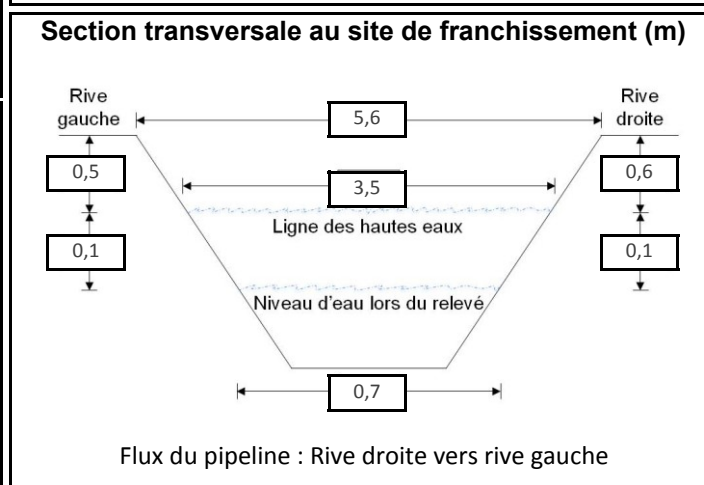
**Site : ML016 - C.d. ruisseau Geneva # 8399**

Localisation géographique	
Région(s) administrative(s) :	Laurentides
MRC :	Argenteuil
Municipalité(s) :	Saint-André-d'Argenteuil
Lot(s) :	2 625 645
Coordonnées géographiques :	UTM : 18N E550334,294; N5050604,607

Date(s) de relevé(s)	
Caractérisation de l'habitat :	5 juin 2014
Relevé ichtyologique :	5 juin 2014

Caractérisation de l'habitat	
Milieu environnant * :	Naturel
Couvert végétal * :	40 % - Herbacé, Arbustif, Feuillu
Classification du cours d'eau :	Intermittent
Régime d'écoulement :	Laminaire
Patron d'écoulement :	Sinueux
Vitesse du courant (m/s) :	0,1 à 0,5
Niveau d'eau :	Normal
Profondeur moyenne (m) :	0,06
Température de l'eau (°C) :	13,8
Lit du cours d'eau :	
Substrat* :	Organique
État du substrat :	Colmaté
Talus :	
Substrat* :	Organique
Érosion :	Faible

\* exprimé par ordre de dominance



Potentiel de fraie	
Salmonidés :	Nul
Cyprinidés :	Nul
Espèces d'eau vive :	Nul
Espèces d'eau calme :	Nul

Sensibilité	
Habitat sensible à l'aval :	Non
Obstacle à la migration :	Non
Sensibilité :	Faible

Relevé ichtyologique	
Engin(s) de pêche :	Pêche électrique portative

Espèce(s) d'intérêt pour la conservation :	S.O.
--	------

Espèce(s) d'intérêt pour la pêche récréative :	S.O.
--	------

Autre(s) espèce(s) :	épineche à cinq épines, ombre de vase
----------------------	---------------------------------------



**Photo 1 : Vue vers l'aval au site de franchissement**

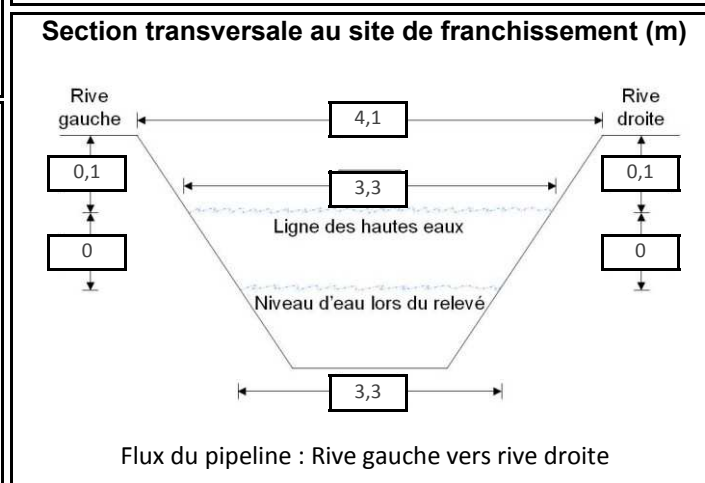
## Site : ML017A - C.d. sans désignation

Localisation géographique	
Région(s) administrative(s) :	Laurentides
MRC :	Argenteuil
Municipalité(s) :	Saint-André-d'Argenteuil
Lot(s) :	2 622 254
Coordonnées géographiques :	UTM : 18N E550269,115; N5051039,175

Caractérisation de l'habitat	
Milieu environnant * :	Agricole, Infrastructures
Couvert végétal * :	40 % - Herbacé
Classification du cours d'eau :	Intermittent
Régime d'écoulement :	Lentique
Patron d'écoulement :	Sinueux
Vitesse du courant (m/s) :	< 0,1
Niveau d'eau :	Élevé
Profondeur moyenne (m) :	0,06
Température de l'eau (°C) :	17,6
Lit du cours d'eau :	
Substrat* :	Argile, Limon
État du substrat :	Colmaté
Talus :	
Substrat* :	Argile, Limon, Organique
Érosion :	Faible
* exprimé par ordre de dominance	

Relevé ichthyologique	
<b>Engin(s) de pêche :</b>	Pêche électrique portative
<b>Espèce(s) d'intérêt pour la conservation :</b>	S.O.
<b>Espèce(s) d'intérêt pour la pêche récréative :</b>	S.O.
<b>Autre(s) espèce(s) :</b>	épineche à cinq épines

Date(s) de relevé(s)	
Caractérisation de l'habitat :	5 juin 2014
Relevé ichthyologique :	5 juin 2014



Potentiel de fraie	
Salmonidés :	Nul
Cyprinidés :	Nul
Espèces d'eau vive :	Nul
Espèces d'eau calme :	Nul

Sensibilité	
Habitat sensible à l'aval :	Non
Obstacle à la migration :	Oui
Sensibilité :	Faible



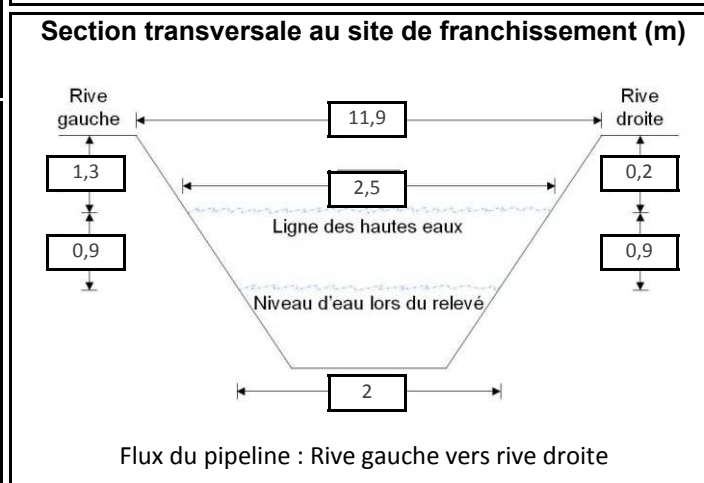
**Photo 1 : Vue vers l'aval au site de franchissement**

**Site : ML019 - C.d. ruisseau Saint-André-Saint-Jérusalem # 4034**

Localisation géographique	
Région(s) administrative(s) :	Laurentides
MRC :	Argenteuil
Municipalité(s) :	Saint-André-d'Argenteuil
Lot(s) :	2 622 254
Coordonnées géographiques :	UTM : 18N E550237,997; N5051146,476

Date(s) de relevé(s)	
Caractérisation de l'habitat :	6 juin 2014
Relevé ichtyologique :	13 août 2013, 6 juin 2014


Caractérisation de l'habitat	
Milieu environnant * :	Agricole, Naturel
Couvert végétal * :	30 % - Feuillu, Herbacé
Classification du cours d'eau :	Petit, permanent (< 5 m)
Régime d'écoulement :	Laminaire
Patron d'écoulement :	Méandreux
Vitesse du courant (m/s) :	0,1 à 0,5
Niveau d'eau :	Normal
Profondeur moyenne (m) :	0,25
Température de l'eau (°C) :	15,2
Lit du cours d'eau :	
Substrat* :	Argile, Limon, Bloc
État du substrat :	Colmaté
Talus :	
Substrat* :	Argile, Limon
Érosion :	Forte
* exprimé par ordre de dominance	



Potentiel de fraie	
Salmonidés :	Nul
Cyprinidés :	Élevé
Espèces d'eau vive :	Nul
Espèces d'eau calme :	Nul

Sensibilité	
Habitat sensible à l'aval :	Oui
Obstacle à la migration :	Non
Sensibilité :	Élevée

Relevé ichtyologique	
Engin(s) de pêche :	Pêche électrique portative
Espèce(s) d'intérêt pour la conservation :	S.O.
Espèce(s) d'intérêt pour la pêche récréative :	S.O.
Autre(s) espèce(s) :	meunier noir, épinoche à cinq épines, méné bleu, raseux-de-terre noir ou gris, méné à grosse tête, mulot à cornes



**Photo 1 : Vue vers l'aval au site de franchissement**

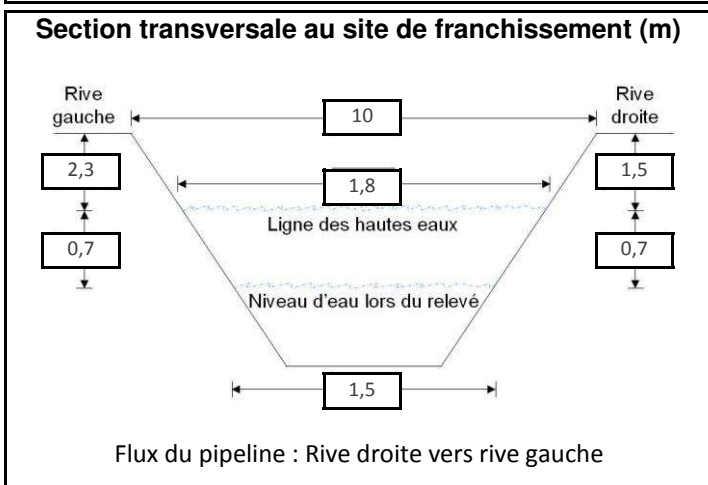
**Site : ML020 - C.d. ruisseau Saint-André-Saint-Jérusalem # 4034**

Localisation géographique	
Région(s) administrative(s) :	Laurentides
MRC :	Argenteuil
Municipalité(s) :	Saint-André-d'Argenteuil
Lot(s) :	2 622 269
Coordonnées géographiques :	UTM : 18N E550492,349; N5052035,488

Date(s) de relevé(s)	
Caractérisation de l'habitat :	14 août 2013
Relevé ichtyologique :	14 août 2013

Caractérisation de l'habitat	
Milieu environnant * :	Agricole, Infrastructures, Naturel
Couvert végétal * :	50 % - Herbacé, Feuillu
Classification du cours d'eau :	Petit, permanent (< 5 m)
Régime d'écoulement :	Laminaire
Patron d'écoulement :	Sinueux
Vitesse du courant (m/s) :	0,1 à 0,5
Niveau d'eau :	Étiage
Profondeur moyenne (m) :	0,25
Température de l'eau (°C) :	18,5
Lit du cours d'eau :	
Substrat* :	Argile, Limon, Galet
État du substrat :	Compacté
Talus :	
Substrat* :	Argile
Érosion :	Faible

\* exprimé par ordre de dominance



Potentiel de fraie	
Salmonidés :	Nul
Cyprinidés :	Modéré
Espèces d'eau vive :	Nul
Espèces d'eau calme :	Nul

Sensibilité	
Habitat sensible à l'aval :	Non
Obstacle à la migration :	Oui
Sensibilité :	Élevée

Relevé ichtyologique	
Engin(s) de pêche :	Pêche électrique portative
Espèce(s) d'intérêt pour la conservation :	S.O.
Espèce(s) d'intérêt pour la pêche récréative :	S.O.
Autre(s) espèce(s) :	épineche à cinq épines, raseux-de-terre noir ou gris, méné d'argent, méné ventre rouge, méné à grosse tête, mulot à cornes



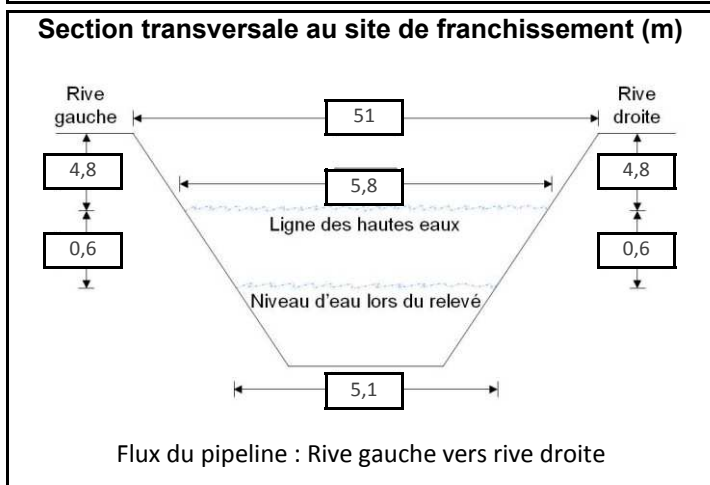
**Site : ML021 - C.d. ruisseau Saint-André-Saint-Jérusalem # 4034**

Localisation géographique	
Région(s) administrative(s) :	Laurentides
MRC :	Argenteuil
Municipalité(s) :	Lachute
Lot(s) :	3 037 268
Coordonnées géographiques :	UTM : 18N E550790,729; N5052092,348

Date(s) de relevé(s)	
Caractérisation de l'habitat :	15 mai 2014
Relevé ichtyologique :	14 août 2013, 15 mai 2014

Caractérisation de l'habitat	
Milieu environnant * :	Agricole, Infrastructures
Couvert végétal * :	0 %
Classification du cours d'eau :	Étang de castor
Régime d'écoulement :	Laminaire
Patron d'écoulement :	Sinueux
Vitesse du courant (m/s) :	0,1 à 0,5
Niveau d'eau :	Normal
Profondeur moyenne (m) :	0,3
Température de l'eau (°C) :	17,2
Lit du cours d'eau :	
Substrat* :	Argile, Caillou, Galet
État du substrat :	Compacté
Talus :	
Substrat* :	Argile, Limon
Érosion :	Faible, Forte

\* exprimé par ordre de dominance



Potentiel de fraie	
Salmonidés :	Nul
Cyprinidés :	Modéré
Espèces d'eau vive :	Nul
Espèces d'eau calme :	Élevé

Sensibilité	
Habitat sensible à l'aval :	Non
Obstacle à la migration :	Oui
Sensibilité :	Élevée

Relevé ichtyologique	
Engin(s) de pêche :	Pêche électrique portative, Seine à bâton, Verveux 30 po

Espèce(s) d'intérêt pour la conservation :	méné laiton
--	-------------

Espèce(s) d'intérêt pour la pêche récréative :	S.O.
--	------

Autre(s) espèce(s) :	épinoche à cinq épines, méné d'argent, mulet perlé, méné ventre rouge, méné ventre citron, méné à grosse tête, mulet à cornes
----------------------	---



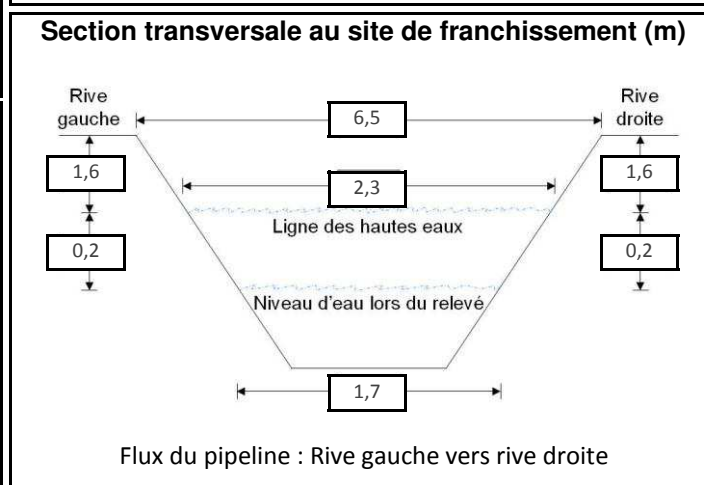
**Photo 1 : Vue vers l'aval au site de franchissement**

**Site : ML021A - C.d. Walker # 7522**

Localisation géographique	
Région(s) administrative(s) :	Laurentides
MRC :	Argenteuil
Municipalité(s) :	Lachute
Lot(s) :	3 037 749, 3 386 109
Coordonnées géographiques :	UTM : 18N E552208,808; N5053299,547

Date(s) de relevé(s)	
Caractérisation de l'habitat :	16 mai 2014
Relevé ichtyologique :	S.O.

Caractérisation de l'habitat	
Milieu environnant * :	Agricole, Infrastructures
Couvert végétal * :	0 %
Classification du cours d'eau :	Intermittent
Régime d'écoulement :	Lenticque
Patron d'écoulement :	Rectiligne
Vitesse du courant (m/s) :	< 0,1
Niveau d'eau :	Normal
Profondeur moyenne (m) :	0,2
Température de l'eau (°C) :	13,3
Lit du cours d'eau :	
Substrat* :	Argile
État du substrat :	Compacté
Talus :	
Substrat* :	Argile, Sable
Érosion :	Faible
* exprimé par ordre de dominance	



Potentiel de fraie	
Salmonidés :	Nul
Cyprinidés :	Nul
Espèces d'eau vive :	Nul
Espèces d'eau calme :	Faible

Sensibilité	
Habitat sensible à l'aval :	Non
Obstacle à la migration :	Non
Sensibilité :	Faible

Relevé ichtyologique	
<b>Engin(s) de pêche :</b>	Aucun relevé réalisé car niveau d'eau trop bas
<b>Espèce(s) d'intérêt pour la conservation :</b>	S.O.
<b>Espèce(s) d'intérêt pour la pêche récréative :</b>	S.O.
<b>Autre(s) espèce(s) :</b>	S.O.



**Photo 1 : Vue vers l'aval au site de franchissement**

## Site : ML021C - C.d. sans désignation

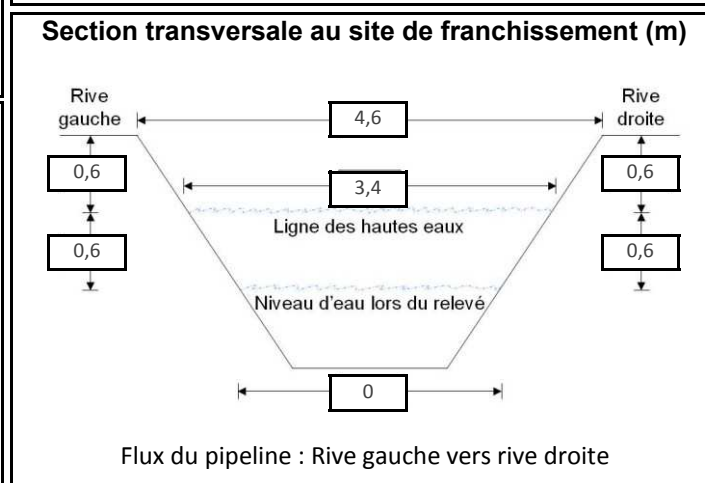
Localisation géographique	
Région(s) administrative(s) :	Laurentides
MRC :	Argenteuil
Municipalité(s) :	Lachute
Lot(s) :	3 782 373
Coordonnées géographiques :	UTM : 18N E553613,202; N5054121,64

Caractérisation de l'habitat	
Milieu environnant * :	Naturel, Infrastructures
Couvert végétal * :	80 % - Feuillu, Arbustif
Classification du cours d'eau :	Intermittent
Régime d'écoulement :	S.O.
Patron d'écoulement :	Sinueux
Vitesse du courant (m/s) :	S.O.
Niveau d'eau :	Étiage
Profondeur moyenne (m) :	S.O.
Température de l'eau (°C) :	S.O.
Lit du cours d'eau :	
Substrat* :	Sable
État du substrat :	Propre
Talus :	
Substrat* :	Organique, Sable
Érosion :	Modérée

\* exprimé par ordre de dominance

Relevé ichthyologique
<b>Engin(s) de pêche :</b> Aucun relevé réalisé car niveau d'eau trop bas
<b>Espèce(s) d'intérêt pour la conservation :</b> S.O.
<b>Espèce(s) d'intérêt pour la pêche récréative :</b> S.O.
<b>Autre(s) espèce(s) :</b> S.O.

Date(s) de relevé(s)	
Caractérisation de l'habitat :	4 août 2014
Relevé ichthyologique :	S.O.



Potentiel de fraie	
Salmonidés :	Nul
Cyprinidés :	Modéré
Espèces d'eau vive :	Nul
Espèces d'eau calme :	Modéré

Sensibilité	
Habitat sensible à l'aval :	Non
Obstacle à la migration :	Non
Sensibilité :	Faible



**Photo 1 : Vue vers l'aval au site de franchissement**

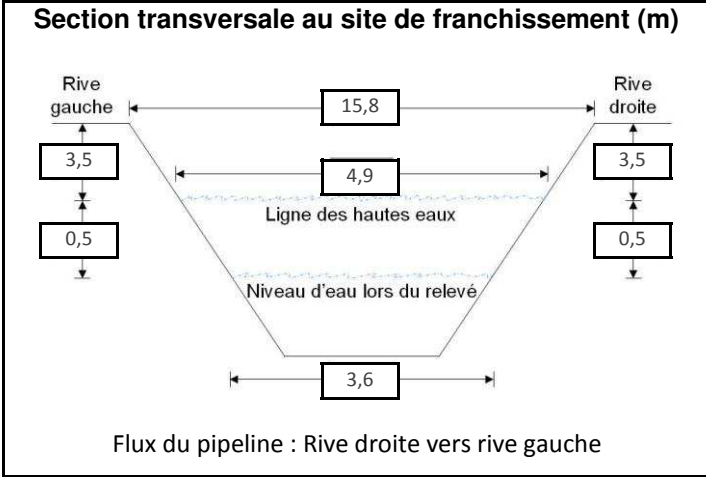
**Site : ML022 - C.d. ruisseau Strong # 7543**

Localisation géographique	
Région(s) administrative(s) :	Laurentides
MRC :	Argenteuil
Municipalité(s) :	Lachute
Lot(s) :	3 782 368
Coordonnées géographiques :	UTM : 18N E554437,826; N5054227,659

Date(s) de relevé(s)	
Caractérisation de l'habitat :	16 mai 2014
Relevé ichtyologique :	3 octobre 2013

Caractérisation de l'habitat	
Milieu environnant * :	Infrastructures, Naturel
Couvert végétal * :	10 % - Feuillu, Conifère
Classification du cours d'eau :	Intermittent
Régime d'écoulement :	Laminaire
Patron d'écoulement :	Rectiligne
Vitesse du courant (m/s) :	0,1 à 0,5
Niveau d'eau :	Normal
Profondeur moyenne (m) :	0,3
Température de l'eau (°C) :	14,4
Lit du cours d'eau :	
Substrat* :	Organique, Limon, Bloc
État du substrat :	Colmaté
Talus :	
Substrat* :	Sable, Roche-mère, Bloc, Galet
Érosion :	Faible

\* exprimé par ordre de dominance



Potentiel de fraie	
Salmonidés :	Nul
Cyprinidés :	Faible
Espèces d'eau vive :	Nul
Espèces d'eau calme :	Faible

Sensibilité	
Habitat sensible à l'aval :	Non
Obstacle à la migration :	Non
Sensibilité :	Faible

Relevé ichtyologique	
<b>Engin(s) de pêche :</b>	Pêche électrique portative
<b>Espèce(s) d'intérêt pour la conservation :</b>	S.O.
<b>Espèce(s) d'intérêt pour la pêche récréative :</b>	S.O.
<b>Autre(s) espèce(s) :</b>	épinoche à cinq épines, cyprin sp., mullet perlé, méné ventre rouge, méné ventre citron, mullet à cornes, ombre de vase



**Photo 1 : Vue vers l'aval au site de franchissement**



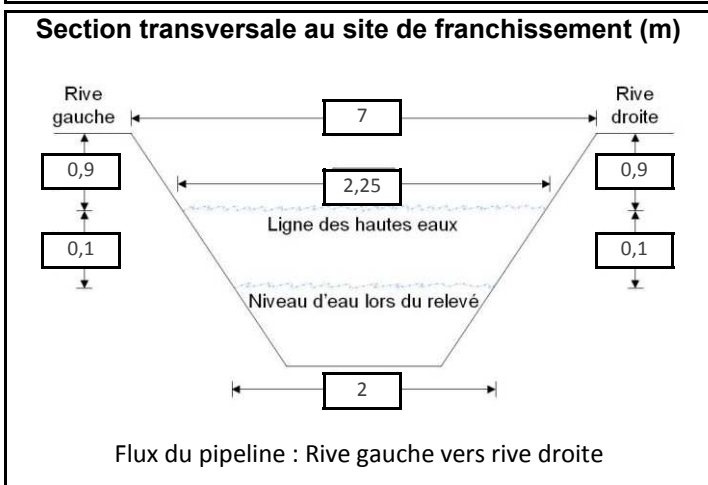
**Site : ML023 - C.d. sans désignation**

Localisation géographique	
Région(s) administrative(s) :	Laurentides
MRC :	Argenteuil
Municipalité(s) :	Lachute
Lot(s) :	3 782 372
Coordonnées géographiques :	UTM : 18N E556148,901; N5054437,36

Date(s) de relevé(s)	
Caractérisation de l'habitat :	13 mai 2014
Relevé ichtyologique :	13 mai 2014

Caractérisation de l'habitat	
Milieu environnant * :	Naturel, Infrastructures
Couvert végétal * :	70 % - Arbustif, Feuillu
Classification du cours d'eau :	Intermittent
Régime d'écoulement :	Lentique
Patron d'écoulement :	Rectiligne
Vitesse du courant (m/s) :	< 0,1
Niveau d'eau :	Normal
Profondeur moyenne (m) :	0,2
Température de l'eau (°C) :	13,6
Lit du cours d'eau :	
Substrat* :	Sable, Limon, Organique
État du substrat :	Colmaté
Talus :	
Substrat* :	Sable, Limon
Érosion :	Faible

\* exprimé par ordre de dominance



Potentiel de fraie	
Salmonidés :	Nul
Cyprinidés :	Nul
Espèces d'eau vive :	Nul
Espèces d'eau calme :	Faible

Relevé ichtyologique	
Engin(s) de pêche :	Pêche électrique portative
Espèce(s) d'intérêt pour la conservation :	S.O.
Espèce(s) d'intérêt pour la pêche récréative :	S.O.
Autre(s) espèce(s) :	épineche à cinq épines, ombre de vase

Sensibilité	
Habitat sensible à l'aval :	Non
Obstacle à la migration :	Non
Sensibilité :	Faible



**Photo 1 : Vue vers l'aval au site de franchissement**

## Site : ML023B - C.d. sans désignation

Localisation géographique	
Région(s) administrative(s) :	Laurentides
MRC :	Argenteuil
Municipalité(s) :	Lachute
Lot(s) :	3 782 372
Coordonnées géographiques :	UTM : 18N E556239,247; N5054461,395

Caractérisation de l'habitat	
Milieu environnant * :	Naturel
Couvert végétal * :	100 % - Feuillu, Arbustif, Herbacé
Classification du cours d'eau :	Intermittent
Régime d'écoulement :	S.O.
Patron d'écoulement :	Rectiligne
Vitesse du courant (m/s) :	S.O.
Niveau d'eau :	Étiage
Profondeur moyenne (m) :	S.O.
Température de l'eau (°C) :	S.O.
Lit du cours d'eau :	
Substrat* :	Organique
État du substrat :	Colmaté
Talus :	
Substrat* :	Organique, Sable
Érosion :	Faible
* exprimé par ordre de dominance	

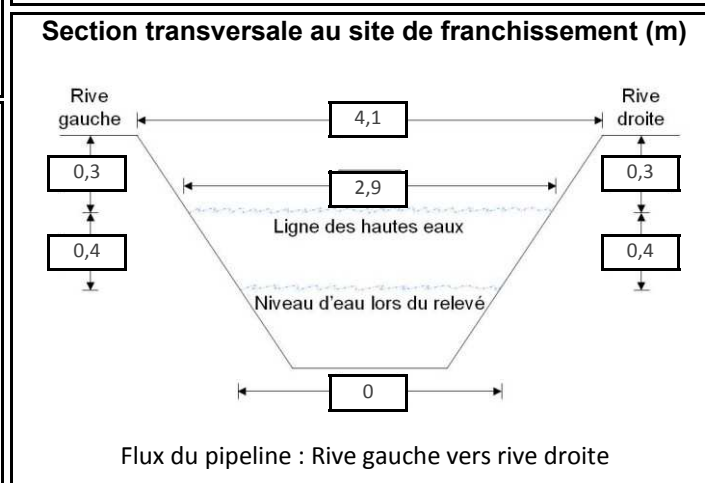
Relevé ichthyologique	
Engin(s) de pêche :	Aucun relevé réalisé car niveau d'eau trop bas

Espèce(s) d'intérêt pour la conservation :	S.O.
--	------

Espèce(s) d'intérêt pour la pêche récréative :	S.O.
--	------

Autre(s) espèce(s) :	S.O.
----------------------	------

Date(s) de relevé(s)	
Caractérisation de l'habitat :	4 août 2014
Relevé ichthyologique :	S.O.



Potentiel de fraie	
Salmonidés :	Nul
Cyprinidés :	Faible
Espèces d'eau vive :	Nul
Espèces d'eau calme :	Faible

Sensibilité	
Habitat sensible à l'aval :	Non
Obstacle à la migration :	Non
Sensibilité :	Faible



Photo 1 : Vue vers l'aval au site de franchissement

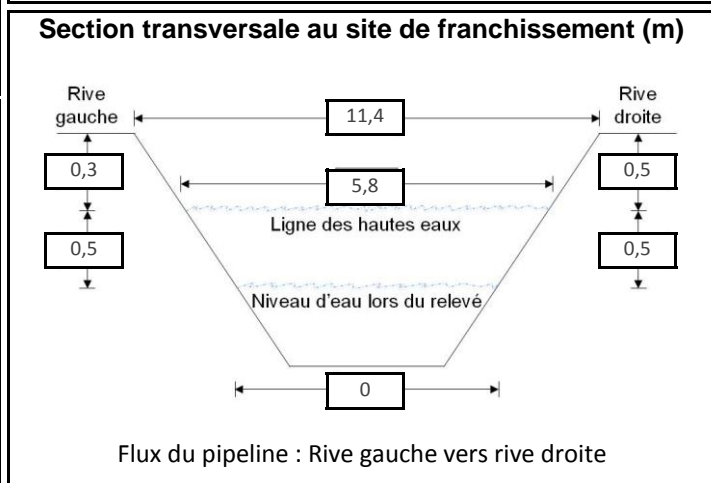
**Site : ML023C - C.d. sans désignation**

Localisation géographique	
Région(s) administrative(s) :	Laurentides
MRC :	Argenteuil
Municipalité(s) :	Lachute
Lot(s) :	3 782 372
Coordonnées géographiques :	UTM : 18N E556336,725; N5054481,051

Caractérisation de l'habitat	
Milieu environnant * :	Naturel
Couvert végétal * :	100 % - Feuillu, Arbustif, Herbacé
Classification du cours d'eau :	Intermittent
Régime d'écoulement :	S.O.
Patron d'écoulement :	Rectiligne
Vitesse du courant (m/s) :	S.O.
Niveau d'eau :	Étiage
Profondeur moyenne (m) :	S.O.
Température de l'eau (°C) :	S.O.
Lit du cours d'eau :	
Substrat* :	Organique
État du substrat :	S.O.
Talus :	
Substrat* :	Organique, Sable
Érosion :	Faible
* exprimé par ordre de dominance	

Relevé ichthyologique	
<b>Engin(s) de pêche :</b>	Aucun relevé réalisé car niveau d'eau trop bas
<b>Espèce(s) d'intérêt pour la conservation :</b>	S.O.
<b>Espèce(s) d'intérêt pour la pêche récréative :</b>	S.O.
<b>Autre(s) espèce(s) :</b>	S.O.

Date(s) de relevé(s)	
Caractérisation de l'habitat :	4 août 2014
Relevé ichthyologique :	S.O.



Potentiel de fraie	
Salmonidés :	Nul
Cyprinidés :	Faible
Espèces d'eau vive :	Nul
Espèces d'eau calme :	Faible

Sensibilité	
Habitat sensible à l'aval :	Non
Obstacle à la migration :	Non
Sensibilité :	Faible



**Photo 1 : Vue vers l'aval au site de franchissement**

**Site : ML023D - C.d. sans désignation**

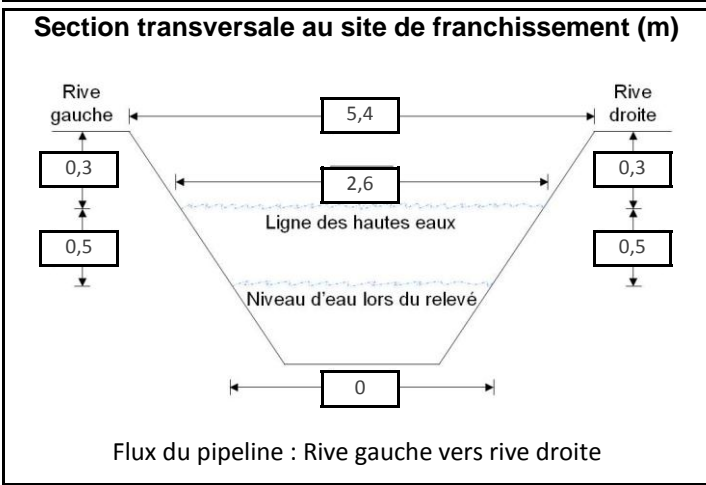
Localisation géographique	
Région(s) administrative(s) :	Laurentides
MRC :	Argenteuil
Municipalité(s) :	Lachute
Lot(s) :	3 782 372
Coordonnées géographiques :	UTM : 18N E556479,747; N5054497,453

Caractérisation de l'habitat	
Milieu environnant * :	Naturel
Couvert végétal * :	100 % - Herbacé, Arbustif, Feuillu
Classification du cours d'eau :	Intermittent
Régime d'écoulement :	S.O.
Patron d'écoulement :	Rectiligne
Vitesse du courant (m/s) :	S.O.
Niveau d'eau :	Étiage
Profondeur moyenne (m) :	S.O.
Température de l'eau (°C) :	S.O.
Lit du cours d'eau :	
Substrat* :	Sable, Organique
État du substrat :	S.O.
Talus :	
Substrat* :	Organique, Sable
Érosion :	Faible

\* exprimé par ordre de dominance

Relevé ichtyologique	
<b>Engin(s) de pêche :</b>	Aucun relevé réalisé car niveau d'eau trop bas
<b>Espèce(s) d'intérêt pour la conservation :</b>	S.O.
<b>Espèce(s) d'intérêt pour la pêche récréative :</b>	S.O.
<b>Autre(s) espèce(s) :</b>	S.O.

Date(s) de relevé(s)	
Caractérisation de l'habitat :	4 août 2014
Relevé ichtyologique :	S.O.



Potentiel de fraie	
Salmonidés :	Nul
Cyprinidés :	Faible
Espèces d'eau vive :	Nul
Espèces d'eau calme :	Faible

Sensibilité	
Habitat sensible à l'aval :	Non
Obstacle à la migration :	Non
Sensibilité :	Faible



**Photo 1 : Vue vers l'aval au site de franchissement**

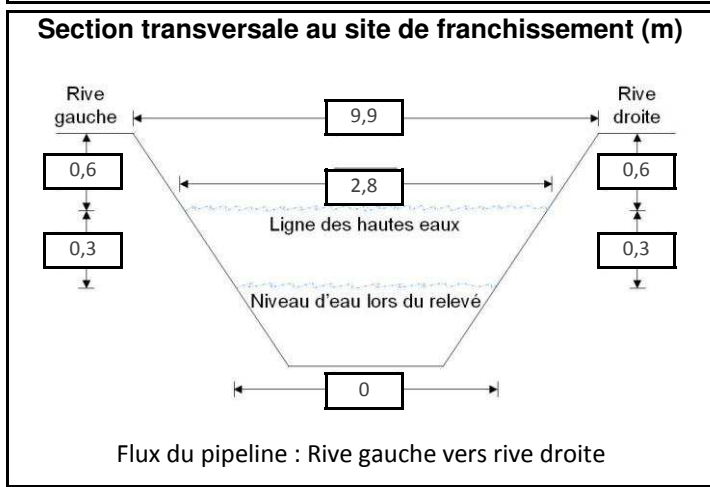
**Site : ML023E - C.d. sans désignation**

Localisation géographique	
Région(s) administrative(s) :	Laurentides
MRC :	Argenteuil
Municipalité(s) :	Lachute
Lot(s) :	3 782 372
Coordonnées géographiques :	UTM : 18N E556630,165; N5054514,704

Date(s) de relevé(s)	
Caractérisation de l'habitat :	4 août 2014
Relevé ichtyologique :	S.O.

Caractérisation de l'habitat	
Milieu environnant * :	Naturel
Couvert végétal * :	100 % - Feuillu, Conifère, Herbacé, Arbustif
Classification du cours d'eau :	Intermittent
Régime d'écoulement :	S.O.
Patron d'écoulement :	Rectiligne
Vitesse du courant (m/s) :	S.O.
Niveau d'eau :	Étiage
Profondeur moyenne (m) :	S.O.
Température de l'eau (°C) :	S.O.
Lit du cours d'eau :	
Substrat* :	Organique, Sable
État du substrat :	S.O.
Talus :	
Substrat* :	Sable, Organique
Érosion :	Faible

\* exprimé par ordre de dominance



Potentiel de fraie	
Salmonidés :	Nul
Cyprinidés :	Nul
Espèces d'eau vive :	Nul
Espèces d'eau calme :	Nul

Sensibilité	
Habitat sensible à l'aval :	Non
Obstacle à la migration :	Non
Sensibilité :	Faible

Relevé ichtyologique	
<b>Engin(s) de pêche :</b>	Aucun relevé réalisé car niveau d'eau trop bas
<b>Espèce(s) d'intérêt pour la conservation :</b>	S.O.
<b>Espèce(s) d'intérêt pour la pêche récréative :</b>	S.O.
<b>Autre(s) espèce(s) :</b>	S.O.



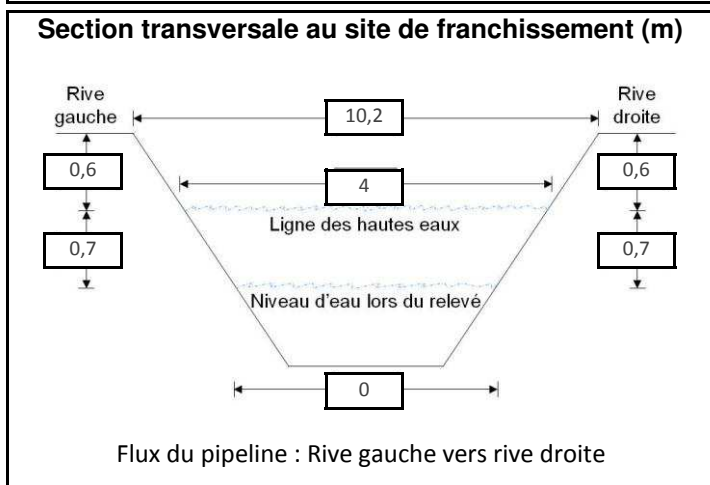
**Site : ML023F - C.d. sans désignation**

Localisation géographique	
Région(s) administrative(s) :	Laurentides
MRC :	Argenteuil
Municipalité(s) :	Lachute
Lot(s) :	3 782 372
Coordonnées géographiques :	UTM : 18N E556846,054; N5054531,332

Date(s) de relevé(s)	
Caractérisation de l'habitat :	4 août 2014
Relevé ichtyologique :	S.O.

Caractérisation de l'habitat	
Milieu environnant * :	Naturel
Couvert végétal * :	100 % - Arbustif, Feuillu
Classification du cours d'eau :	Intermittent
Régime d'écoulement :	S.O.
Patron d'écoulement :	Rectiligne
Vitesse du courant (m/s) :	S.O.
Niveau d'eau :	Étiage
Profondeur moyenne (m) :	S.O.
Température de l'eau (°C) :	S.O.
Lit du cours d'eau :	
Substrat* :	Sable, Organique
État du substrat :	Colmaté
Talus :	
Substrat* :	Sable, Organique
Érosion :	Faible

\* exprimé par ordre de dominance



Potentiel de fraie	
Salmonidés :	Nul
Cyprinidés :	Modéré
Espèces d'eau vive :	Nul
Espèces d'eau calme :	Modéré

Sensibilité	
Habitat sensible à l'aval :	Non
Obstacle à la migration :	Non
Sensibilité :	Faible

Relevé ichtyologique	
<b>Engin(s) de pêche :</b>	Aucun relevé réalisé car niveau d'eau trop bas

<b>Espèce(s) d'intérêt pour la conservation :</b>	S.O.
---	------

<b>Espèce(s) d'intérêt pour la pêche récréative :</b>	S.O.
---	------

<b>Autre(s) espèce(s) :</b>	S.O.
-----------------------------	------



## Site : ML023A - C.d. sans désignation

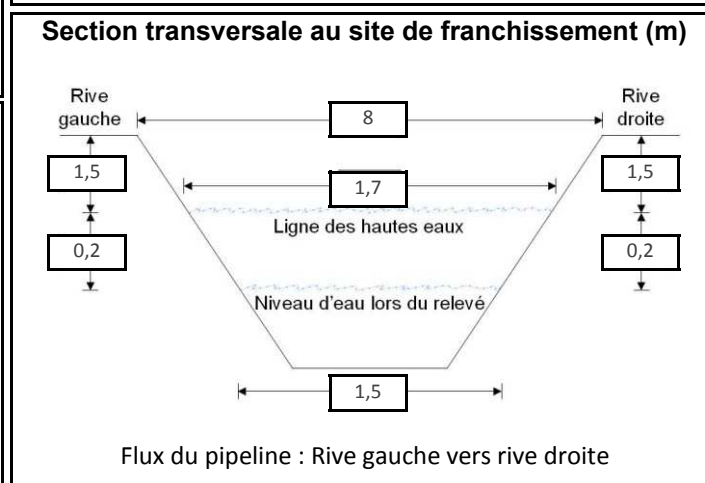
Localisation géographique	
Région(s) administrative(s) :	Laurentides
MRC :	Argenteuil
Municipalité(s) :	Lachute
Lot(s) :	3 782 372
Coordonnées géographiques :	UTM : 18N E557143,178; N5054579,154

Caractérisation de l'habitat	
Milieu environnant * :	Naturel, Infrastructures
Couvert végétal * :	10 % - Arbustif, Herbacé
Classification du cours d'eau :	Intermittent
Régime d'écoulement :	Laminaire
Patron d'écoulement :	Rectiligne
Vitesse du courant (m/s) :	0,1 à 0,5
Niveau d'eau :	Normal
Profondeur moyenne (m) :	0,3
Température de l'eau (°C) :	11,7
Lit du cours d'eau :	
Substrat* :	Galet, Limon, Sable
État du substrat :	Déposition
Talus :	
Substrat* :	Argile, Galet
Érosion :	Faible

\* exprimé par ordre de dominance

Relevé ichtyologique	
Engin(s) de pêche :	Pêche électrique portative
Espèce(s) d'intérêt pour la conservation :	S.O.
Espèce(s) d'intérêt pour la pêche récréative :	S.O.
Autre(s) espèce(s) :	épinoche à cinq épines, méné ventre rouge, méné à grosse tête, mulot à cornes, ombre de vase

Date(s) de relevé(s)	
Caractérisation de l'habitat :	13 mai 2014
Relevé ichtyologique :	13 mai 2014



Potentiel de fraie	
Salmonidés :	Nul
Cyprinidés :	Faible
Espèces d'eau vive :	Nul
Espèces d'eau calme :	Faible

Sensibilité	
Habitat sensible à l'aval :	Non
Obstacle à la migration :	Non
Sensibilité :	Faible



Photo 1 : Vue vers l'aval au site de franchissement