

**324** **PR1.12.37**

Projet Oléoduc Énergie Est de  
TransCanada – section québécoise

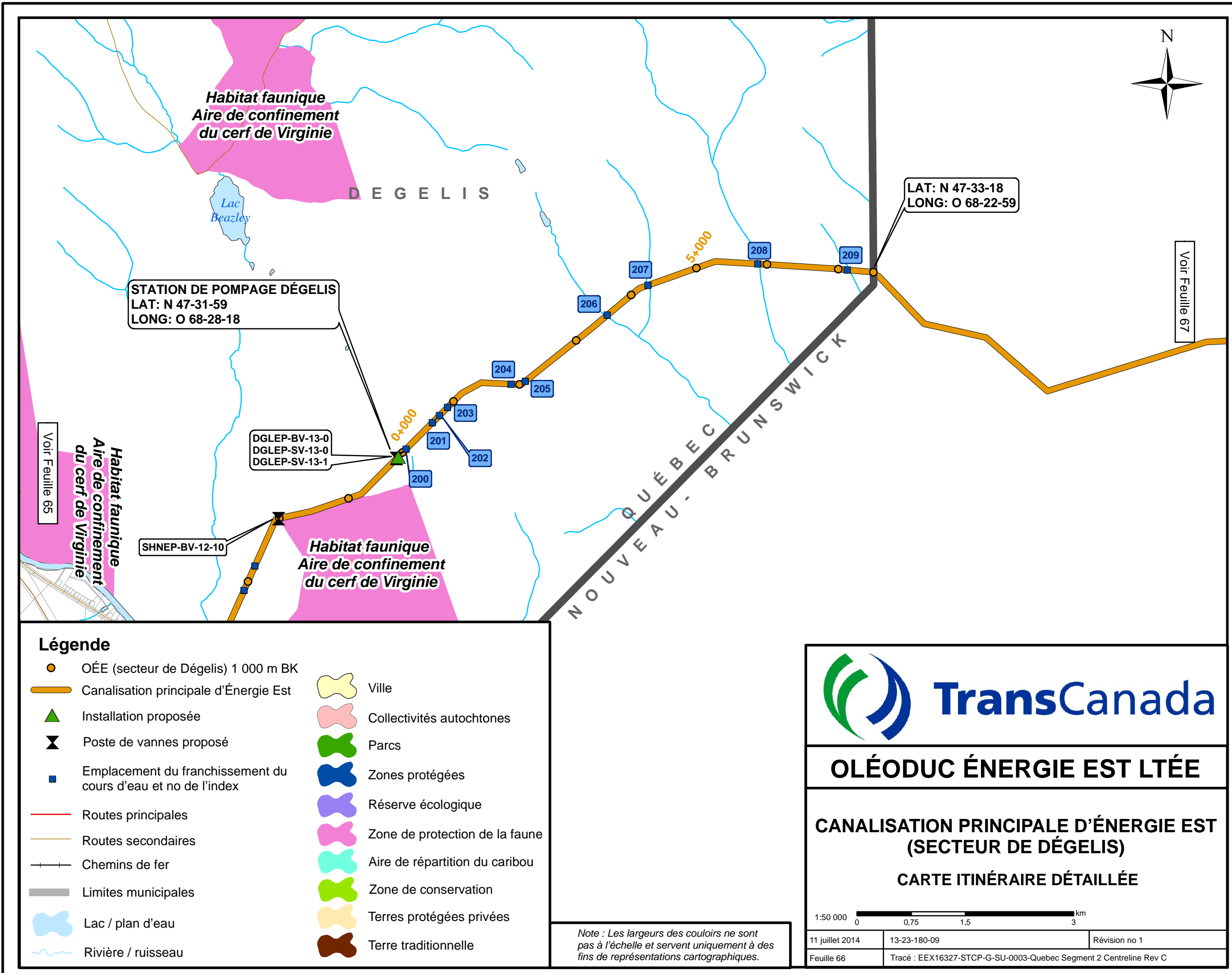
6211-18-018

## **Annexe Vol 12K- 84**

### **Tronçon du Québec – Secteur de Dégelis Carte itinéraire détaillée**

Tableau de référence des franchissements des cours d'eau


No index	ID du franchissement	Nom du cours d'eau	Principale méthode de franchissement	Latitude	Longitude
200	QC-ML1007	Cours d'eau non désigné	Isolé	N 47-31-59	O 68-28-9
201	QC-ML1008	Cours d'eau non désigné	Isolé	N 47-32-11	O 68-27-51
202	QC-ML1009	Cours d'eau non désigné	Isolé	N 47-32-14	O 68-27-47
203	QC-ML1010	Cours d'eau non désigné	Isolé	N 47-32-18	O 68-27-41
204	QC-ML1011	Cours d'eau non désigné	Isolé	N 47-32-28	O 68-26-59
205	QC-ML1012	Cours d'eau non désigné	Isolé	N 47-32-29	O 68-26-50
206	QC-ML1013	Ruisseau Dufour	Isolé	N 47-32-59	O 68-25-55
207	QC-ML1014	Cours d'eau non désigné	Isolé	N 47-33-12	O 68-25-28
208	QC-ML1015	Ruisseau Ritchie	Isolé	N 47-33-21	O 68-24-15
209	QC-ML1016	Cours d'eau non désigné	Isolé	N 47-33-18	O 68-23-16



**Légende**

- OÉE (secteur de Dégelis) 1 000 m BK
- Canalisations principales d'Énergie Est
- ▲ Installation proposée
- ✂ Poste de vannes proposé
- Emplacement du franchissement du cours d'eau et no de l'index
- Routes principales
- Routes secondaires
- Chemins de fer
- Limites municipales
- Lac / plan d'eau
- Rivière / ruisseau
- Ville
- Collectivités autochtones
- Parcs
- Zones protégées
- Réserve écologique
- Zone de protection de la faune
- Aire de répartition du caribou
- Zone de conservation
- Terres protégées privées
- Terre traditionnelle

*Note : Les largeurs des couloirs ne sont pas à l'échelle et servent uniquement à des fins de représentations cartographiques.*

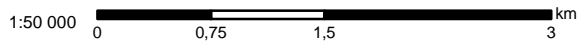


**OLÉODUC ÉNERGIE EST LTÉE**

**CANALISATION PRINCIPALE D'ÉNERGIE EST (SECTEUR DE DÉGELIS)**

**CARTE ITINÉRAIRE DÉTAILLÉE**

1:50 000



11 juillet 2014

Feuille 66

13-23-180-09

Tracé : EEX16327-STCP-G-SU-0003-Quebec Segment 2 Centreline Rev C

Révision no 1