

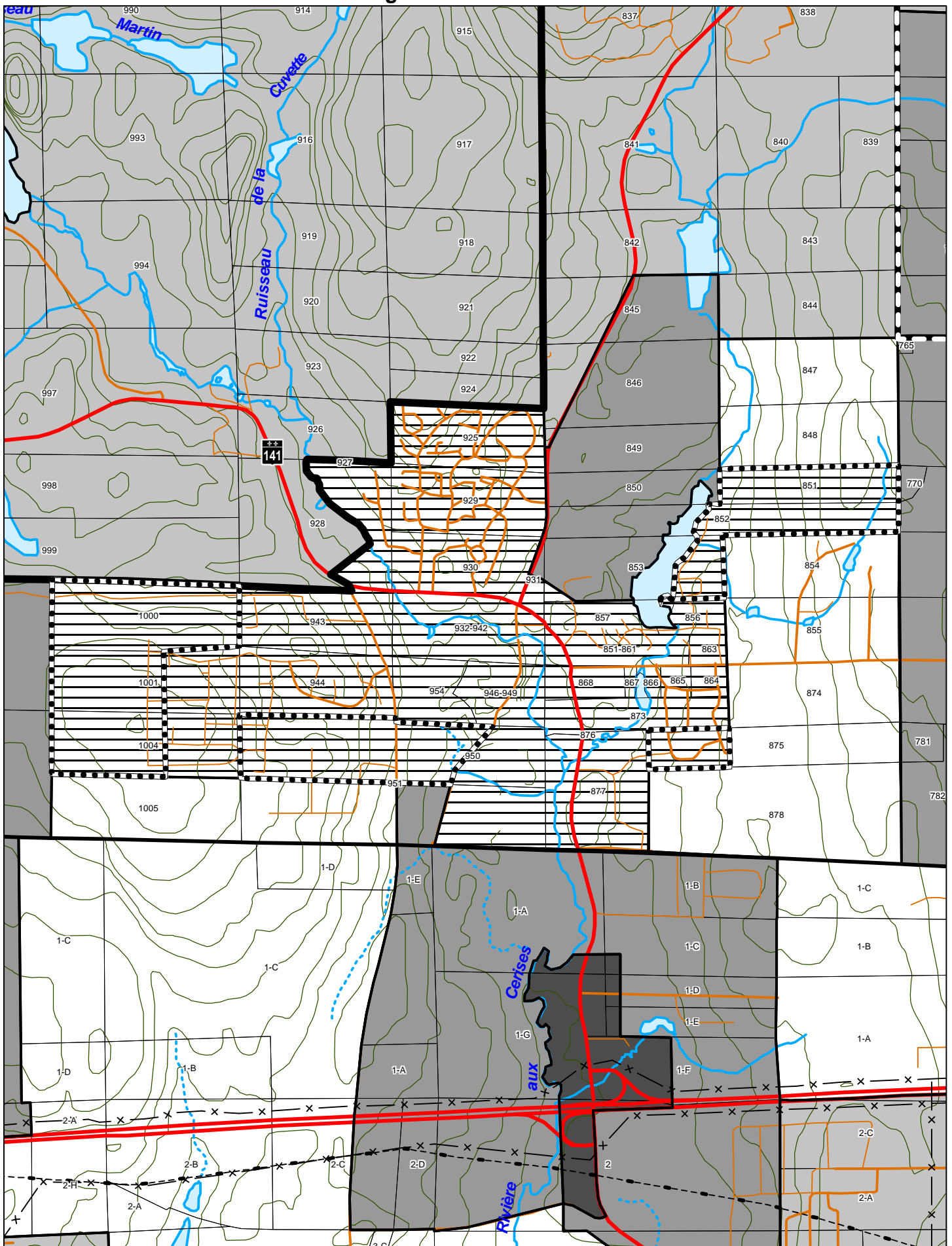
MRC de Memphrémagog












Modification du schéma d'aménagement révisé (règlement numéro 8-98)

Règlement numéro 8-03

Carte A1 - Les grandes affectations du territoire

Annexe 5



	AGRO-FORESTIÈRE		AIRE DE SERVICE		RÉSIDENTIELLE-TOURISTIQUE		SECTEUR MODIFIÉ
	RURALE		URBAINE-INTERMUNICIPALE		STATION TOURISTIQUE		PARC PROVINCIAL DU MONT-ORFORD
	RÉSIDENTIELLE-VILLÉGIATURE		RÉCRÉATION				

Extrait de la carte A1
Les grandes affectations du territoire,
accompagnant le schéma d'aménagement révisé
(Règlement numéro 8-98)

Réalisation : Claude Poulin

MRC
Memphrémagog

Septembre 2003

0 250 500 750 1000
Mètres