

# Affectations du sol











Partie du périmètre d'urbanisation  
de la Ville de Magog

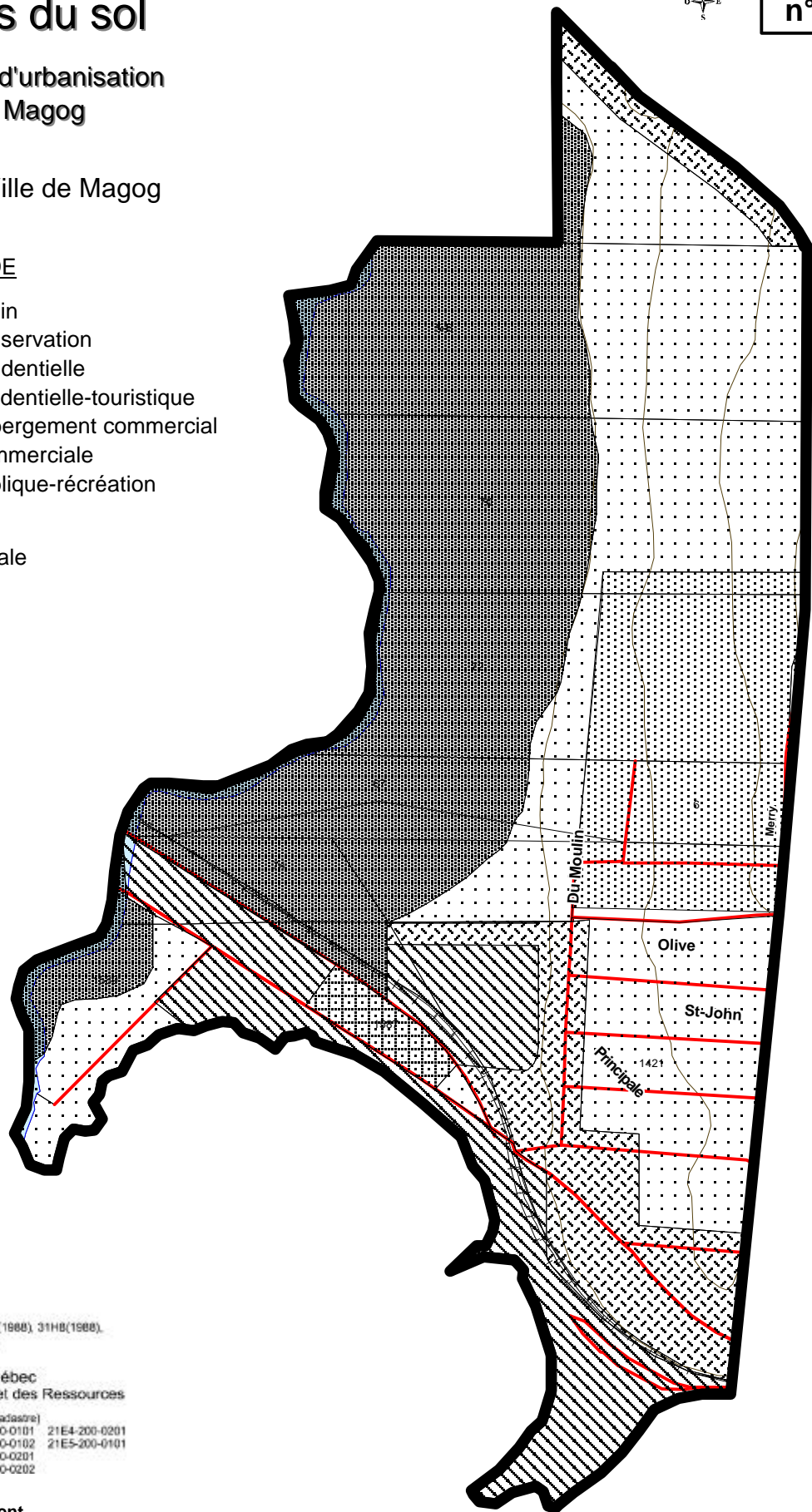
Municipalité de la Ville de Magog

n° 11b




## LÉGENDE

-  Périmètre urbain
-  Affectation conservation
-  Affectation résidentielle
-  Affectation résidentielle-touristique
-  Affectation hébergement commercial
-  Affectation commerciale
-  Affectation publique-récréation
-  Limite municipale
-  Réseau routier
-  Chemin de fer



Sources :

 Énergie, Mines et  
Ressources Canada  
Cartes numériques 31H1 (1988), 31HB(1988),  
21E5 (1987), 21E4 (1990)

 Gouvernement du Québec  
Ministère de l'énergie et des Ressources  
Cartes numériques (topo-cadastrale)  
31H1-200-0101 31H6-200-0101 21E4-200-0201  
31H1-200-0102 31H6-200-0102 21E5-200-0101  
31H1-200-0201 31H6-200-0201  
31H1-200-0202 31H6-200-0202

Réalisation : Service d'aménagement,  
MRC Memphrémagog,  
Juillet 2003

