












source : BNDT et MRC DE SEPT-RIVIÈRES

produit par ZIP Côte-Nord du Golfe

<b>Aire d'affectation</b>	<b>Zone de contraintes</b>	<b>Réseau de transport</b>	<b>Territoire d'intérêt écologique</b>
Agro-forestière 	Mouvement de terrain : risque élevé 	Routier supérieur 	 Rivière à saumons 
Récréo-forestière de conservation 	Mouvement de terrain : risque moindre 	Routier secondaire 	
	Zone inondable 	Routier secondaire (non pavé) 	
		Sentier de motoneige 	
		Énergie 