

MRC DE SEPT-RIVIÈRES
Premier projet de schéma d'aménagement révisé
Affectations du territoire

Aire d'affectation

Récréo-forestière		Urbaine principale :	
Agro-forestière		Consolidation	
Agricole		Expansion	
Industrielle		Urbaine secondaire	
Récréative		Sanitaire	
de conservation		Réserve indienne	
		Uashat-Malécotnam	


Réseau de transport

Routier supérieur		Poste Central d'énergie	
Routier secondaire		Énergie 161 Kv	
Routier secondaire (non pavé)		Énergie 315 Kv	
Ferroviaire		Énergie 735 Kv	


Territoire d'intérêt écologique

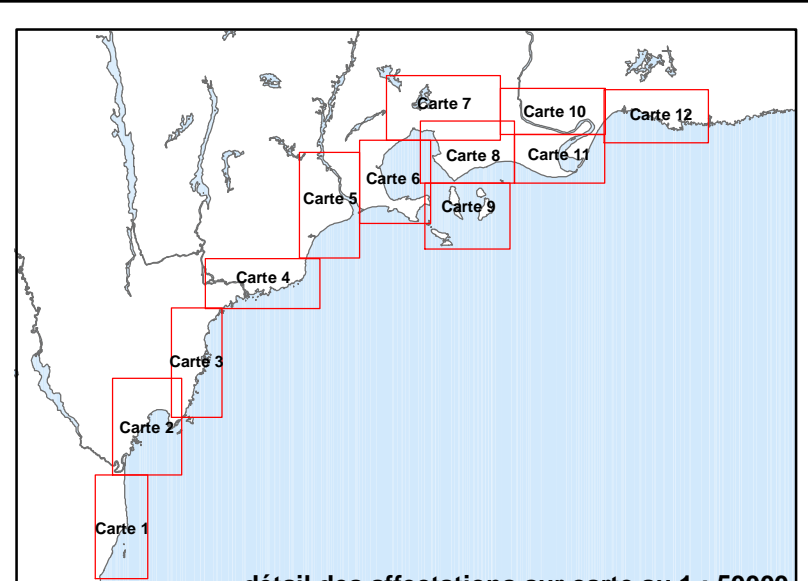
Rivières à saumons	
--------------------	--

1:300 000




Projection UTM, Méridien central 69° Ouest, 19 NAD 83





détail des affectations sur carte au 1:50000

Source
Base Nationale de Données Géographiques (BN27) 1:250 000
ZIP Côte-Nord du Golfe, Université, MRC de Sept-Rivières

Édition par

Centre de géomatique

Février 2002