









LÉGENDE DE LA CARTE DU ZONAGE DU RISQUE ET DES RECOMMANDATIONS DE GESTION DU LITTORAL











Voies de communication

-  Route municipale
-  Route 138
-  Chemin non carrossable
-  Pont


Hydrographie

-  Barrage
-  Cours d'eau
-  Cours d'eau intermittent
-  Plans d'eau

Autres

- Bâtiment
-  Courbes de niveau (10 m)
-  Ligne de rivage (à partir des photographies aériennes)
-  Côte rocheuse
-  Talus
-  Limite approximative de submersion (à partir des photographies aériennes)
-  Limite d'unité de gestion
-  Limite municipale
-  Limite de MRC
-  Milieu humide
-  Zone boisée

Recommandations

-  Déplacement de corridor routier







Marge de sécurité

Propositions d'aménagements
et solutions envisageables

Étude des risques de mouvement
de masse ou de suffosion

Étude sur les risques
d'inondation ou de submersion

Types d'aléas

-  Mouvement de masse
-  Submersion
-  Érosion
-  Suffosion
-  Ravinement
-  Avancée dunaire

Niveau de risque

-  Modéré
-  Élevé

213

DB31.5

Projets de réserve aquatique de la rivière
Moisie et de réserves de biodiversité des lacs
Pasteur, Gensart et Bright Sand

Côte-Nord

6212-01-204