











Territoires structurés

-  Aires protégées projetées
-  ZEC Matimek
-  ZEC de la Rivière-Moisie
-  Réserve faunique de Port-Cartier-Sept-Îles
-  Pourvoirie Haute Moisie
-  Pourvoirie Moisie-Nipissis
-  Pourvoirie Moisie-Ouapetec
-  Pourvoirie Moisie-Eau Dorée
-  Camp de pêche de la rivière Moisie
-  Région Côte-Nord

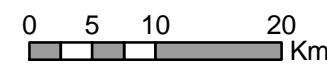
Métadonnées

Surface de référence géodésique : NAD_1983_Québec_Lambert

Projection cartographique : Lambert_Conformal_Conic

Système de référence géodésique : GSC_North_American_1983

1:600 000



Sources

BDTA (1 : 250 000) du Ministère des Ressources naturelles et de la Faune

Réalisation

Ministère des Ressources naturelles et de la Faune
 Faune Québec
 Direction de l'aménagement de la faune de la Côte-Nord

© Gouvernement du Québec
 Avril 2005

