




Carte 3

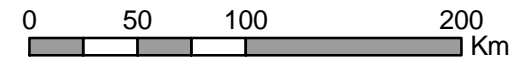
Zones de chasse

	Aires protégées projetées
	Zones de chasse
	Région Côte-Nord

Métadonnées

Surface de référence géodésique : NAD_1983_Québec_Lambert
Projection cartographique : Lambert_Conformal_Conic
Système de référence géodésique : GSC_North_American_1983

1:3 500 000



Sources

BDGA (1 : 1 000 000) du Ministère des Ressources naturelles et de la Faune

Réalisation

Ministère des Ressources naturelles et de la Faune
Faune Québec
Direction de l'aménagement de la faune de la Côte-Nord

© Gouvernement du Québec
Avril 2005

