




**Carte 1**

**Unités de gestion des animaux à fourrure**

	Aires protégées projetées
	Unités de gestion des animaux à fourrure
	Région Côte-Nord

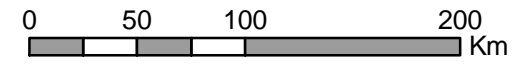
**Métadonnées**

Surface de référence géodésique : NAD\_1983\_Québec\_Lambert

Projection cartographique : Lambert\_Conformal\_Conic

Système de référence géodésique : GSC\_North\_American\_1983

1:3 500 000



**Sources**

BDGA ( 1 : 1 000 000) du Ministère des Ressources naturelles et de la Faune

**Réalisation**

Ministère des Ressources naturelles et de la Faune  
 Faune Québec  
 Direction de l'aménagement de la faune de la Côte-Nord

© Gouvernement du Québec  
 Avril 2005

Ministère des Ressources naturelles et de la Faune

**Québec** 

Direction de l'aménagement de la faune de la Côte-Nord  
 Faune Québec