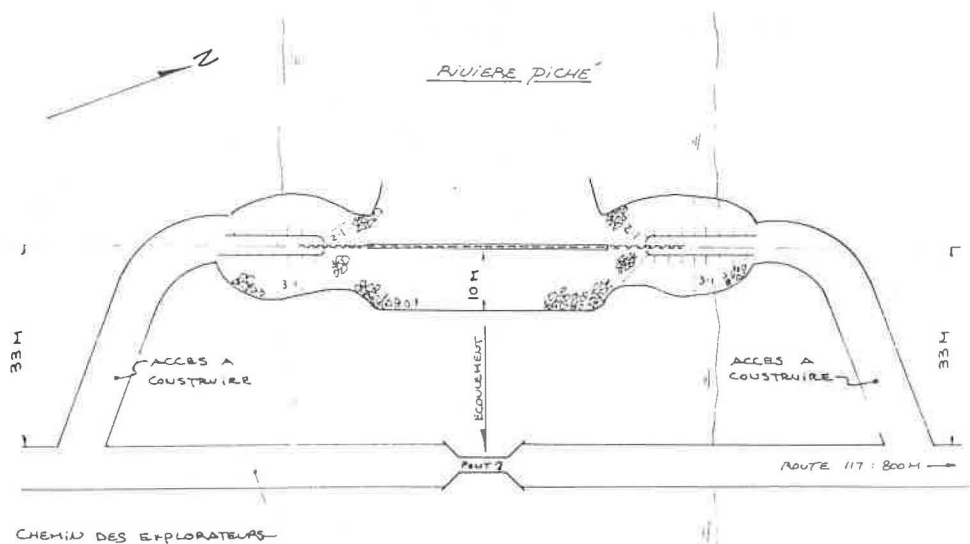
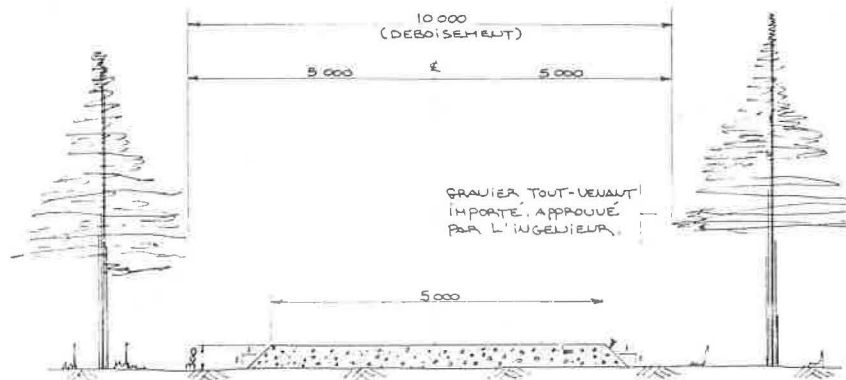


ECH. : 1 : 8 100

# PICHE



PLAN DE LOCALISATION DES ACCES ET DE LA STRUCTURE  
ECH. : AUCUNE



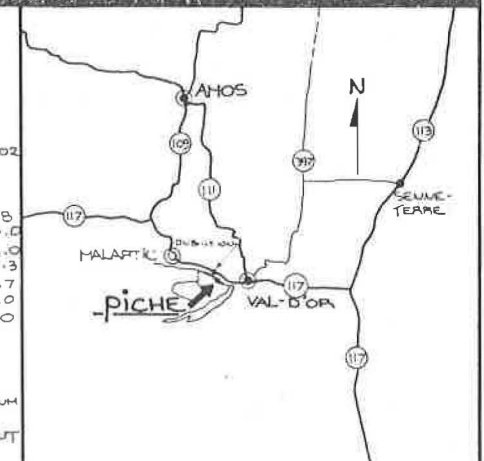
COUPE-TYPE: CHEMIN D'ACCES  
ECH. : AUCUNE

## NOTES GENERALES

- LES ELEVATIONS SONT EN METRES ET NE SONT PAS RELIEES AU SYSTEME G.S.C
- COORDONNEES U.T.M : 18U283053302
- DONNEES HYDROLOGIQUES :
 

BASSIN DE DRAINAGE (KM <sup>2</sup> )	: 248
Q <sub>100</sub> (M <sup>3</sup> /s)	: 45.0
N.O. (M)	: 98.0
N.O.M (M)	: 98.3
N.M. (M)	: 98.7
N.A. (M)	: 97.0
SURF. AU N.O.M. (ha)	: 200
- DEFINITIONS :
 

N.O.	: NIVEAU D'OPERATION
N.O.M.	: NIVEAU D'OPERATION MAXIMUM
N.M.	: NIVEAU MAXIMUM
N.A.	: NIVEAU D'ASSECHEMENT
- LE DEBIT DE DESIGN AINSI QUE LE N.M. ONT ETE CALCULES POUR UNE RECURRENCE DE 1 : 100 ANS



PLAN DE LOCALISATION  
250 000



## PLAN GENERAL ET DE DETAIL

PROJET: --- PICHE ---  
 COMTE: (M.P.C.) VALLEE-DE-L'OR  
 CANTON: DUBUISSON RANG: VII, VIII, IX, A+B  
 ARPENTE PAR: Y RIVEST Tech  
 CONÇU PAR: M ABBOTT ING  
 DESSINÉ PAR: P BOUCHARD, DATE: ---  
 APPROUVE: ---

REVISION	FEUILLE
	1 DE 3

PROJET No 933-9193 GERANT PROVINCIAL

327

DC9.1

Projet d'agrandissement de la mine aurifère  
 Canadian Malartic et de déviation de la  
 route 117 à Malartic

6211-18-015

Figure 8