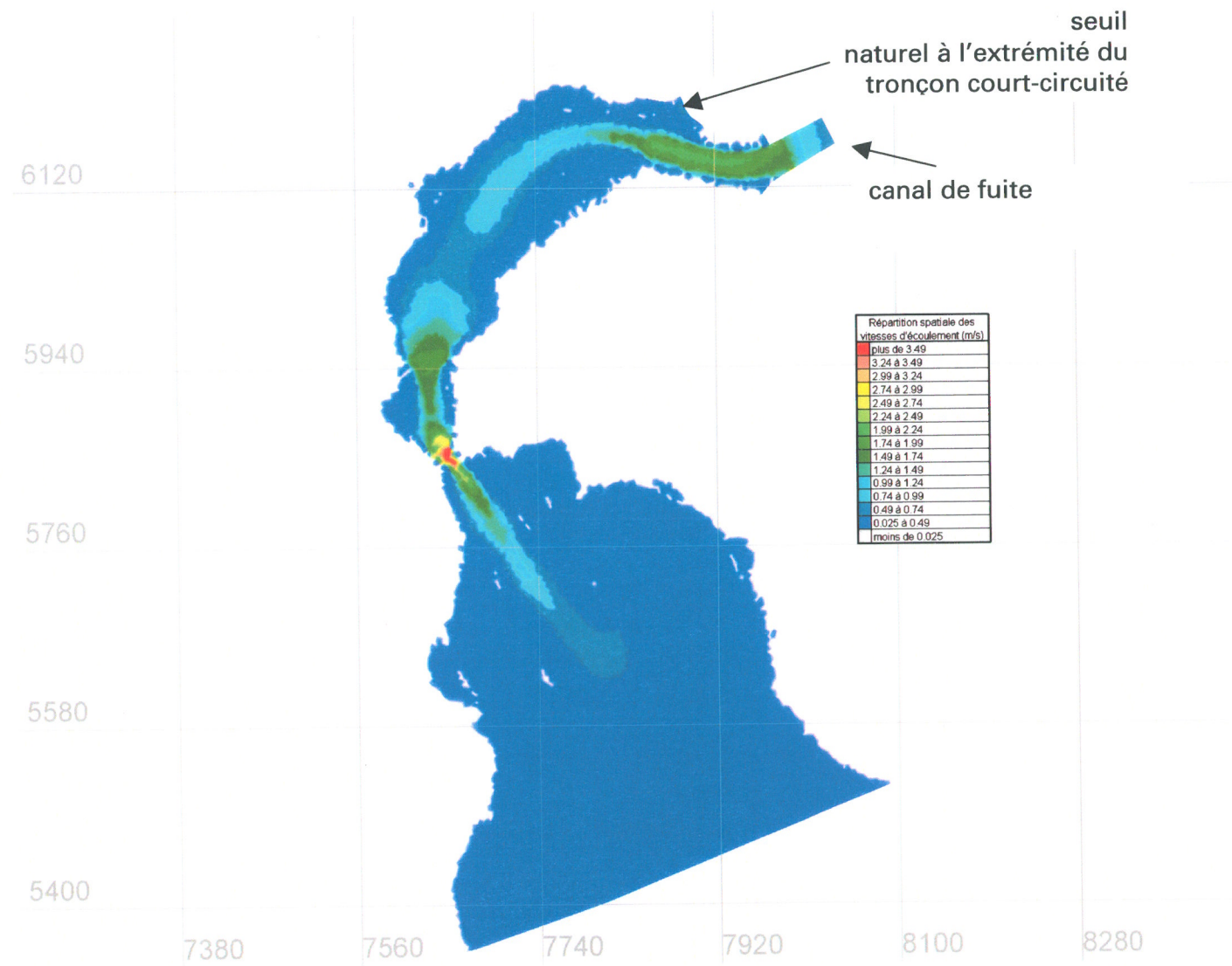
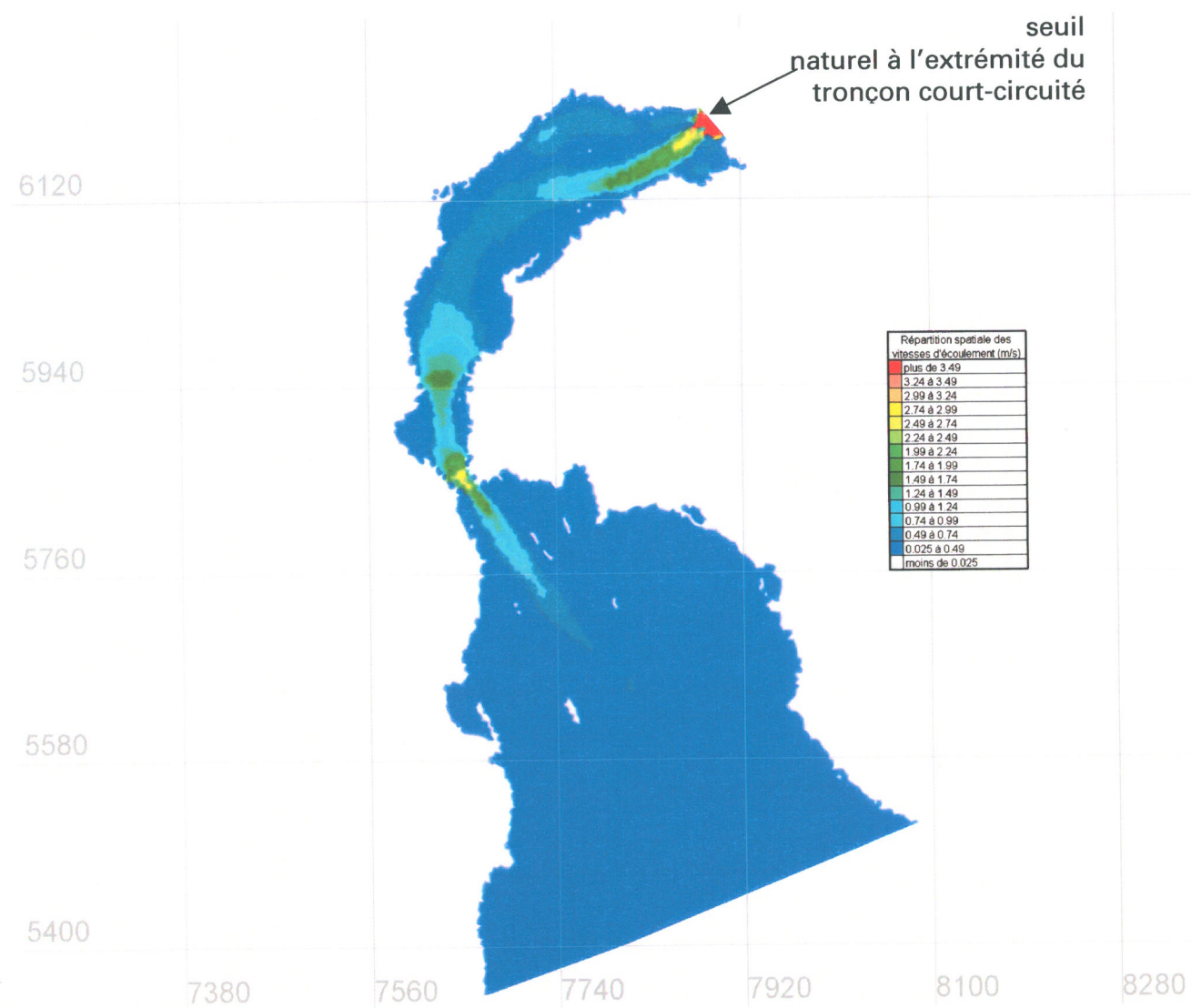


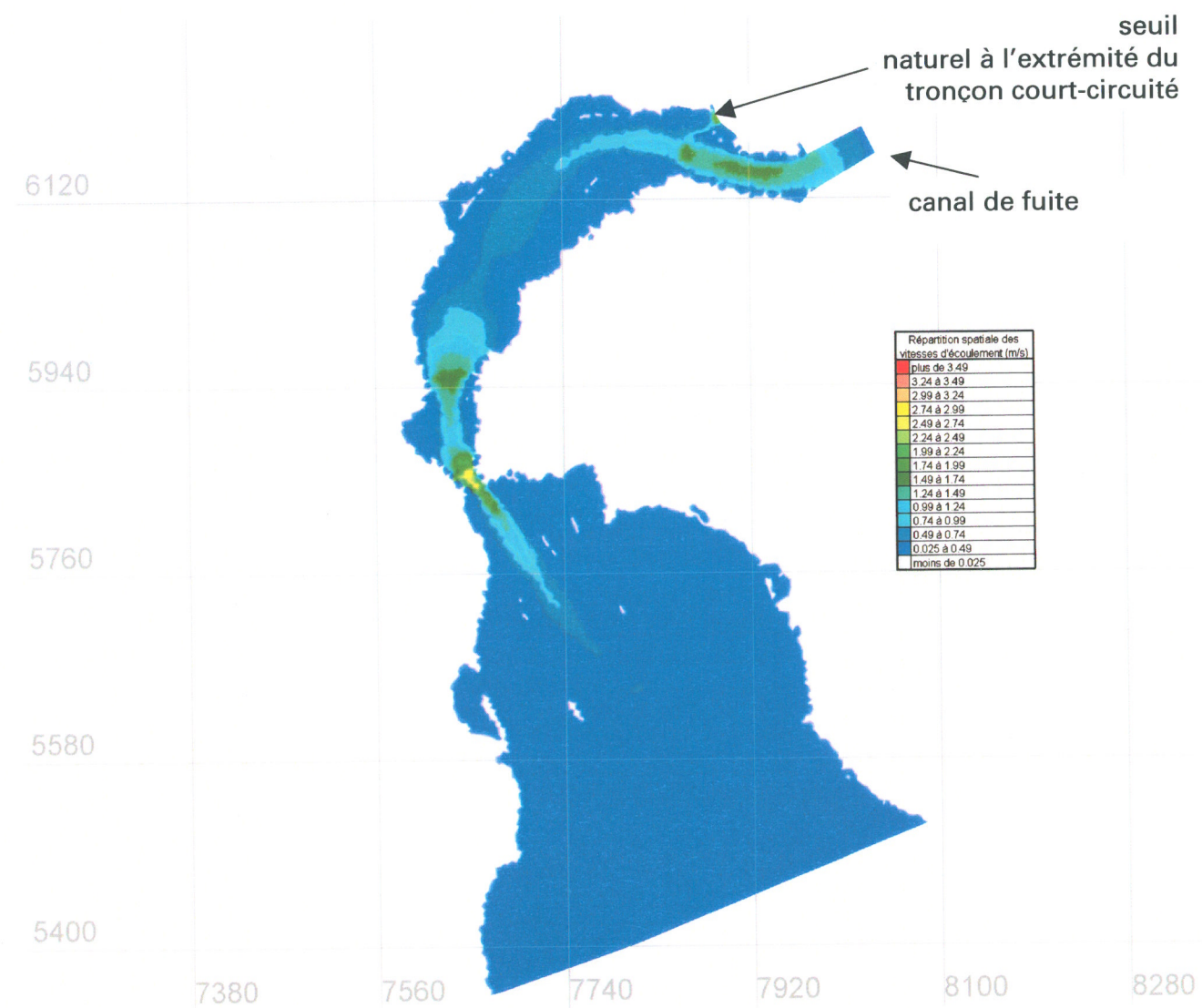
**Figure RQC-9.8a** Répartition spatiale des vitesses d'écoulement, en conditions actuelles caractéristiques du mois de juillet, débit de la rivière Magpie de 224 m<sup>3</sup>/s (conditions de marée moyenne)



**Figure RQC-9.8b** Répartition des vitesses d'écoulement, en conditions futures caractéristiques du mois de juillet, débit de la rivière Magpie de 224 m<sup>3</sup>/s, dont 210 m<sup>3</sup>/s turbinés et 14 m<sup>3</sup>/s en guise de débit réservé écologique (conditions de marée moyenne)



**Figure RQC-9.9a** Répartition spatiale des vitesses d'écoulement, en conditions actuelles caractéristiques du mois d'août, débit de la rivière Magpie de 161 m<sup>3</sup>/s (conditions de marée moyenne)



**Figure RQC-9.9b** Répartition des vitesses d'écoulement, en conditions futures caractéristiques du mois d'août, débit de la rivière Magpie de 161 m<sup>3</sup>/s, dont 136 m<sup>3</sup>/s turbinés et 25 m<sup>3</sup>/s en guise de débit réservé esthétique (conditions de marée moyenne)