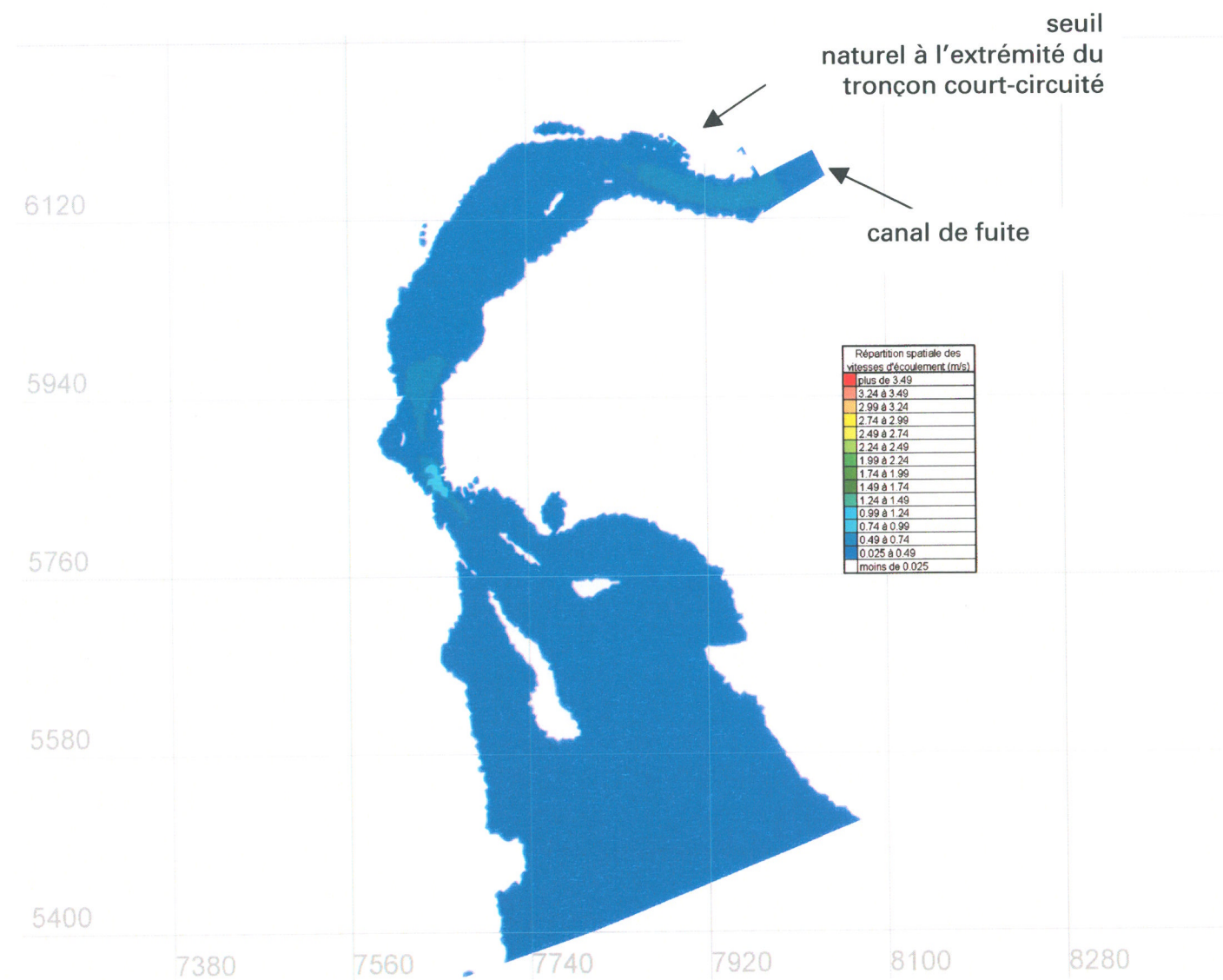
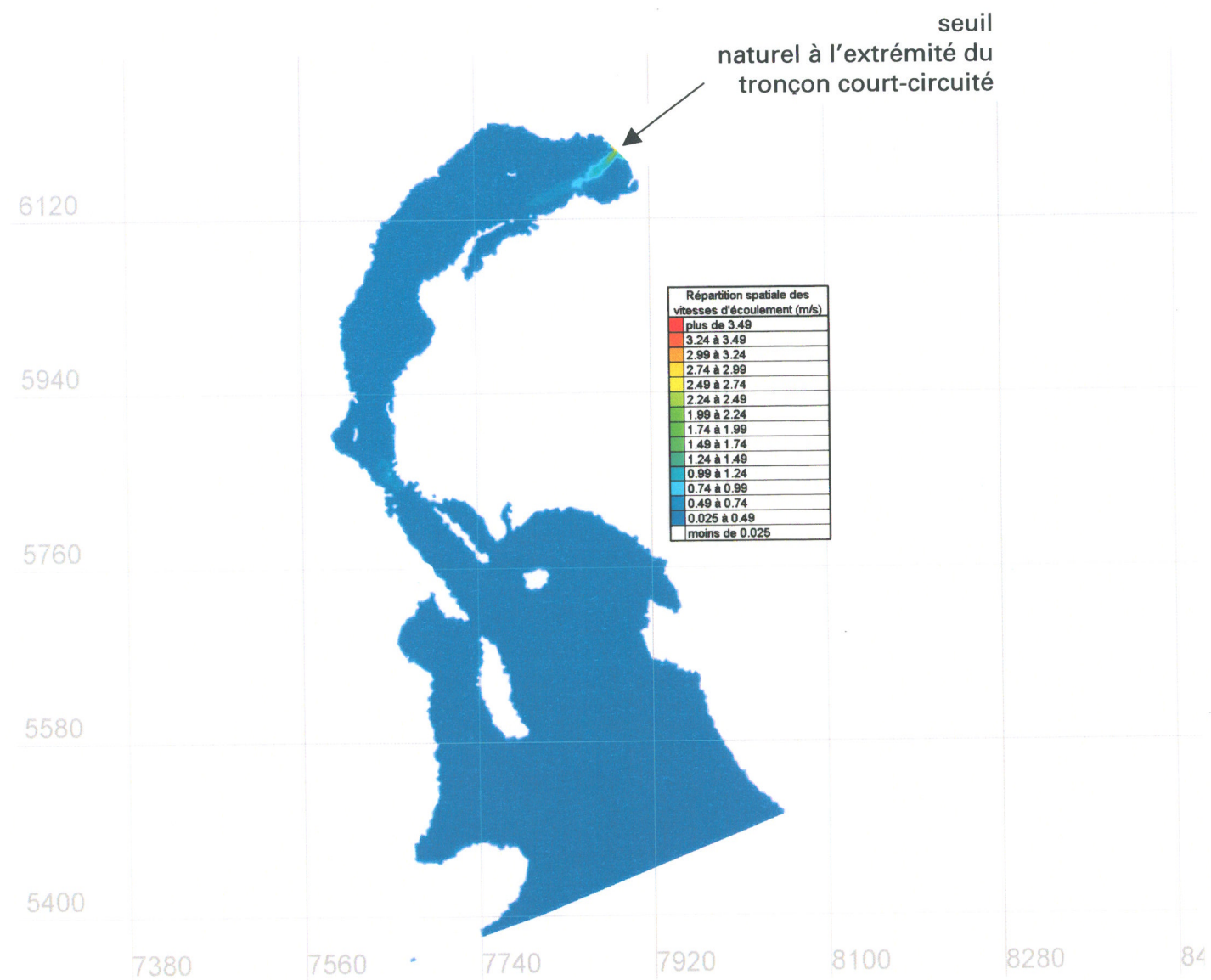


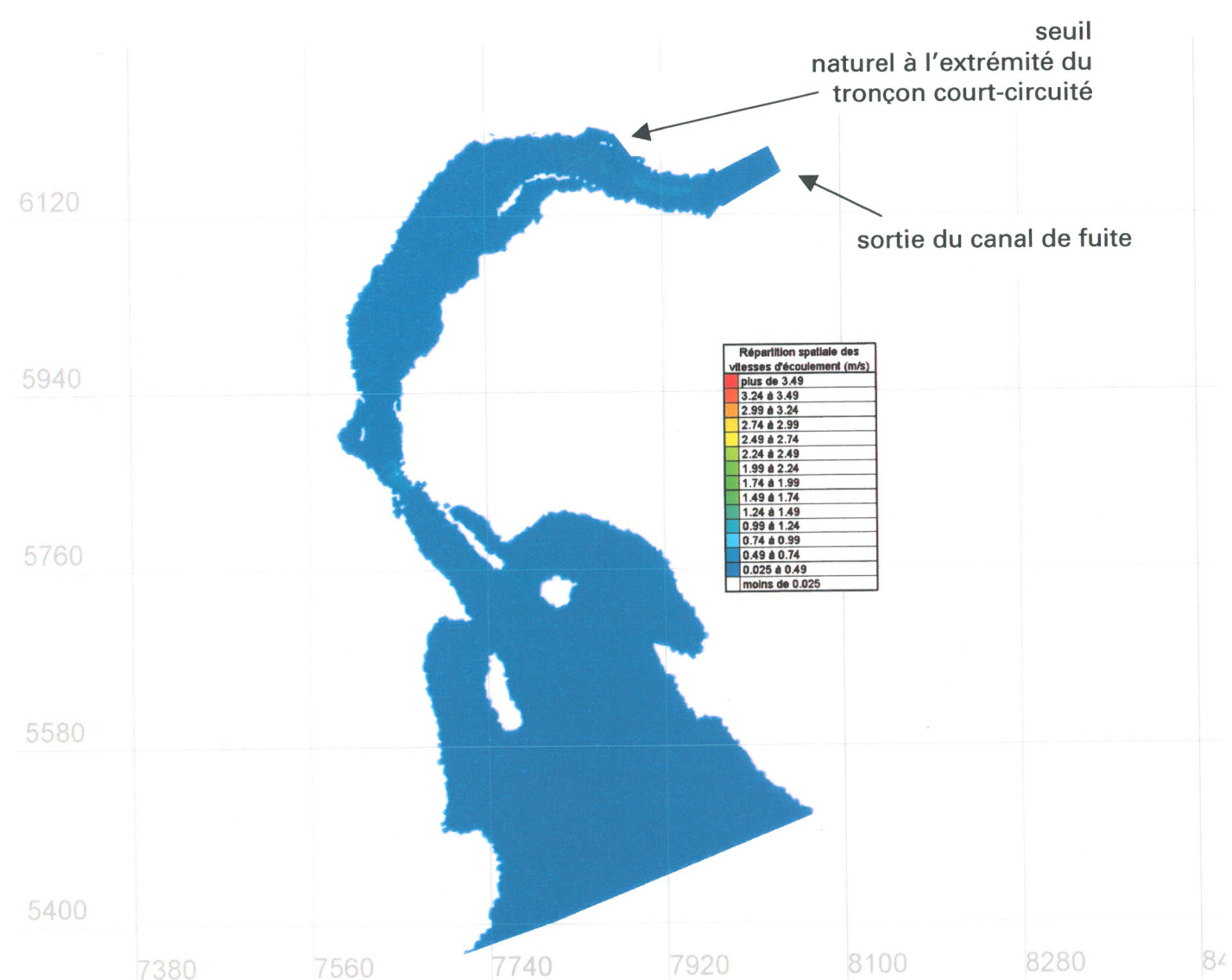
**Figure RQC-9.2a** Répartition spatiale des vitesses d'écoulement, en conditions actuelles caractéristiques du mois de février, débit de la rivière Magpie de 47 m<sup>3</sup>/s (conditions de marée moyenne)



**Figure RQC-9.2b** Répartition des vitesses d'écoulement, en conditions futures caractéristiques du mois de février, débit de la rivière Magpie de 47 m<sup>3</sup>/s, dont 44 m<sup>3</sup>/s turbinés et 3 m<sup>3</sup>/s en guise de débit écologique (conditions de marée moyenne)



**Figure RQC-9.3a** Répartition spatiale des vitesses d'écoulement, en conditions actuelles caractéristiques du mois de mars, débit de la rivière Magpie de 47 m<sup>3</sup>/s (conditions de marée moyenne)



**Figure RQC-9.3b** Répartition spatiale des vitesses d'écoulement, en conditions futures caractéristiques du mois de mars, débit de la rivière Magpie de 40 m<sup>3</sup>/s, dont 37 m<sup>3</sup>/s turbiné et 3 m<sup>3</sup>/s en guise de débit écologique (conditions de marée moyenne)