



Une division d'Hydro-Québec

Montréal, le 4 juin 2004

Madame Marie-Josée Méthot
Coordonnatrice au secrétariat de la commission
Édifice Lomer-Grouin
575, rue Saint-Amable, bureau 2.10
Québec (Québec) G1R 6A6

PAR TÉLÉCOPIE
PAR COURRIER

Direction Projets de Développement
Hydro-Québec Production
1^{er} étage
78, boul. René-Lévesque Ouest
Montréal (Québec)
H2Z 1A4

Tél. : (514) 289-8874
Télec. : (514) 289-2779

Objet : Projets de centrale hydroélectrique sur la rivière Magpie

Madame Méthot,

Faisant suite à votre lettre du 26 mai 2004 adressée à Hydro-Québec, voici les réponses à vos interrogations quant au projet mentionné en rubrique.

Est-ce que le prix de l'électricité vendue par Hydroméga à Hydro-Québec Production inclut le coût de son transport? Sinon, qui d'Hydroméga ou d'Hydro-Québec Distribution en assumerait le coût?

Le prix de l'électricité vendue par Hydroméga n'inclus pas les frais d'intégration au réseau, Hydro-Québec assumera ces frais.


Est-ce qu'Hydro-Québec Distribution a envisagé la possibilité d'enfouir la ligne de transport prévue dans le projet entre le poste de départ du barrage Magpie et le réseau existant d'Hydro-Québec Distribution? Sinon, pourriez-vous fournir à la commission l'estimation du coût supplémentaire lié à cet enfouissement?

Hydro-Québec Distribution n'est pas une partie impliquée dans le cadre de l'appel d'offres AOPCH-02 lancé par le Ministère des ressources naturelles et Hydro-Québec Production.

En référence au document d'appel d'offres AOPCH-02, pourriez-vous fournir à la commission les annexes suivantes : annexe 1 : liste des sites admissibles à l'appel d'offres; annexe 3 : fiches d'information des sites (note : seulement la fiche du site du barrage Magpie) ?

Voir documents joints à la présente.

Veuillez accepter, Madame Méthot, l'expression de nos sentiments distingués.



Mathieu Bérubé
Délégué Commercial
Hydro-Québec Production

L'énergie

Accueil > L'énergie > Forces hydrauliques > Nouveau régime d'octroi > ...

Liste des sites hydrauliques du domaine de l'État admissibles pour fins de location et sujets à l'appel d'offres d'Hydro-Québec

Annexe 1 de l'appel d'offres d'Hydro-Québec

Régions administratives	Sites	Rivières	Municipalités	MRC	Estimation Potentiel MW
02 - Saguenay - Lac-Saint-Jean	Chute de l'Épouvante	Métabet chouane	Saint-André-du-Lac-Saint-Jean	Le Domaine-du-Roy	5
03 - Capitale-Nationale	Chute Sainte-Anne (Grand Canyon)	Sainte-Anne	Saint-Joachim / Saint-Ferréol-les-Nelges	La Côte-de-Beaupré	10
04 - Mauricie	Chute Pellerin	Shawinigan	Saint-Gérard-des-Laurentides	Le Centre-de-la-Mauricie	1
	Chutes du Neuf	Batiscan	Notre-Dame-de-Montauban	Mékinac	13
09 - Côte-Nord	Chute au Tonnerre	Au Tonnerre	Rivière-au-Tonnerre	Minganie	4
	Courbe du Sault	Sheldrake	Rivière-au-Tonnerre	Minganie	14
	Barrage Magpie	Magpie	Rivière Saint-Jean	Minganie	11
	Chute à Fred	Riverin	Rivière Pentecôte	Sept-Rivières	1
14 - Lanaudière	Barrage Matawin	Matawin	Bale-de-la-Bouteille, N.O.	Matawinie	10
TOTAL (9 sites)					69

L'énergie au Québec

Forces hydrauliques du domaine de l'État

Gestion des forces hydrauliques

Nouveau régime d'octroi

Répertoire des centrales hydroélectriques

Sécurité des équipements pétroliers

Exploration gazière et pétrolière au Québec

Aide au développement des technologies de l'énergie

Entretien des réseaux câblés de distribution

Extension de réseau gazier québécois

Opération d'énergie

Produits et services en ligne

Informations géoscientifiques gazières et pétrolières



 Haut

Retour à la page précédente.

Le Ministère | L'énergie | Les forêts | Les mines | Le territoire | Le foncier
L'énergie au Québec | Forces hydrauliques du domaine de l'État
Sécurité des équipements pétroliers | Exploration gazière et pétrolière au Québec
Programme d'aide au développement des technologies de l'énergie
Programme gouvernemental d'enfouissement des réseaux cablés de distribution
Question d'énergie | Extension du réseau gazier québécois
Nous joindre | Plan du site | Politique de confidentialité | Accueil

Québec 

© Gouvernement du Québec, 2002

SITE BARRAGE MAGPIE

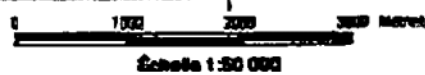
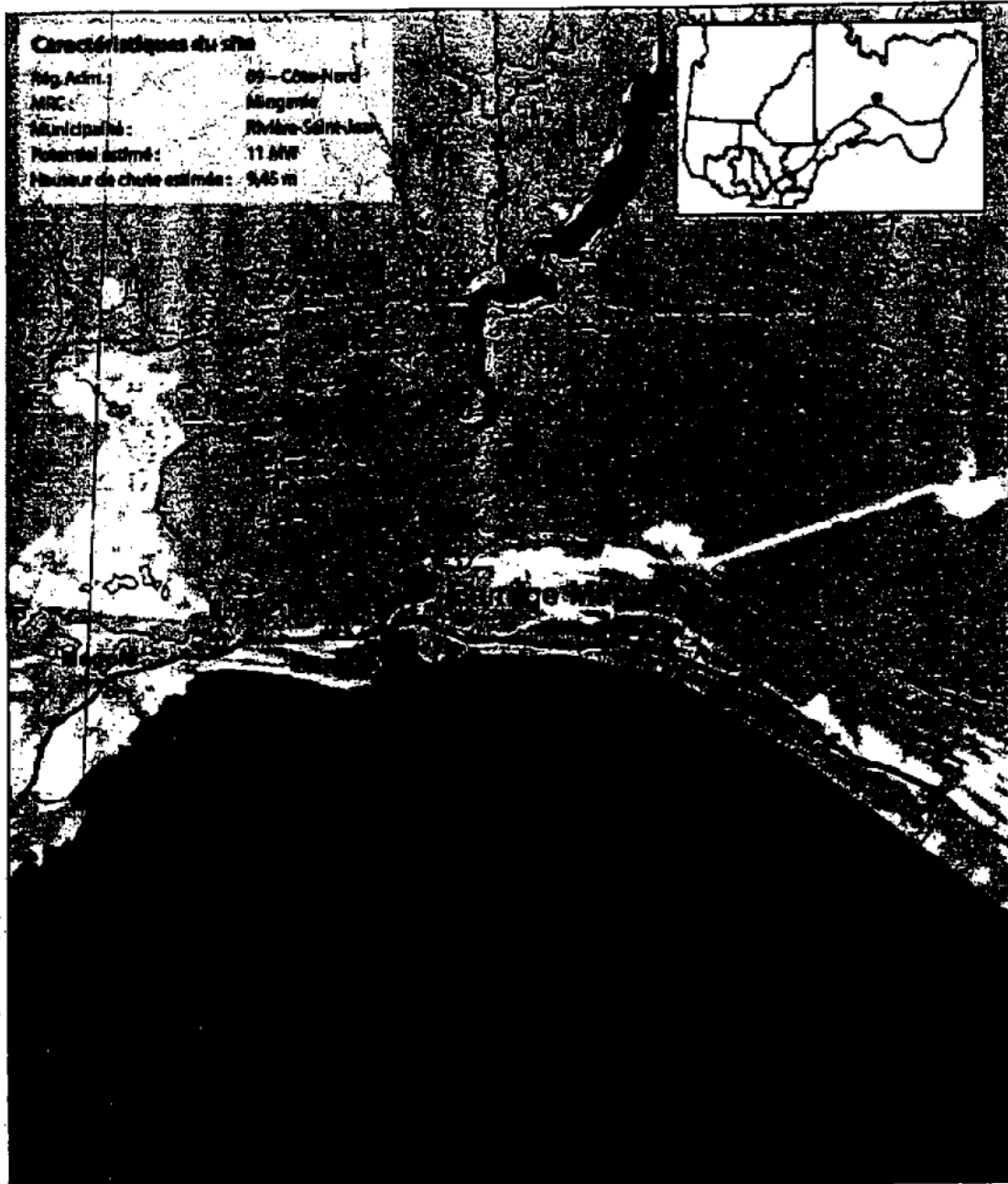
1. Localisation : Le site est situé sur la rivière Magpie à environ 2,5 km à l'ouest du village de Magpie aux coordonnées suivantes :

- Carte topographique 1 : 50 000 22 I / 08
- Latitude : N 50° 19' 25 "
- Longitude : O 64° 27' 19 "
- Municipalité : Rivière-Saint-Jean
- MRC : Minganie
- Rég. Adm. : Côte-Nord

2. Caractéristiques du site :

- Potentiel estimé : 11 MW
 - Hauteur de chute : 9,45 m *
- *Hauteur de chute utilisée par l'aménagement actuel.





3. Avis de la MRC :

- Avis de la MRC en date du 16 octobre 2001

Advenant le cas où il y aurait contradiction entre le contenu de la résolution de la MRC et les lois et règlements en vigueur, ce sont ces derniers qui s'appliquent.

VOIR EN FIN DE DOCUMENT

4. Historique :

- Mise en service en 1961, par la Coopérative d'électricité du Golfe Saint-Laurent. La centrale fut désaffectée en 1989.

5. Titres, droits fonciers et hydrauliques :

- Hydro Québec ne possède aucun terrain et servitude sur ce site hydraulique, elle possède seulement la centrale, le barrage et les installations.

6. Pour obtenir des renseignements sur les éléments sous-mentionnés, les intéressés doivent contacter :

<ul style="list-style-type: none"> - Le nouveau régime d'octroi et d'exploitation des forces hydrauliques du domaine de l'État pour les centrales hydroélectriques de 50 MW et moins - La détermination du statut privé des forces hydrauliques - Le champ d'application du régime aux sites hydrauliques (article 3.2 du régime) - La sélection des sites du domaine de l'État admissibles à la location par le Gouvernement - Négociation du contrat portant sur la location des forces hydrauliques et des droits du domaine de l'État - Suivi des contrats de location 	<p>Ministère des Ressources naturelles Direction du développement électrique 5700, 4^e Avenue ouest, local A-416 Charlesbourg (Québec) G1H 6R1 Téléphone : (418) 627-6386 Télécopieur : (418) 646-1878</p>
--	---

<ul style="list-style-type: none"> - L'appel d'offres d'Hydro-Québec - Conditions d'achat d'électricité et autres questions connexes 	<p>Utiliser la procédure prévue sur le site internet d'Hydro-Québec Production pour <u>Poser une question.</u></p>
<ul style="list-style-type: none"> - Titres, droits fonciers et droits hydrauliques détenus par Hydro-Québec 	<p>François Godbout, arpenteur-géomètre Hydro-Québec Direction Environnement et services techniques 855, rue Sainte-Catherine est, 9^e étage Montréal (Québec) H2L 4P5 Téléphone : (514) 840-3000, poste 5318 Télécopieur : (514) 840-3244</p>
<ul style="list-style-type: none"> - Cartes topographiques, photographies aériennes, orthophotographies, produits numériques, plans et cartes de compilation d'arpentage primitif 	<p>Ministère des Ressources naturelles Photocarothèque québécoise 5700, 4^e Avenue ouest, local B-200 Charlesbourg (Québec) G1H 6R1 Téléphone : (418) 627-6356 Sans frais : 1 (877) 803-0613 Télécopieur : (418) 646-6706</p>
<ul style="list-style-type: none"> - Plans et notes originaux d'arpentage sur le territoire de la couronne - Archives d'arpentage - Instructions d'arpentage 	<p>Ministère des Ressources naturelles Direction de l'information foncière sur le territoire public 5700, 4^e Avenue ouest, local F-310 Charlesbourg (Québec) G1H 6R1 Téléphone : (418) 627-6356 poste 2395 Télécopieur : (418) 646-9419</p>
<ul style="list-style-type: none"> - Tenure des terres - Droits et ressources attribués sur le territoire du domaine de l'État 	<p>Direction régionale de la gestion du territoire public (Côte-Nord) 625, boul. Laflèche Baie-Comeau (Québec) G5C 1C5 Téléphone : (418) 295-4737 Télécopieur : (418) 295-4106</p>
<ul style="list-style-type: none"> - Archives cadastrales 	<p>Ministère des Ressources naturelles Direction des systèmes d'information et de diffusion 5700, 4^e Avenue ouest, local F-318 Charlesbourg (Québec) G1H 6R1 Téléphone : (418) 627-6355 poste 2719 Télécopieur : (418) 644-7924</p>

- Registre foncier privé	Bureau de la publicité des droits de Sept-Iles 425, boul. Laure Sept-Iles (Québec) G4R 1X6 Téléphone : (418) 962-8305 Télécopieur : (418) 964-8610
- L'approbation des plans et devis des barrages - Données hydrométriques et hydrologiques des rivières - Domaine hydrique - Caractère de navigabilité des cours d'eau	Ministère de l'Environnement Centre d'expertise hydrique du Québec Édifice Marie-Guyart 675, boul. René-Lévesque est Aile René-Lévesque 2 ^e étage, boîte 28 Québec (Québec) G1R 5V7 Téléphone : (418) 521-3866 Télécopieur : (418) 643-6900
- Certificat d'autorisation requis en vertu de l'article 22 de la Loi sur la qualité de l'environnement	Ministère de l'Environnement Direction régionale de la Côte-Nord (09) 818, boul. Laure Sept-Iles (Québec) G4R 1Y8 Téléphone : (418) 964-8888 Télécopieur : (418) 964-8023
- Certificat d'autorisation requis en vertu de l'article 31 de la Loi sur la qualité de l'environnement	Ministère de l'Environnement Direction des évaluations environnementales Édifice Marie-Guyart, 6 ^e étage 675, boul. René-Lévesque est Québec (Québec) G1R 5V7 Téléphone : (418) 521-3933 Télécopieur : (418) 644-8222
- Certificat d'autorisation requis en vertu du chapitre IV.I de la Loi sur la conservation et mise en valeur de la faune	Société de la faune et des parcs du Québec Direction de la Côte-Nord 818, boul. Laure Sept-Iles (Québec) G4R 1Y8 Téléphone : (418) 964-8888 Télécopieur : (418) 964-8023

- Loi sur les Pêches	Pêches et Océans Canada Direction de la conservation et de la protection 104, Dalhousie Québec (Québec) G1K 7Y7 Téléphone : (418) 648-5886 Télécopieur : (418) 648-7981
- Loi concernant la protection des eaux navigables	Pêches et Océans Canada Protection des eaux navigables 101, boul. Champlain Québec (Québec) G1K 7Y7 Téléphone : (418) 648-4549 Télécopieur : (418) 648-7640
- Municipalité Rivière-Saint-Jean	116, rue du Quai Rivière-Saint-Jean (Québec) G0G 2N0 Téléphone : (418) 949-2464 Télécopieur : (418) 949-2489
- MRC Minganie	788, boul. de l'Escale Havre-Saint-Pierre (Québec) G0G 1P0 Téléphone : (418) 538-2732 Télécopieur : (418) 538-3711
