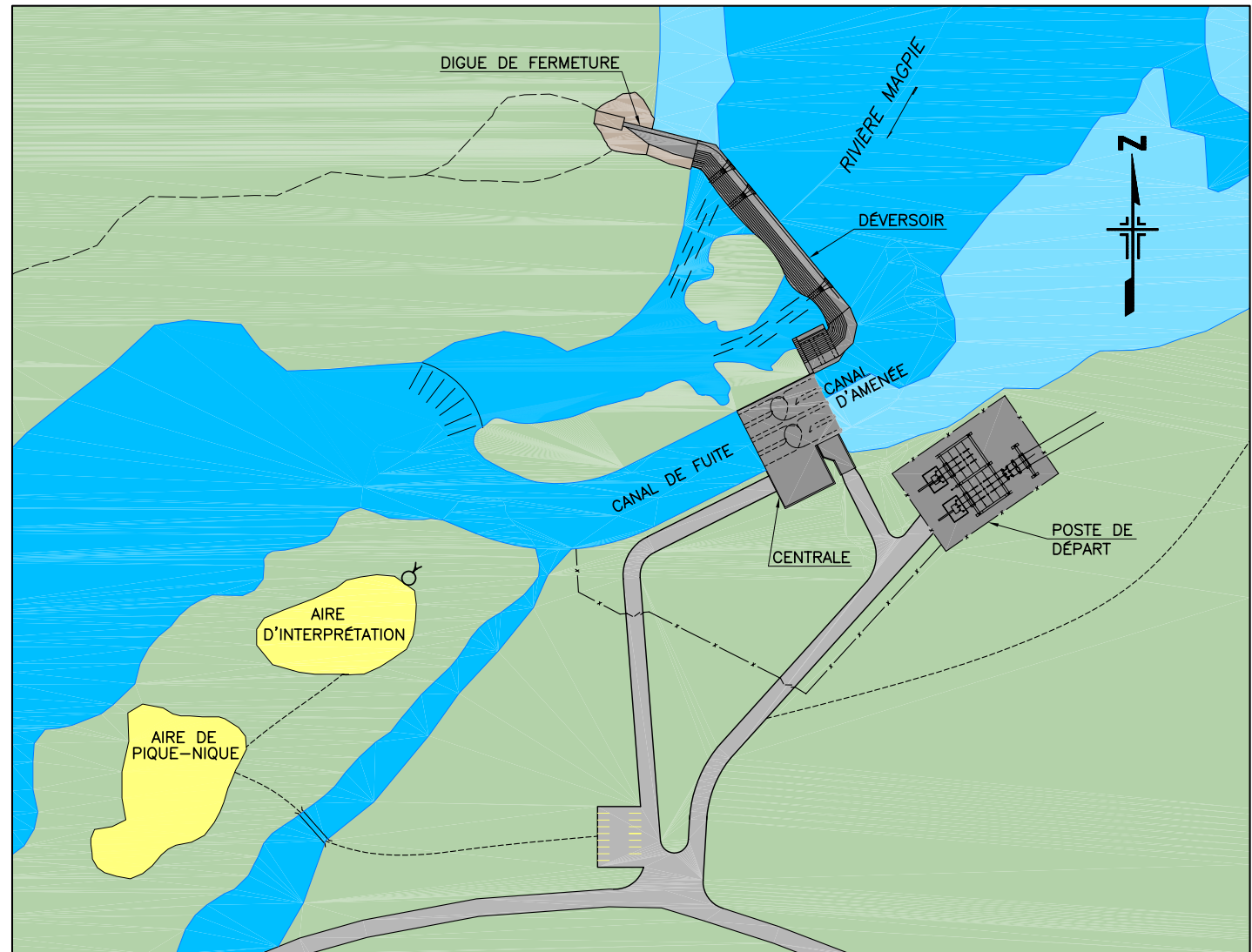
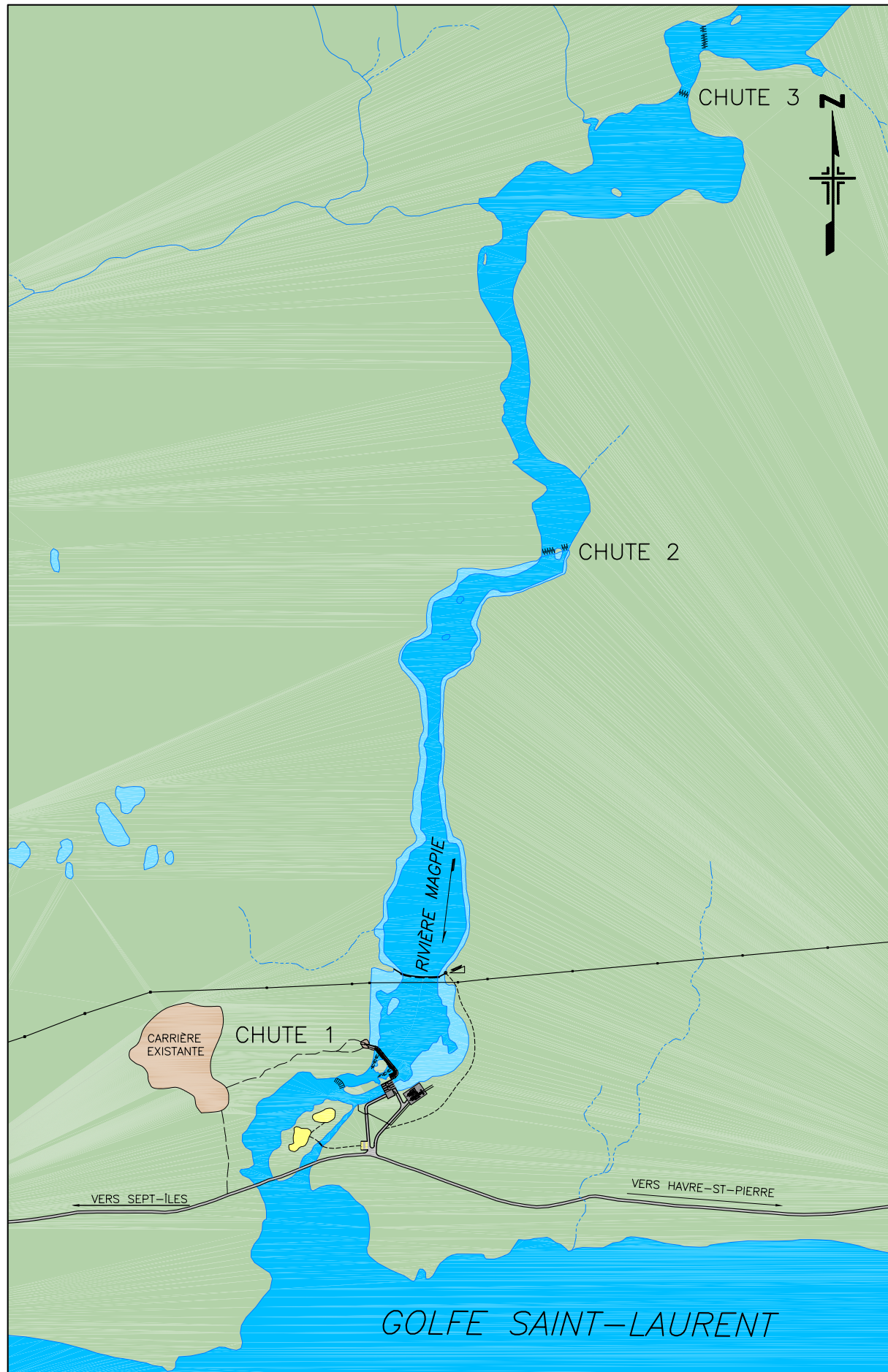










**FIGURE 1: AMÉNAGEMENT MAGPIE - LOCALISATION ET SCHÉMA D'AMÉNAGEMENT DES INFRASTRUCTURES**



**LÉGENDE**

|   |                                      |   |                       |
|---|--------------------------------------|---|-----------------------|
|  | ZONE D'AMÉNAGEMENT RÉCRÉOTOURISTIQUE |  | ESTACADE              |
|  | COURS D'EAU                          |  | RAMPE DE MISE À L'EAU |
|  | PLAINE INONDÉE                       |  | PASSERELLE            |
|  | ROUTE                                |  | SEUIL                 |
|  | CLÔTURE                              |  | CHUTE                 |
|  | CHEMIN D'ACCÈS SECONDAIRE            |  | OBSERVATOIRE          |
|  | SENTIER                              |  | STATIONNEMENT         |