




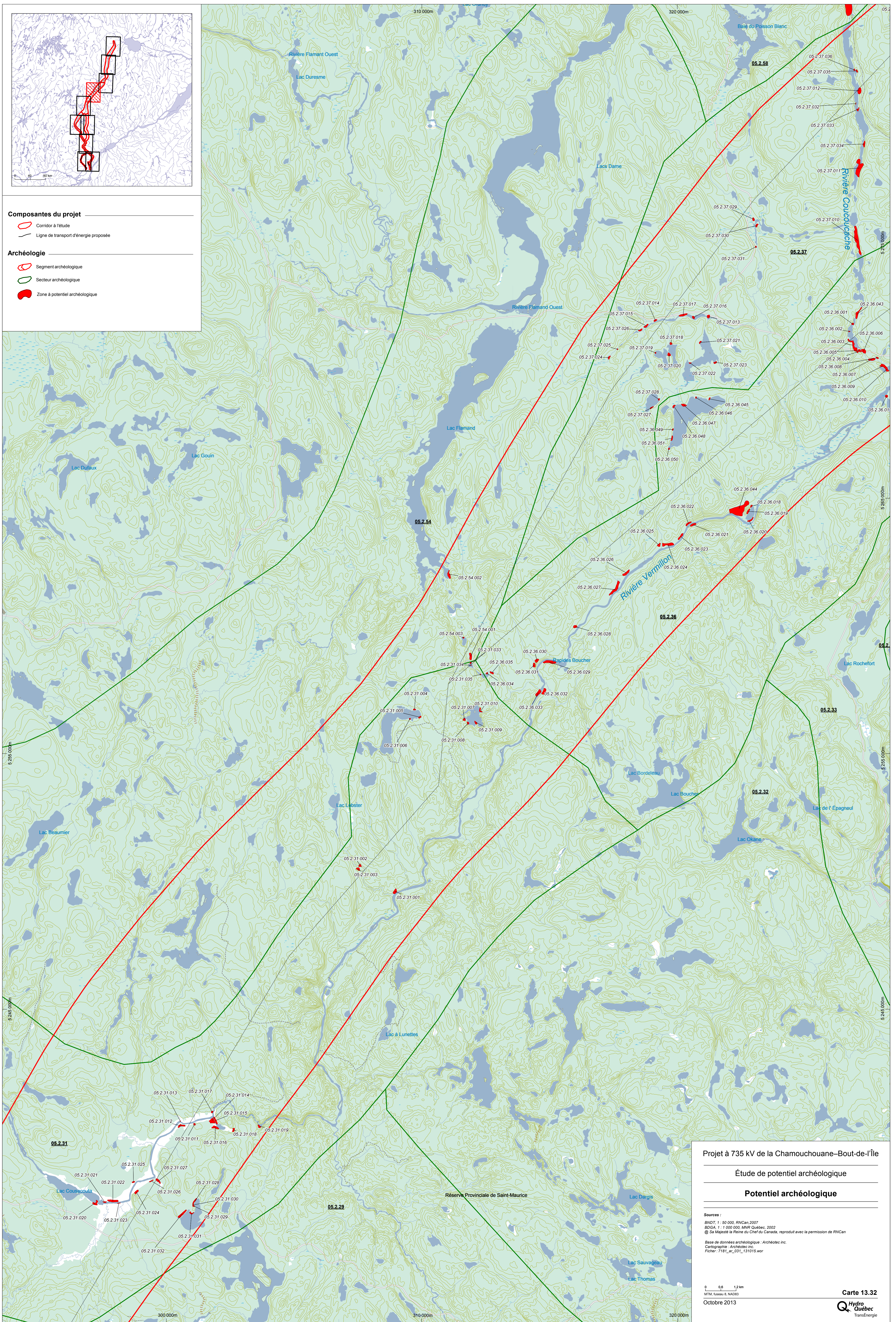


Composantes du projet

-  Corridor à l'étude
-  Ligne de transport d'énergie proposée

Archéologie

-  Segment archéologique
-  Secteur archéologique
-  Zone à potentiel archéologique



Projet à 735 kV de la Chamouchouane–Bout-de-l'île

Étude de potentiel archéologique

Potentiel archéologique

Sources :

BNDT, 1 : 50 000, RNCan, 2007
 BDGA, 1 : 1 000 000, MNR Québec, 2002
 © Sa Majesté la Reine du Chef du Canada, reproduit avec la permission de RNCan

Base de données archéologique : Archéotec inc.
 Cartographie : Archéotec inc.
 Fichier : 7181_et_031_131015 wor

0 0,6 1,2 km
 MTM, fuseau 6, NAD83
 Octobre 2013

Carte 13.32
 Hydro Québec
 TransÉnergie