




Archéologie

-  Segment archéologique
-  numéro de carte associée

Composantes du projet

-  Ligne de transport d'énergie proposée

Projet à 735 kV de la Chamouchouane-
Bout-de-l'île
Étude du potentiel archéologique

Carte index potentiel archéologique

Sources :
Bases : BDGA, 1 : 1 000 000, MNR Québec, 2002

Base de données archéologiques: Archéotec inc.
Cartographie : Archéotec inc.
Fichier : 7181_ar_037_131010.WOR

0 15,00 30,00 km
Longitude/Latitude, NAD83

Carte 13.25

Octobre 2013

