

313 DB14.1
























Projet à 735 kV de la Chamouchouane–
Bout-de-l'Île

6212-09-066

MRC DE MONTCALM

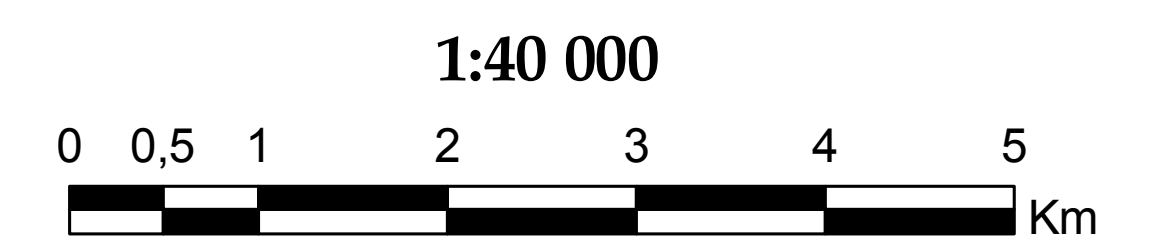
Schéma d'aménagement révisé

Légende

-  Limite MRC
-  Limite municipale
-  Limite de lot
-  Périmètre d'urbanisation
- Voie de communication**
-  Autoroute
-  Route nationale
-  Autre route
-  Voie ferrée
-  Tracé de route projetée
- Hydrographie**
-  Lac et rivière
-  Cours d'eau
- Grandes affectations du territoire**
-  Aire urbaine
-  Aire résidentielle périurbaine
-  Aire résidentielle spéciale
-  Aire résidentielle de villégiature
-  Aire de récréation
-  Aire forestière
-  Aire agricole mixte
-  Aire agricole dynamique
-  Aire de protection
-  Aire industrielle de catégorie 1
-  Aire industrielle de catégorie 2
-  Aire para-industrielle

Note : La délimitation officielle de la zone agricole permanente a préséance sur toute identification cartographique.

Modification	Date en vigueur
Règlement 338	16 juin 2010



Plan A LES GRANDES AFFECTATIONS DU TERRITOIRE

Entrée en vigueur : 16 juin 2010
 Datum : NAD 83
 Source : BDTQ 1 : 20 000

COPIE CONFORME
 Donnée au chef-lieu
 Le 19 juillet 2010
[Signature]
 Directeur général
 MRC de Montcalm

