


Variante Rivière Calway






Aménagement d'un nouveau lien cyclable entre Vallée-Jonction et Notre-Dame-des-Pins dans la MRC Robert-Cliche (Beauce)

Carte 5



Source :
Base : BNDT, 1 : 50 000, 1976 à 1995**, © Sa Majesté la Reine du Chef du Canada, reproduit avec la permission de RNCan
Orthophoto : MRC Robert-Cliche
Fichier Autocad : c6329c04-2008.dwg
Fichier GENIVAR : Carte_5_090702.mxd

-  Numéro du cours d'eau
-  Piste cyclable projetée
-  Zone 0-2 ans