




Saint-Joseph-de-Beauce

Rivière Chaudière



**Aménagement d'un nouveau lien cyclable entre Vallée-Jonction et Notre-Dame-des-Pins dans la MRC Robert-Cliche (Beauce)**




Carte 4



Projection : MTM, fuseau 7, NAD 83  
Équidistance des courbes : 10 m

Source :  
Base : BNDT, 1 : 50 000, 1976 à 1995\*\*, © Sa Majesté la Reine du Chef du Canada,  
reproduit avec la permission de RNCan  
Orthophoto : MRC Robert-Cliche  
Fichier Autocad : c6329c04-2008.dwg

Fichier GENIVAR : Carte\_terrain\_4\_090529.mxd

-  Numéro du cours d'eau
-  Piste cyclable projetée
-  Zone 0-2 ans