

Relevé d'inventaire

Fiche: 6
H.Marc

Identification de rivière et segment

Nom

No

Segment **8**

Localisation

Carte


Longueur

50 m

Largeur moy.

38 m

Altitude



Caractéristiques

Berge

Substrat

Végétation

HERBACÉE

Lit

Substrat

GRAVIER + SABLE

Végétation

Écoulement de l'eau


Profondeur

40-50 cm

Vitesse

MOYENNE

Croquis



Photos:

5714 - 5715 - 5716

Notes:

- (1) BARRAGE CLAUDESTIN EN BRIQUES (PHOTO 5716)
- (2) RÉSIDENT (WILFRID PAQUETTE) MENTIONNE QUE QUELQUEFOIS DE LA TRUITE MAIS PRÉSENCE IL YA QUELQUES ANNÉES DE "POISSONS ROUNDS" (?) CARPES.

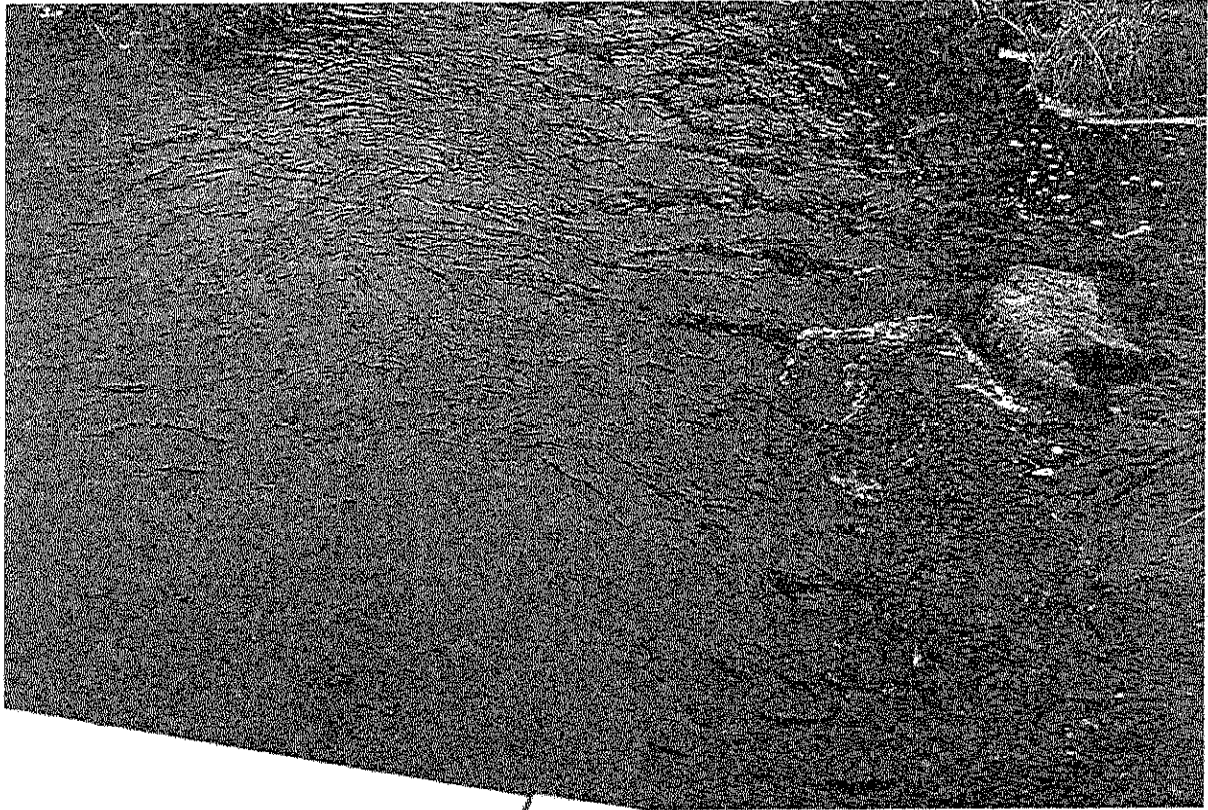


Photo 5714



Photo 5715



Photo 5716