

Relevé d'inventaire

Fiche: ___
H.Marc

Identification de rivière et segment

Nom

No

Segment

6

Localisation

Carte


Longueur

100 m

Largeur moy.

13 m

Altitude



Caractéristiques

Berge

Substrat

Végétation

^{SOUS-BOIS}
(PARTIELLEMENT DÉGAGÉ)

Lit

Substrat

GALBÉ + GRAVIER

Végétation


Écoulement de l'eau

Profondeur 20 cm

Vitesse

RAPIDE

Croquis



Photos:

5710 - 5711 - 5712

Notes:

(1) FAIBLE HAUTEUR DES PONTS AU-DESSUS DE L'EAU





Photo 5710



Photo 5711




Photo 5712