


Relevé d'inventaire

Fiche: 23
H.Marcotte

Identification de rivière et segment

Nom



No

Segment

23

Localisation

Carte

Longueur

250 m

Largeur moy.

18 m

Altitude

EMBOUCHEURE DE LA DÉCHARGE.

Caractéristiques

Berge

Substrat

Végétation

HERBES + ARBUSTES

Lit

Substrat

GRAVIER + BLOCS

Végétation


Écoulement de l'eau

Profondeur 50 cm

Vitesse

RAPIDE

Croquis



Photos:

5734 - 5735

Notes:

(1) PHOTOS 5736 - 5737 MONTRERENT LA RIVIÈRE PORTNEUF (AMONT ET AVAL DE L'EMBOUCHEURE DE LA DÉCHARGE)






Photo 5734



Photo 5735



Photo 5736



Photo 5737