



ÉTUDE D'IMPACTS SUR L'ENVIRONNEMENT  
AMÉNAGEMENT D'UN BARRAGE  
À LA DÉCHARGE DU LAC SERGENT

**Visite de la Décharge du Lac Sergent**

**Préparée par:**

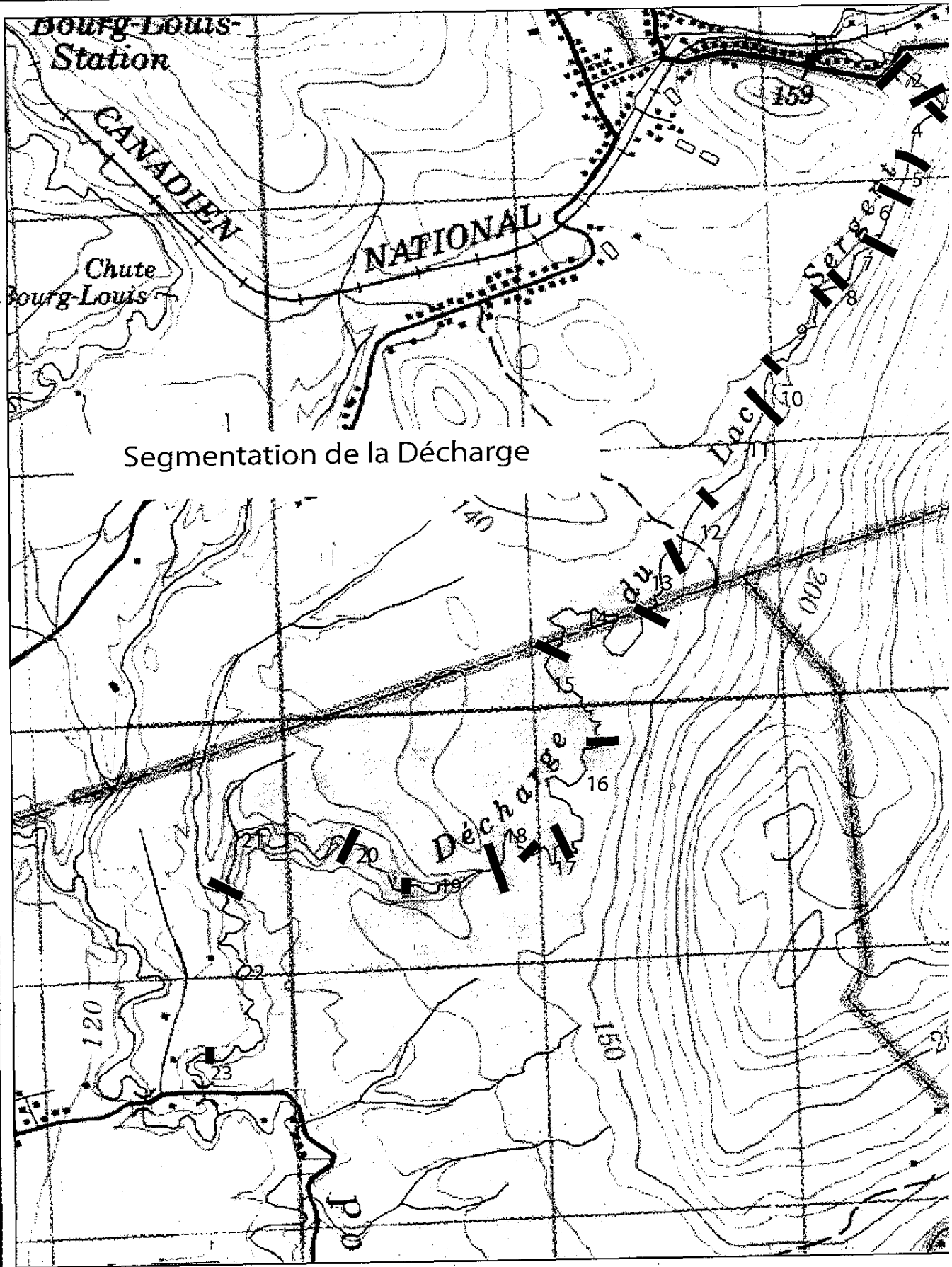
---

**LE GROUPE-CONSEIL ENVIRAM (1986) INC.**

---

1990, rue Jean-Talon Nord, bureau 225  
Sainte-Foy (Québec) G1N 4K8  
Téléphone : (418) 682-3449  
Télécopieur : (418) 682-5562  
Courriel : [enviram@globetrotter.net](mailto:enviram@globetrotter.net)

**10 novembre 2001**



Segmentation de la Décharge

Relevé d'inventaire

No Projet

Date



**environ** inc.  
Groupement

Conception

H. Marc

# Relevé d'inventaire

Fiche: \_\_\_  
H.Marcc

## Identification de rivière et segment

Nom

No

Segment

9

Localisation


Carte

Longueur

150 m

Largeur moy.

Altitude



## Caractéristiques

Berge

Substrat

Végétation

Lit

Substrat


Végétation

Écoulement de l'eau

Profondeur

Vitesse

Croquis



Photos:

Notes:

(1)

NON VISITÉ



# Relevé d'inventaire

Fiche: \_\_  
H.Marc

## Identification de rivière et segment

Nom

No

Segment 10

Localisation


Carte

Longueur

75m

Largeur moy.

Altitude



## Caractéristiques

Berge

Substrat

Végétation

Lit

Substrat

Végétation

Écoulement de l'eau

Profondeur

Vitesse

Croquis

Photos:

Notes:

(1)

NON VISITÉ



# Relevé d'inventaire

Fiche:     
H.Marc

## Identification de rivière et segment

Nom

No

Segment

Localisation


Carte

Longueur

200m

Largeur moy.

Altitude



## Caractéristiques

Berge

Substrat

Végétation

Lit

Substrat


Végétation

Écoulement de l'eau

Profondeur

Vitesse

Croquis



Photos:

Notes:

(1)

NON VISITÉ



# Relevé d'inventaire

Fiche: \_\_  
H.Marc

## Identification de rivière et segment

Nom

No

Segment

12

Localisation


Carte

Longueur

120 m

Largeur moy.

Altitude



## Caractéristiques

Berge

Substrat

Végétation

Lit

Substrat

Végétation

Écoulement de l'eau

Profondeur

Vitesse

Croquis

Photos:

Notes:

(1)

NON VISITÉ



# Relevé d'inventaire

Fiche: \_\_\_  
H.Marc

## Identification de rivière et segment

Nom

No

Segment

13

Localisation


Carte

Longueur

130m

Largeur moy.

Altitude



## Caractéristiques

Berge

Substrat

Végétation

Lit

Substrat


Végétation

Écoulement de l'eau

Profondeur

Vitesse

Croquis



Photos:

Notes:

(1)

Non visité





# Relevé d'inventaire

Fiche: 1  
H.Marc

## Identification de rivière et segment

Nom

No

Segment

14

Localisation


Carte

Longueur

450m

Largeur moy.

Altitude



## Caractéristiques

Berge

Substrat

Végétation

Lit

Substrat

Végétation

Écoulement de l'eau

Profondeur

Vitesse

Croquis

Photos:

Notes:

(1)

NON VISITÉ



**Relevé d'inventaire**

Fiche: 1  
H.Marc

**Identification de rivière et segment**

Nom

No

Segment

15

Localisation


Carte

Longueur

230 m

Largeur moy.

Altitude



**Caractéristiques**

Berge

Substrat

Végétation

Lit

Substrat

Végétation

Écoulement de l'eau

Profondeur

Vitesse

Croquis

Photos:

Notes:

(1)

non visité



# Relevé d'inventaire

Fiche: 1  
H.Marc

## Identification de rivière et segment

Nom

No

Segment

16

Localisation


Carte

Longueur

500 m

Largeur moy.

Altitude



## Caractéristiques

Berge

Substrat

Végétation

Lit

Substrat


Végétation

Écoulement de l'eau

Profondeur

Vitesse

Croquis



Photos:

Notes:

(1)

Non visité

**Relevé d'inventaire**

Fiche:     
H.Marc

**Identification de rivière et segment**

Nom

No

Segment

17

Localisation


Carte

Longueur

100 m

Largeur moy.

Altitude



**Caractéristiques**

Berge

Substrat

Végétation

Lit

Substrat


Végétation

Écoulement de l'eau

Profondeur

Vitesse

Croquis



Photos:

Notes:

(1)

NON VISITÉ



# Relevé d'inventaire

Fiche:     
H.Marc

## Identification de rivière et segment

Nom

No

Segment

18

Localisation


Carte

Longueur

120 m

Largeur moy.

Altitude



## Caractéristiques

Berge

Substrat

Végétation

Lit

Substrat

Végétation

Écoulement de l'eau

Profondeur

Vitesse

Croquis

Photos:

Notes:

(1)

NON VISITÉ



**Relevé d'inventaire**

Fiche: 1  
H.Marc

**Identification de rivière et segment**

Nom

No

Segment

20

Localisation


Carte

Longueur

280 m

Largeur moy.

Altitude



**Caractéristiques**

Berge

Substrat

Végétation

Lit

Substrat


Végétation

Écoulement de l'eau

Profondeur

Vitesse

Croquis



Photos:

Notes:

(1) non visité

# Relevé d'inventaire

Fiche: 2  
H.Marc

## Identification de rivière et segment

Nom

No

Segment 21

Localisation


Carte

Longueur

700 m

Largeur moy.

Altitude



## Caractéristiques

Berge

Substrat

Végétation

Lit

Substrat

Végétation

Écoulement de l'eau

Profondeur

Vitesse

Croquis

Photos:

Notes:

(1) Non visité



**Relevé d'inventaire**

Fiche: 22  
H.Marcotte

**Identification de rivière et segment**

Nom

No

Segment 22

Localisation


Carte

Longueur

800 m

Largeur moy.

Altitude



**Caractéristiques**

Berge

Substrat

Végétation

Lit

Substrat


Végétation

Écoulement de l'eau

Profondeur

Vitesse

Croquis



Photos:

Notes:

(1)

Non visité

