

Relevé d'inventaire

Fiche: ___
H.Marcc

Identification de rivière et segment

Nom

No

Segment

7

Localisation

Carte


Longueur

120 m

Largeur moy.

8 m

Altitude



Caractéristiques

Berge

Substrat

Végétation

HERBACIÉE + ARBUSTES

Lit

Substrat

Végétation

SABLE + GRAVIER


Écoulement de l'eau

Profondeur 40-50 cm

Vitesse

RAPIDE/MOYEN

Croquis



Photos:

5713, 5717 - 5718

Notes:

(1) PONT À MOINS D'UN MÈTRE AU-DESSUS DE L'EAU. (# 5718)



Photo 5713



Photo 5717




Photo 5718