

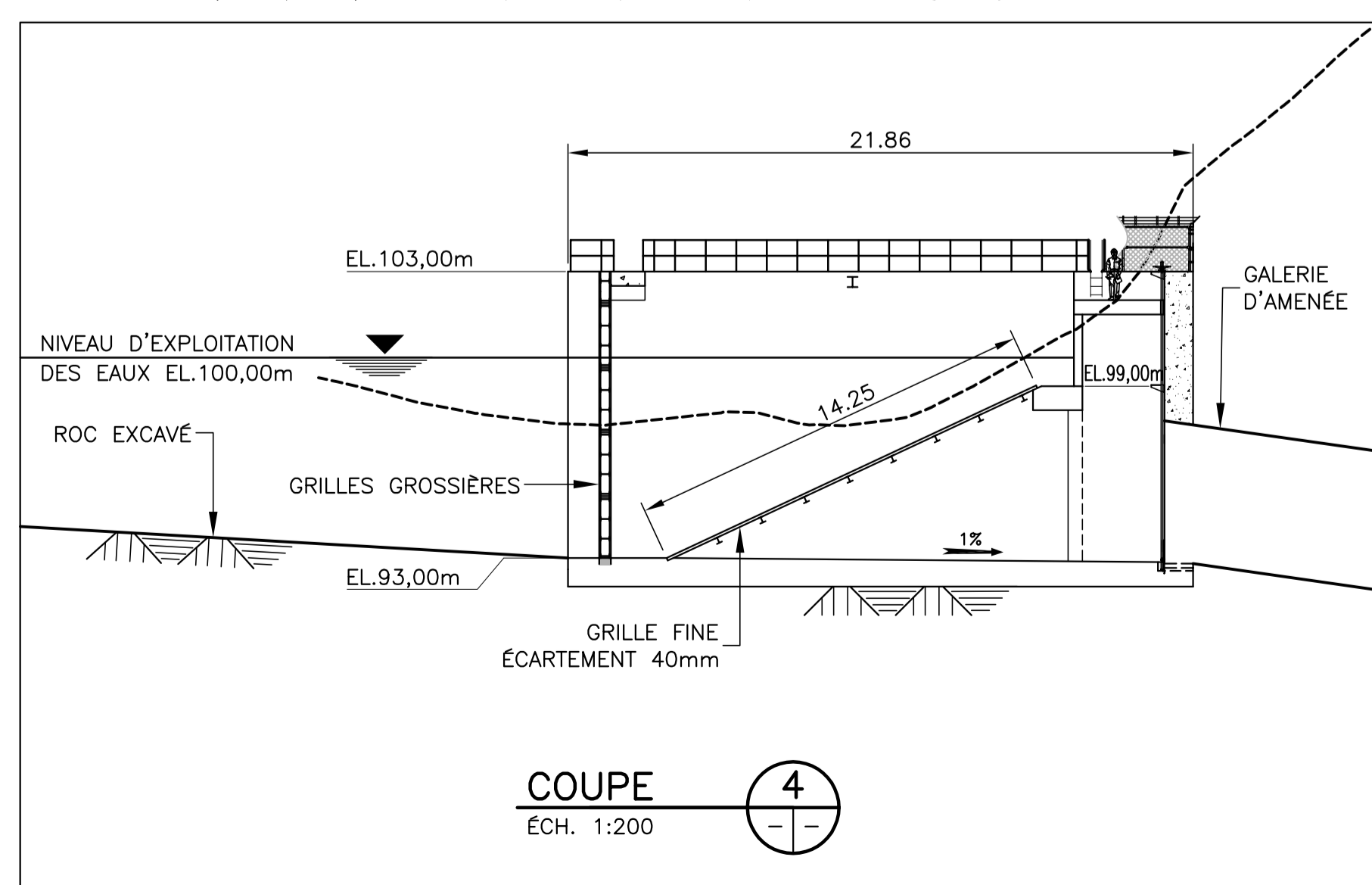
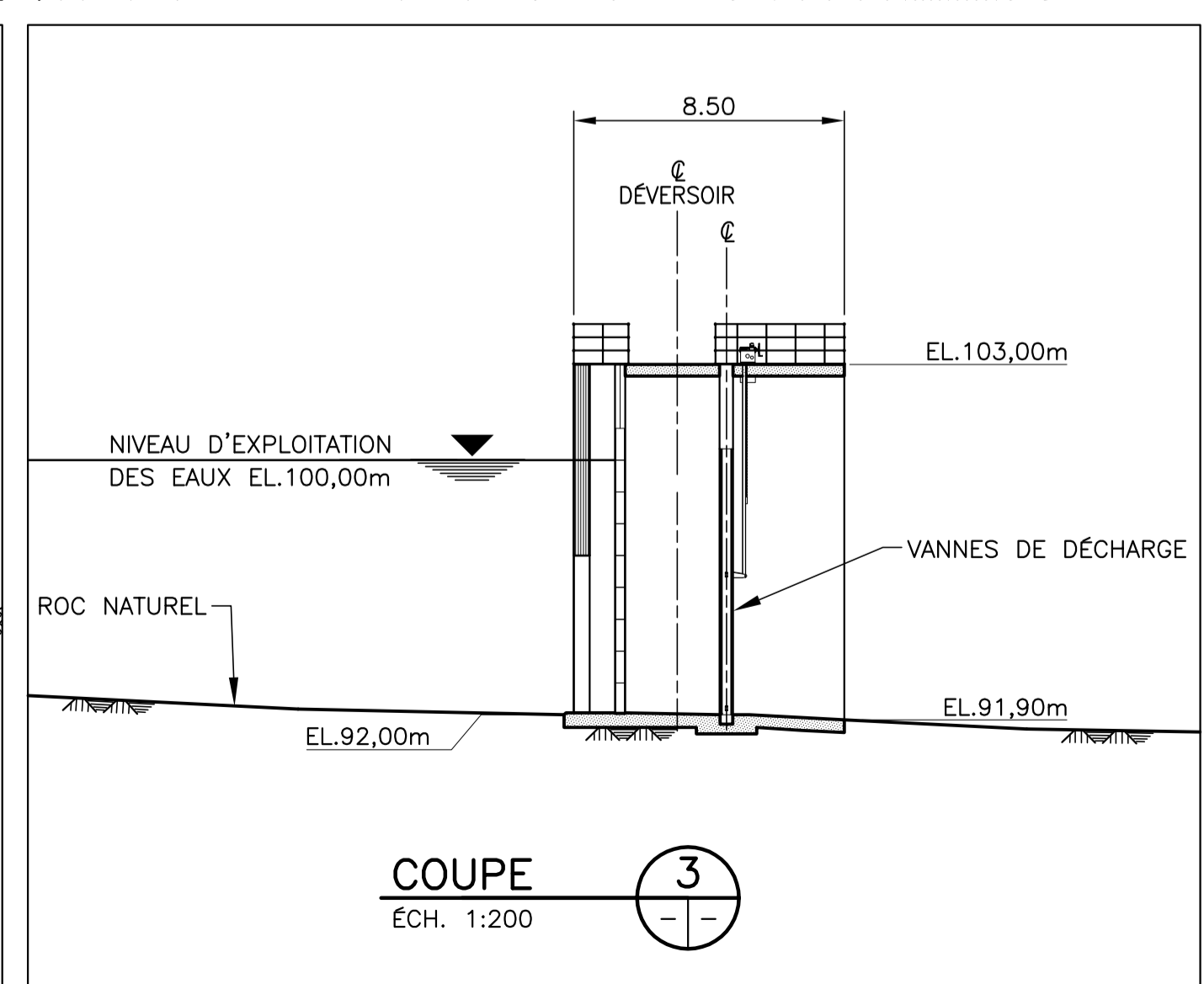
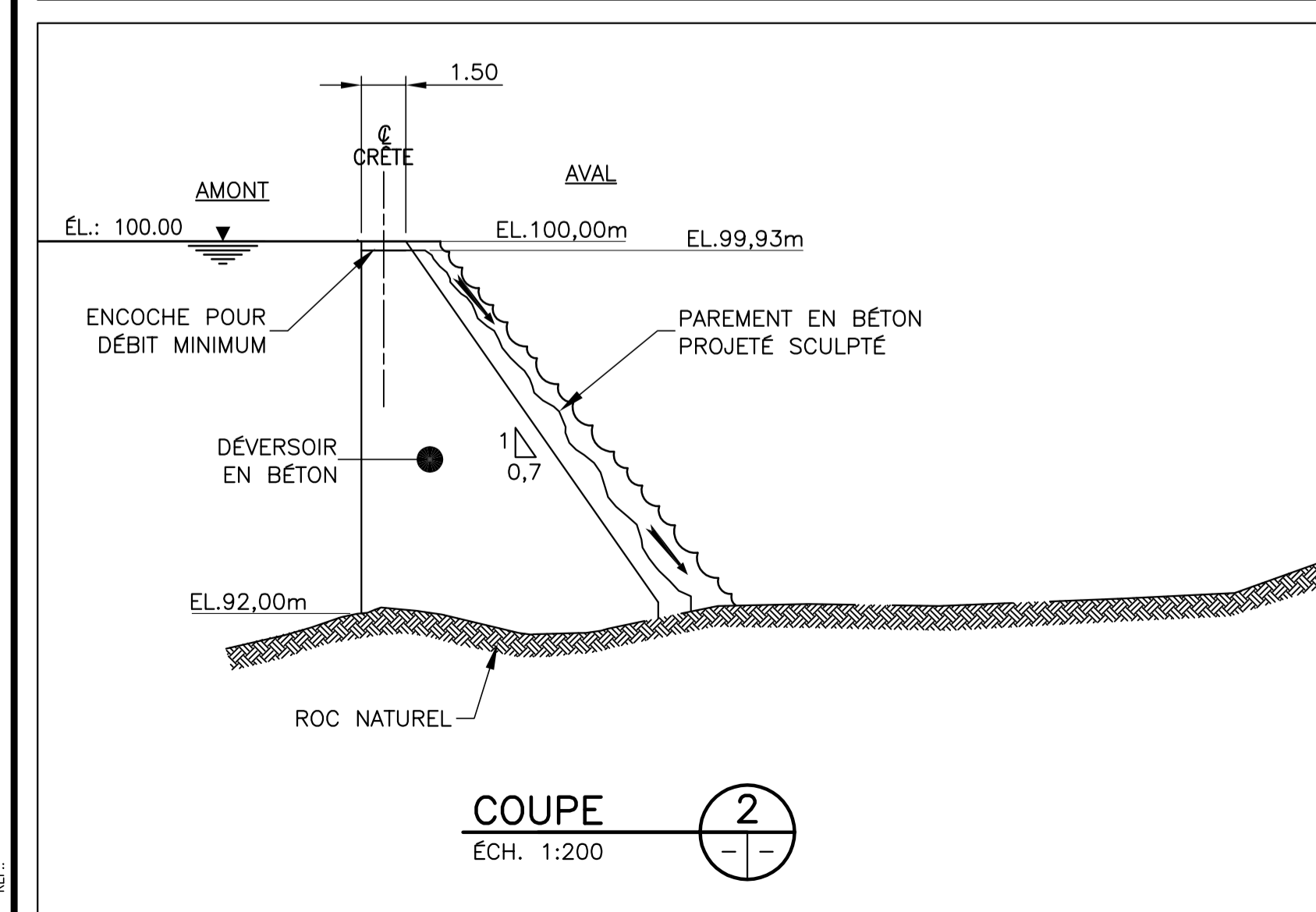
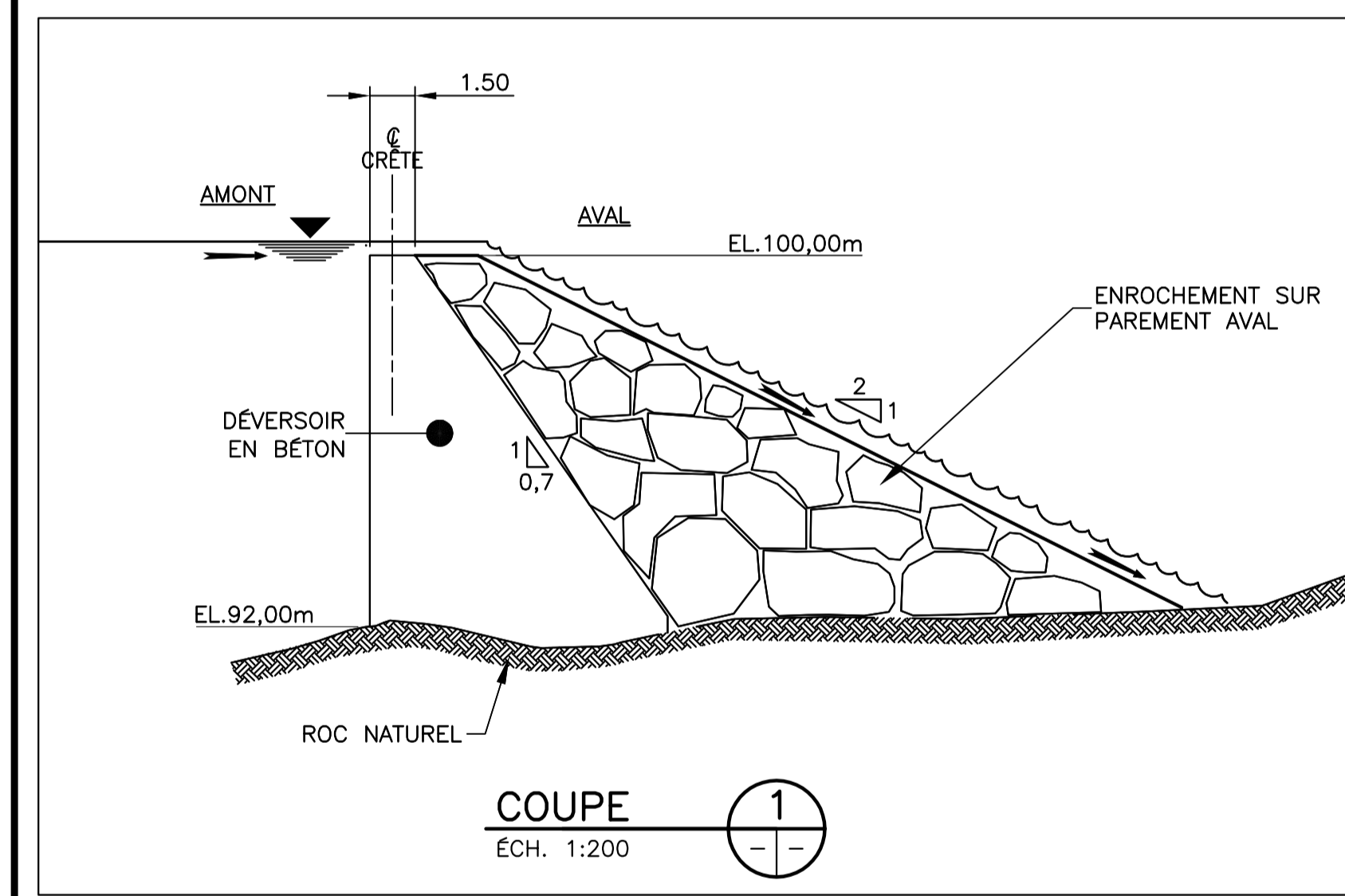
NOTE:
 Le fond topographique (géoréférencé) a été obtenu suite au traitement de données d'un survol aérien avec LIDAR (acronyme de «Light Detection and Ranging»). Cette technologie procure une précision de 0,15m en zones dégagées et de 0,30m en zones boisées.

Note
 Ce plan ne doit pas être utilisé à des fins de construction, à moins d'être spécifiquement émis, signé et scellé à cette fin.

0	POUR ÉTUDE D'IMPACT	0	12/02/29	K.J.
NO.	ÉMISSIONS	RÉV.	AA/MM/JJ	PAR

Groupe AXOR Inc.
 1950, rue Sherbrooke O. Montréal (Québec), H3H 1E7 Tél.: (514) 846-4000 Télécopieur: (514) 846-7209

IC SOCIÉTÉ HYDRO-CANYON SAINT-JOACHIM



PROJET: HYDRO CANYON SAINT-JOACHIM

TITRE: COUPES TYPIQUES, DÉVERSOIR, ÉVACUATEUR ET PRISE D'EAU

PROJETÉ: S. GOURDEAU	APPROUVÉ: S. GOURDEAU
DESSINÉ: K. JOLETTE	ÉCHELLE: 1: 500 (A1)
VÉRIFIÉ: S. GOURDEAU	DATE: 22 FÉVRIER 2011

NO. DE PROJET: 800-008-945 NO. DE DESSIN: E-V1-S2-004 RÉVISION: 0