

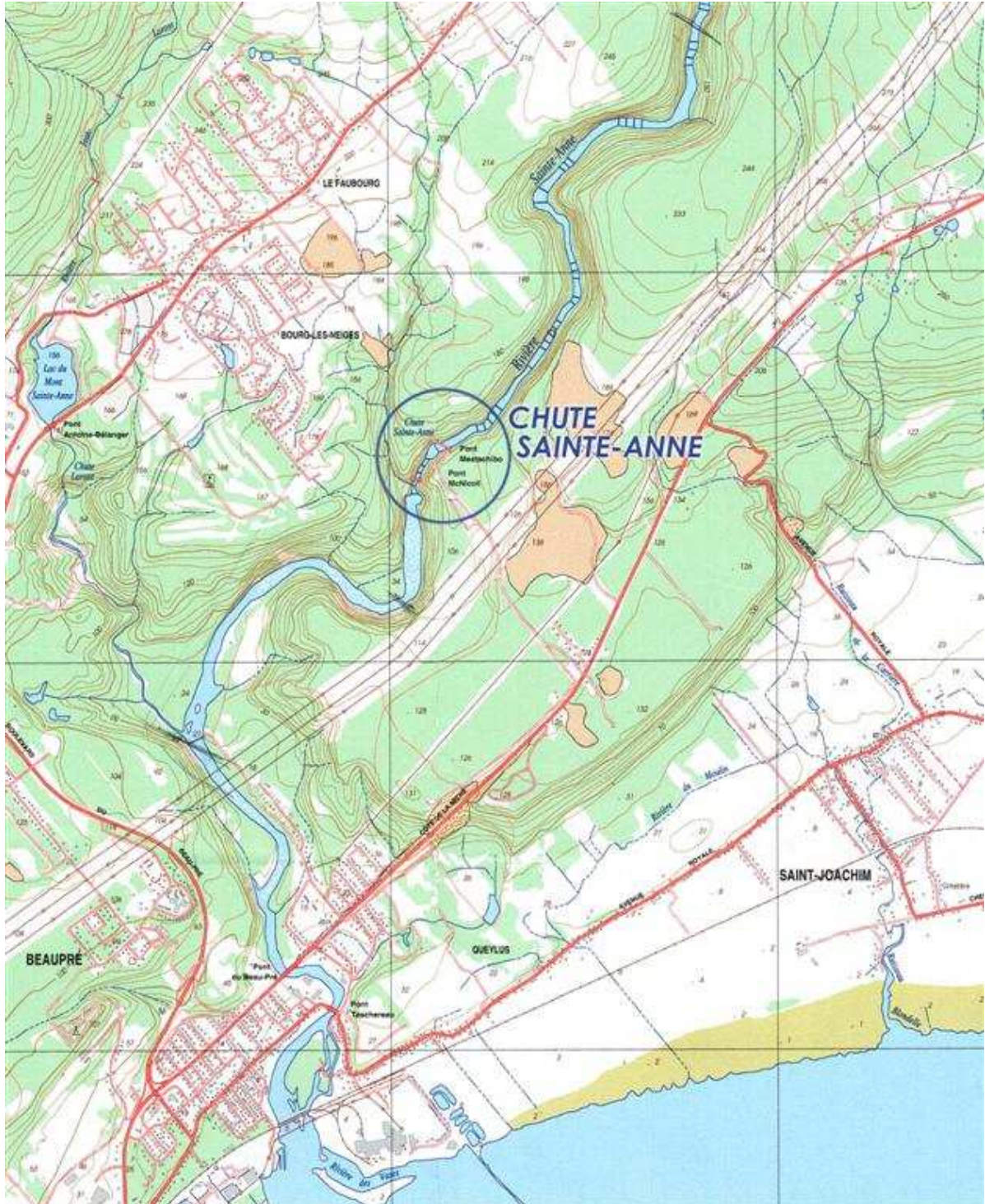
**Étude d'impact sur l'environnement**  
Aménagement hydroélectrique de la Chute Sainte-Anne

**Situation du projet**

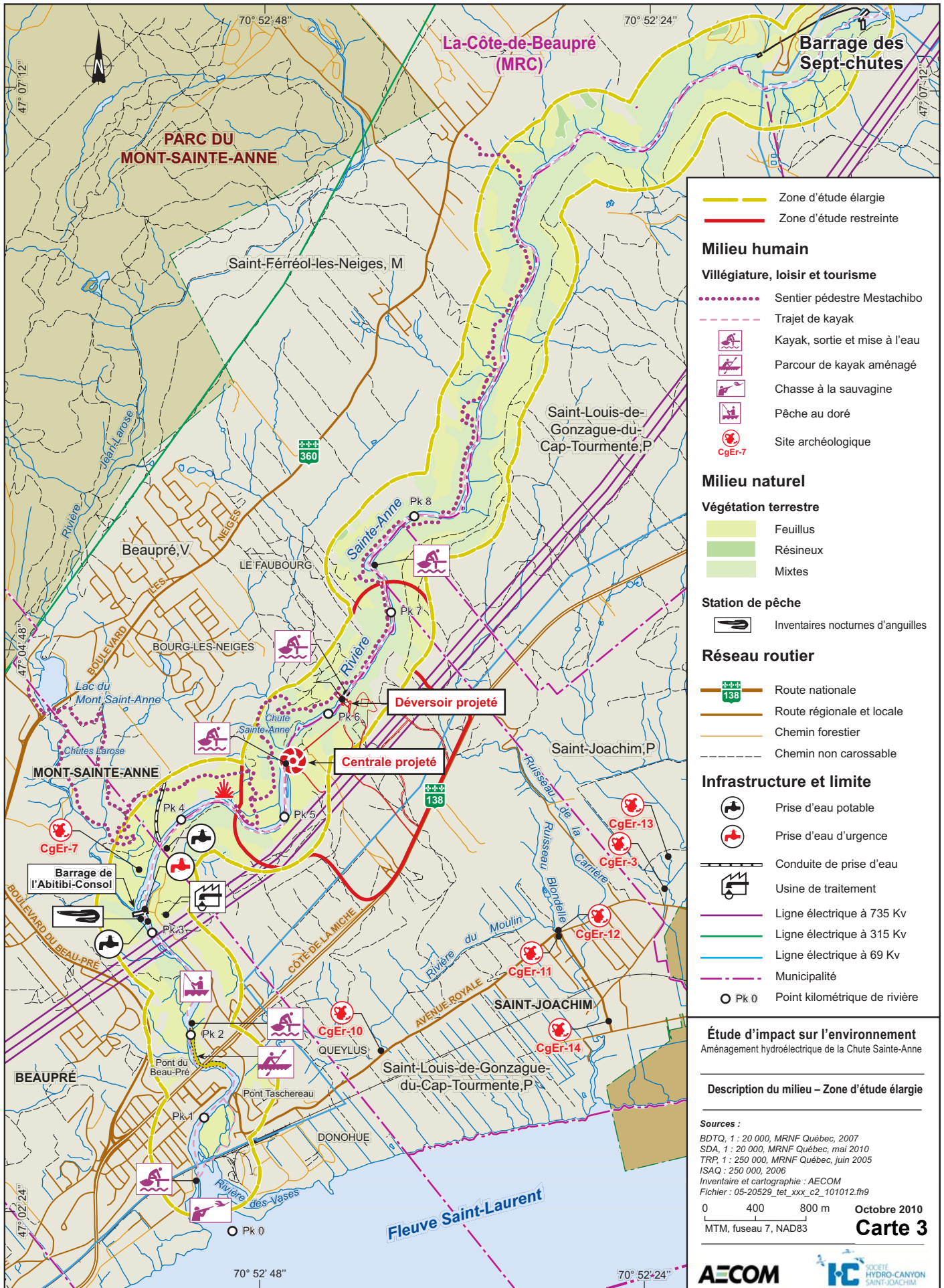
Sources :  
BDGA, 1 : 1 000 000, MRN Québec, 2002  
Inventaire et cartographie : AECOM  
Fichier : 05-20529\_tet\_xxx\_c1\_101001.th9

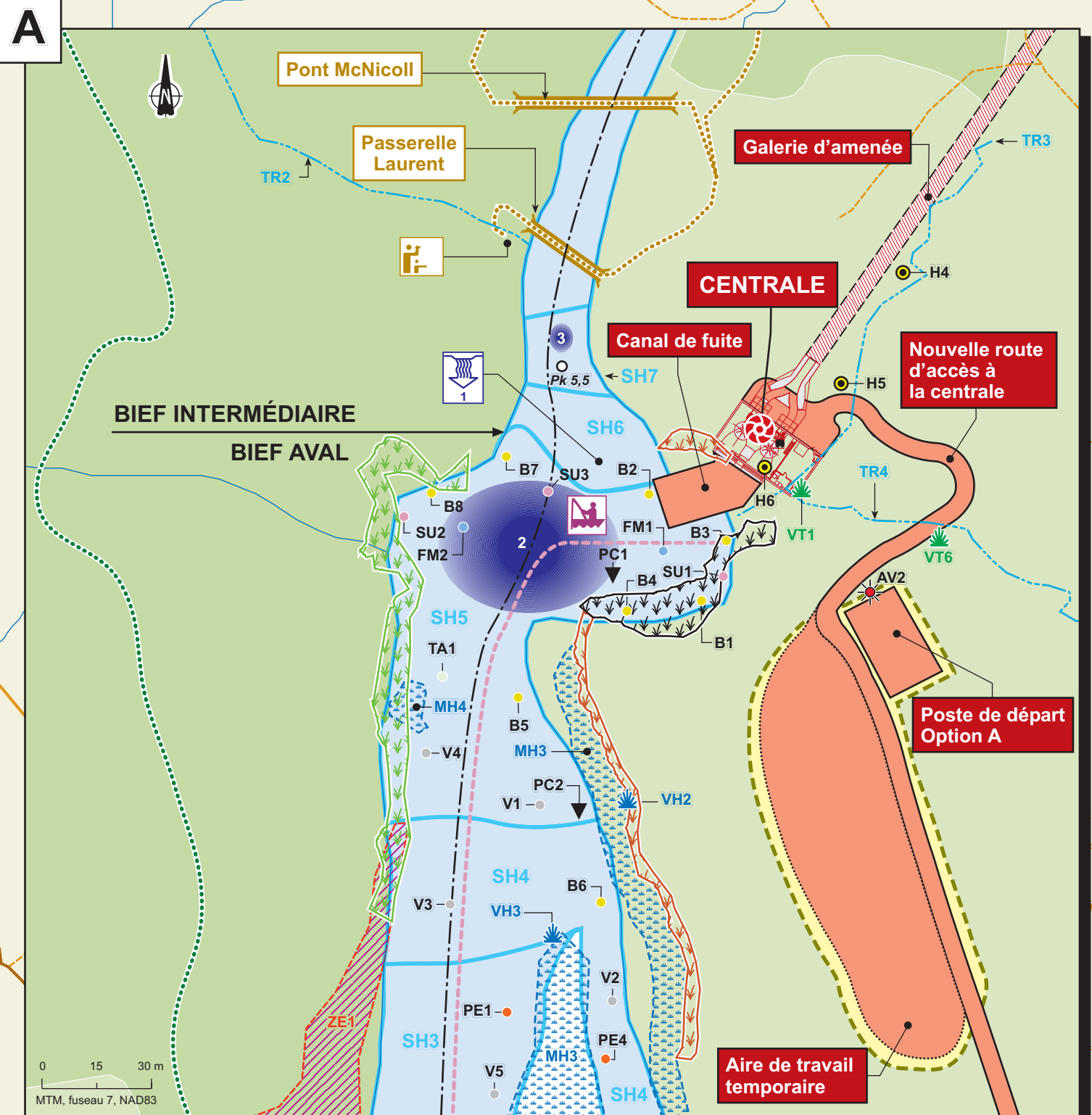
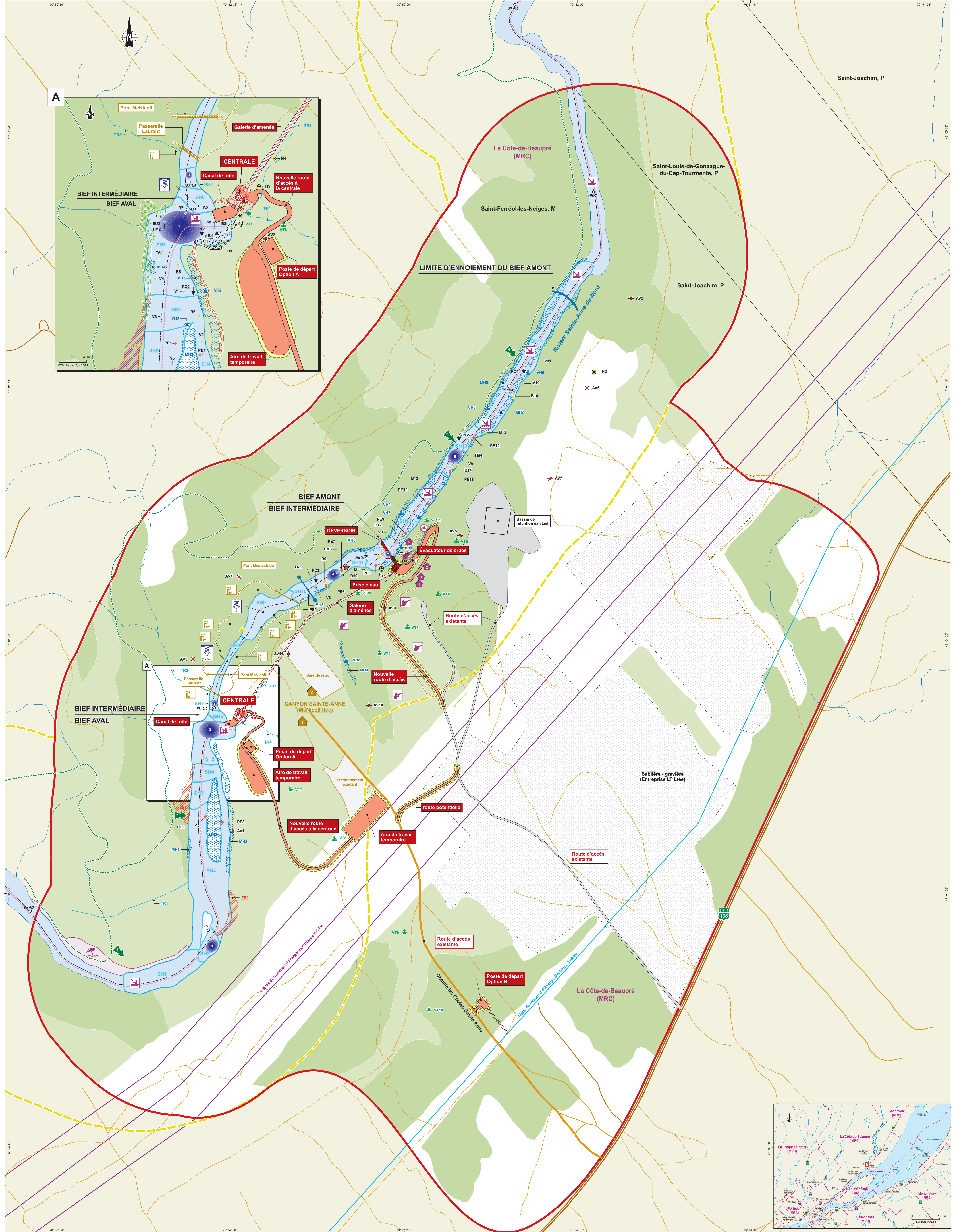
0 3 6 km  
Lambert, NAD83

Octobre 2010  
**Carte 1**



Carte 2 : Localisation générale du projet





<p><b>Milieu physique</b></p> <ul style="list-style-type: none"> <li>Lac et rivière</li> <li>Cours d'eau</li> <li>Tributaire</li> <li>Transect hydrologique</li> <li>Station de physico-chimie</li> <li>Station d'enregistrement de la température de l'eau</li> <li>Zone d'érosion</li> </ul>	<p><b>Milieu biologique</b></p> <p><b>Avifaune</b></p> <ul style="list-style-type: none"> <li>AV1 Station d'écoute</li> </ul>	<p><b>Herpétofaune</b></p> <ul style="list-style-type: none"> <li>H1 Habitat confirmé pour les anoues</li> <li>H3 Habitat potentiel pour les urodèles</li> </ul> <p><b>Végétation terrestre</b></p> <ul style="list-style-type: none"> <li>VT1 Station d'inventaire</li> <li>Feuillus</li> <li>Mixtes</li> </ul> <p><b>Espèce floristique à statut précaire</b></p> <ul style="list-style-type: none"> <li>Vulnérable</li> <li>Amica à aigrette brune</li> </ul> <p><b>Menacée</b></p> <ul style="list-style-type: none"> <li>Vergère de Provancher (0.2 tige / m<sup>2</sup>)</li> <li>Vergère de Provancher (0.5 tige / m<sup>2</sup>)</li> <li>Vergère de Provancher (1 tige / m<sup>2</sup>)</li> </ul>	<p><b>Milieu humides</b></p> <ul style="list-style-type: none"> <li>VH1 Station d'inventaire</li> <li>Mariçage arborescent</li> </ul> <p><b>Station de pêche</b></p> <ul style="list-style-type: none"> <li>B9 Bourrole</li> <li>FM3 Fillet maillant</li> <li>TA2 Trappe Alaska</li> <li>SU2 Trappe Sullivan</li> <li>VE Verveux</li> </ul> <p><b>Habitat du poisson</b></p> <ul style="list-style-type: none"> <li>SH1 Segment homogène</li> <li>Fosse</li> <li>Chute</li> </ul>	<p><b>Milieu humain</b></p> <p><b>Végétation et autres activités</b></p> <ul style="list-style-type: none"> <li>Chasse sportive (cerf de Virginie, petit gibier)</li> <li>Pêche sportive (ombre de fontaine, truite arc-en-ciel)</li> <li>Chalet</li> <li>Remise</li> <li>Abri de bois</li> <li>Plage</li> <li>Bassin aménagé</li> <li>Puits</li> <li>Trajet de kayak</li> </ul> <p><b>Sentier pédestre Mestashibo</b></p> <ul style="list-style-type: none"> <li>Sentier</li> <li>Percée visuelle</li> </ul>	<p><b>Canyon Sainte-Anne (McNicoll Itée)</b></p> <ul style="list-style-type: none"> <li>Centre d'accueil</li> <li>Théâtre</li> <li>Sentier Canyon Sainte-Anne</li> <li>Belvédère</li> <li>Pont et passerelle</li> </ul> <p><b>Archéologie</b></p> <ul style="list-style-type: none"> <li>Zone à potentiel archéologique</li> </ul> <p><b>Réseau routier</b></p> <ul style="list-style-type: none"> <li>Route nationale</li> <li>Route régionale et locale</li> <li>Chemin forestier</li> <li>Chemin non carrossable</li> </ul>	<p><b>Infrastructures existantes</b></p> <ul style="list-style-type: none"> <li>Municipalité</li> <li>Ligne de transport d'énergie électrique</li> <li>Sablère - gravière</li> </ul> <p><b>Limites</b></p> <ul style="list-style-type: none"> <li>Municipalité</li> <li>Point kilométrique de rivière</li> </ul> <p><b>Aménagements projetés</b></p> <ul style="list-style-type: none"> <li>Centrale</li> <li>Déversoir</li> <li>Galerie d'aménée (tunnel)</li> <li>Route d'accès</li> </ul>	<p><b>Étude d'impact sur l'environnement</b></p> <p><b>Aménagement hydroélectrique du Canyon Sainte-Anne sur la rivière Sainte-Anne-du-Nord</b></p> <p><b>Description du milieu – Zone d'étude restreinte</b></p> <p>Source : 1) BDTM, 1:20 000, 2003 2) AECOM, 1:20 000, janvier 2008 Métro Québec Inventaire et cartographie : AECOM Projet : 00-200301_MQ_002_04_110102.010</p> <p>0 30 120 m</p> <p>MTM, feuille 7, NAD83</p> <p>Septembre 2011 Carte 4</p> <p><b>AECOM</b> <b>IC</b> SOCIÉTÉ HYDRO-CANYON SAINT-JOACHIM</p>
--	---	---	---	---	--	--	--