

Annexe K

Paysages et débits de la rivière Sainte-Anne-du-Nord



AECOM 418 871-2444 Tél.
4700, boulevard Wilfrid-Hamel 418 871-5868 Téléc.
Québec (Québec) Canada
G1P 2J9
www.aecom.com

Paysages et débits de la rivière Sainte-Anne-du-Nord

Débit	Date de la photo
6,2 m ³ /s	02/08/2010
5,8 m ³ /s	03/08/2010
9,7 m ³ /s	05/08/2010
2,3 m ³ /s	02/09/2010
15,8 m ³ /s	15/09/2010
87,8 m ³ /s	30/09/2010

Rives de la rivière (bief amont), vue vers l'amont

9,7 m³/s



87,8 m³/s



Pont Mestachibo, vue vers l'amont

2,3 m³/s



5,8 m³/s



15,8 m³/s



87,8 m³/s




Pont Mestachibo, vue vers l'aval

2,3 m³/s



15,8 m³/s



87,8 m³/s



Pont McNicoll, vue vers l'amont

2,3 m³/s



5,8 m³/s



15,8 m³/s



87,8 m³/s



Pont McNicoll, vue vers l'amont


2,3 m³/s



5,8 m³/s



≈ 10 m³/s



15,8 m³/s



87,8 m³/s




Passerelle Laurent, vue vers l'amont


2,3 m³/s



5,8 m³/s



15,8 m³/s




Pont McNicoll, vue vers l'aval

2,3 m³/s



5,8 m³/s



15,8 m³/s



Pont McNicoll, vue vers l'aval

2,3 m³/s



5,8 m³/s



15,8 m³/s



87,8 m³/s



Passerelle Laurent, vue vers l'aval

2,3 m³/s



5,8 m³/s



15,8 m³/s

