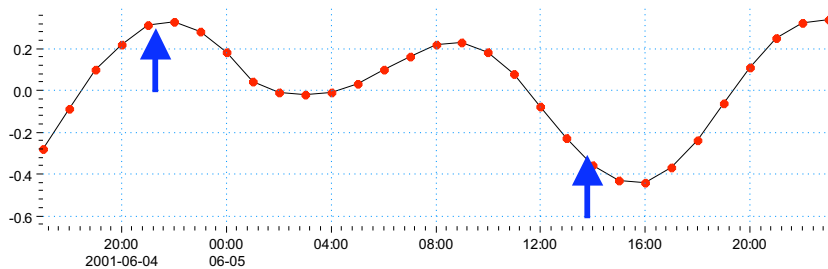
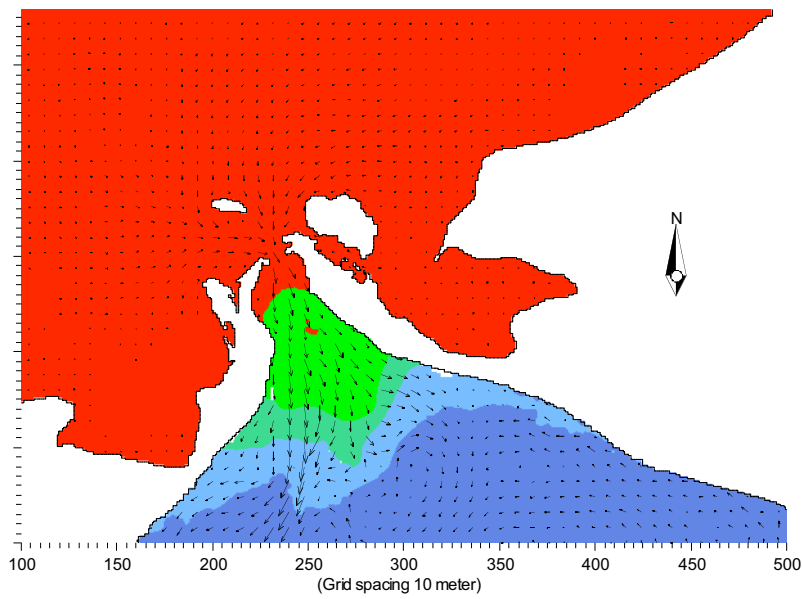
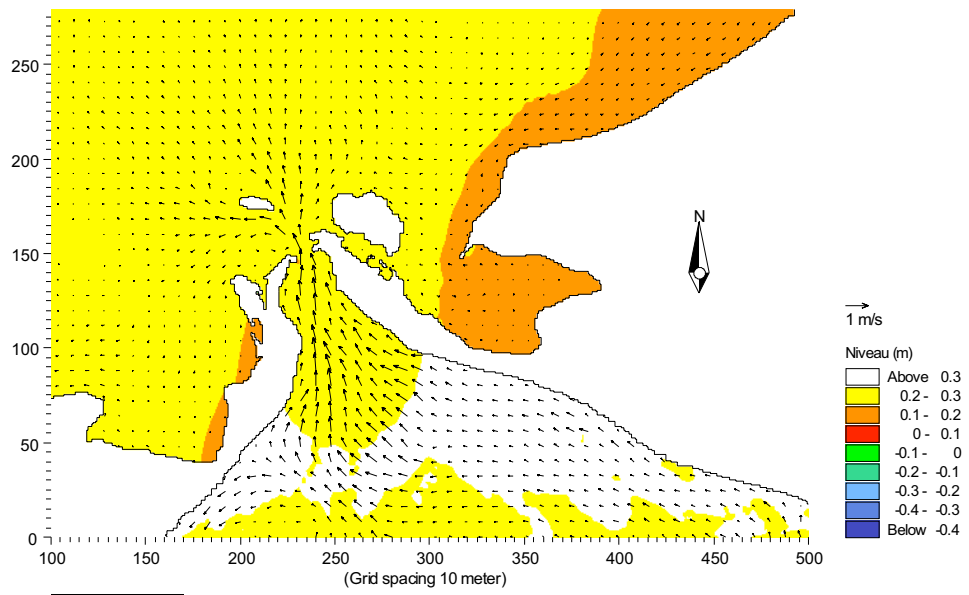
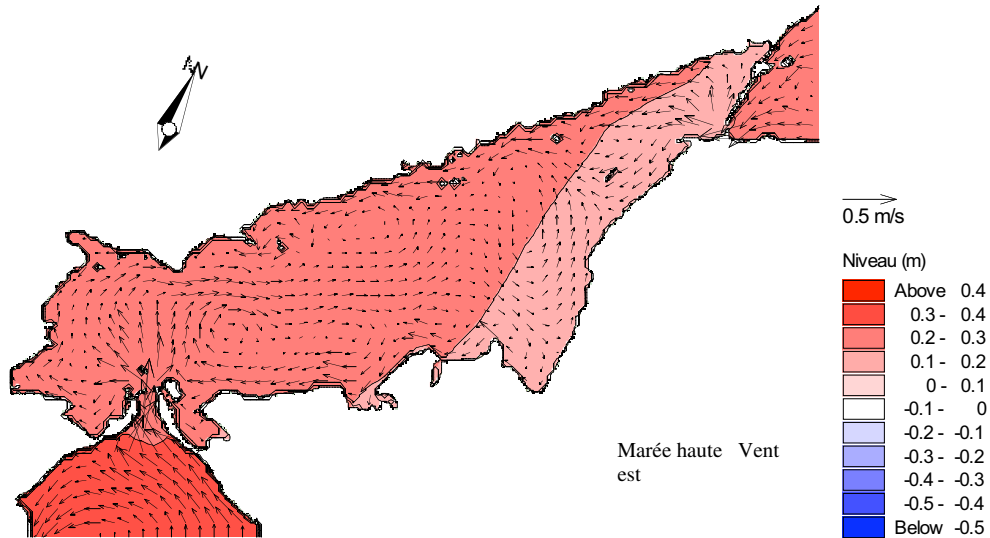
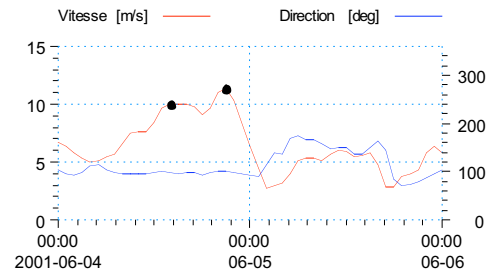
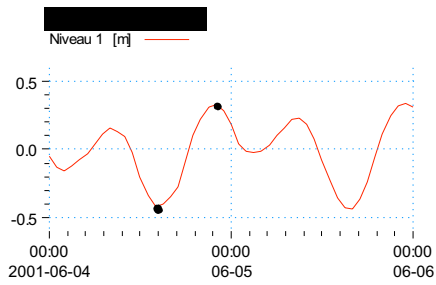
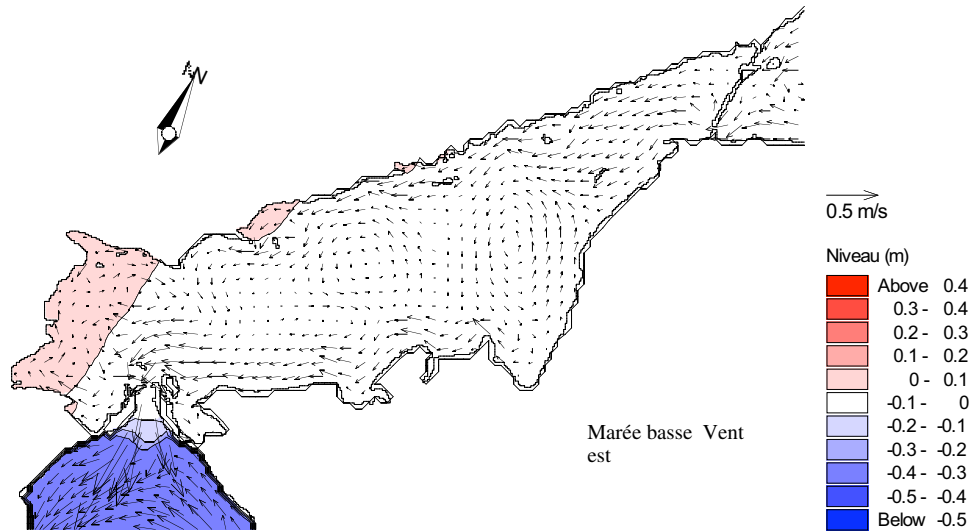


ANNEXE 4

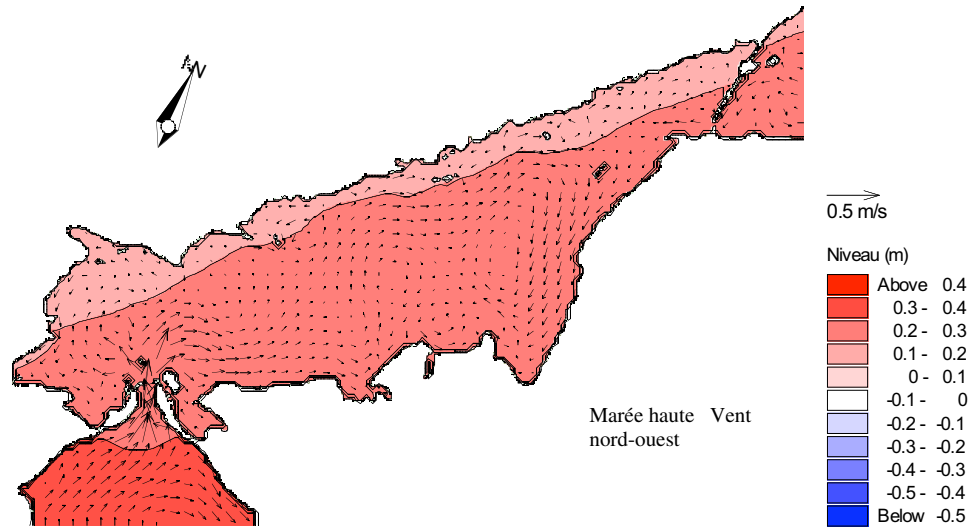
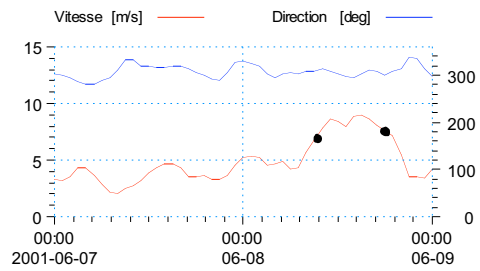
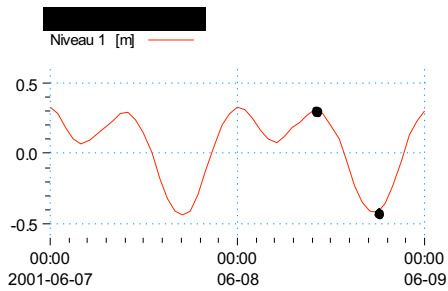
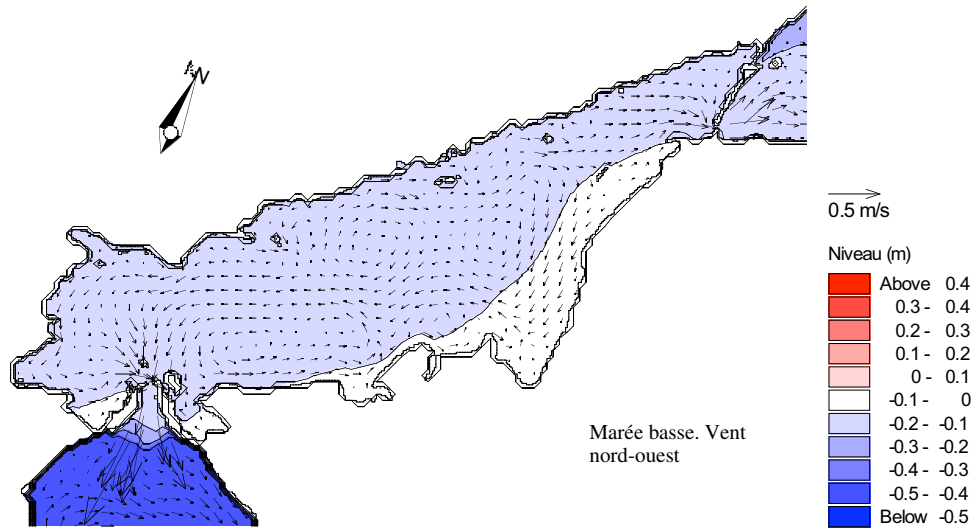
Résultats des simulations relatives aux courants



Annexe 4.1 Courants maximum et niveaux d'eau aux alentours de la passe (station 1) de la lagune du Havre aux Maisons, sous l'effet combiné des vents d'est, des marées hautes (haut) et basses (bas) et des vagues en provenance de l'est dans le Golfe.



Annexe 4.2 Courants et niveaux d'eau simulés par vents de l'est à marée basse (haut) et marée haute (bas). Niveaux à la station 1 et vitesse et direction des vents au centre.



Annexe 4.3 Courants et niveaux d'eau simulés par vents du nord-ouest à marée basse (haut) et marée haute (bas). Niveaux à la station 1 et vitesse et direction des vents au centre.