








**Fonds Régional D'Exploration Minière de la Côte-Nord**  
**P9** : Carte des intérêts miniers pouvant être affectés par le développement de la route 389  
 Mai 2003, Eric Hurtubise

**Légende**

-  Zone avec un important potentiel en minéralisation multi-élément en nickel-cuivre±cobalt±platine±palladium ou en fer-titane±vanadium±chrome
-  Zone exclus au jalonnement
-  Zone de titres miniers
-  Indice minéral
-  Complexe Hydroélectrique
-  Route provinciale
-  Limite MRC

