


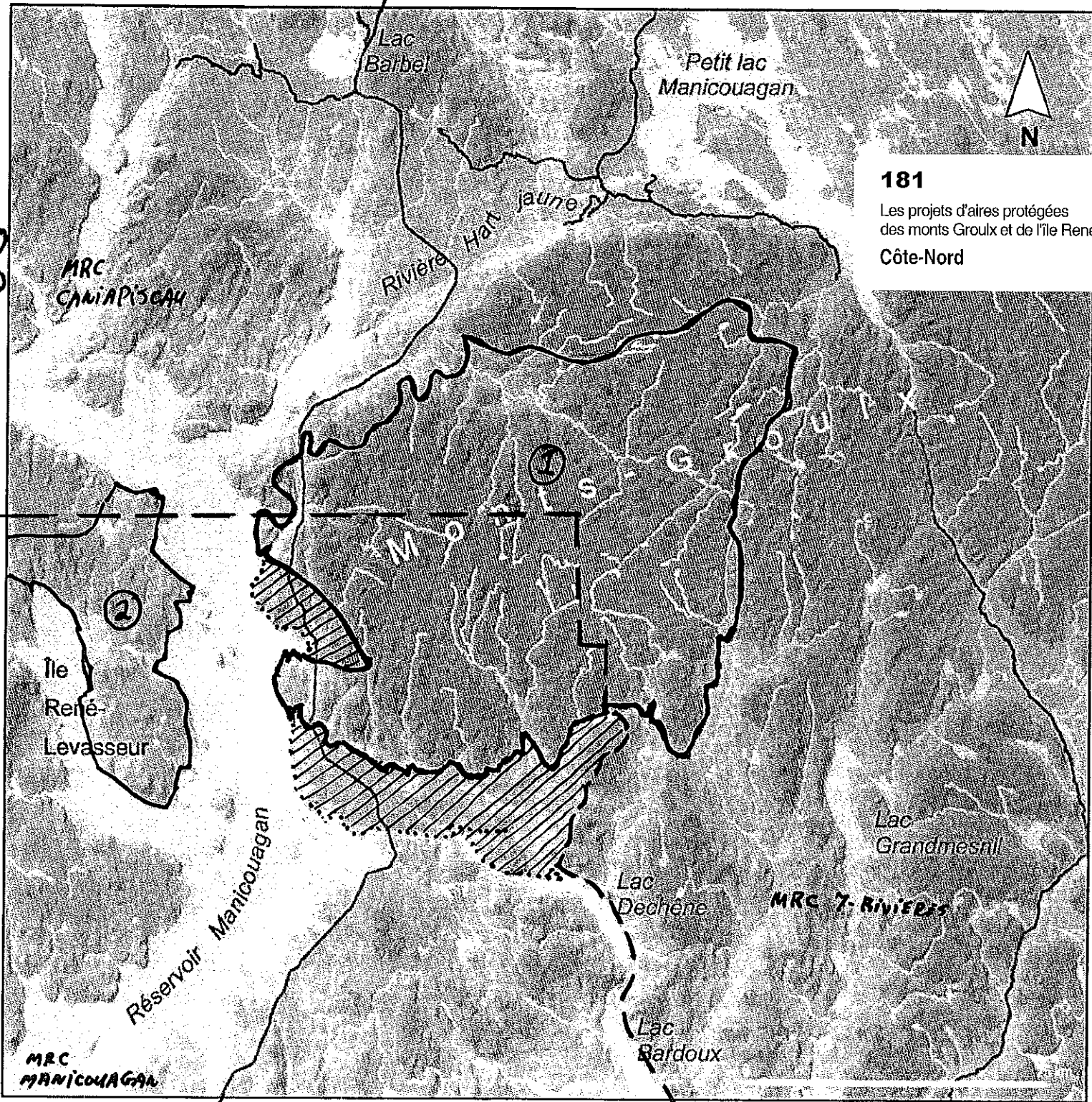
P8

(A)


 AIRE PROTEGEE
 - MTS GROULX ①
 - ILE RENÉ-LEVASSEUR ②


 AIRE SOUSTRAITE
 DU RCI DE LA
 MRC MANICOUAGAN

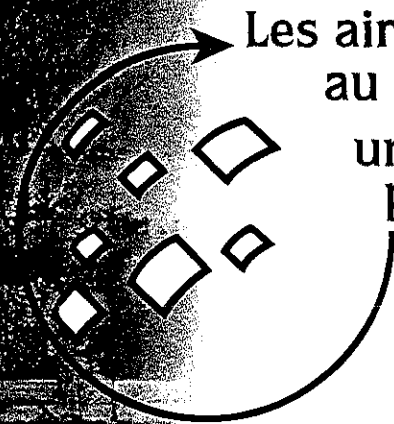

- - - LIMITES
 MRC MANIC.



181 **DQ3.8**
 Les projets d'aires protégées
 des monts Groulx et de l'île René-Levasseur
 Côte-Nord 6212-01-201

Plan d'action stratégique

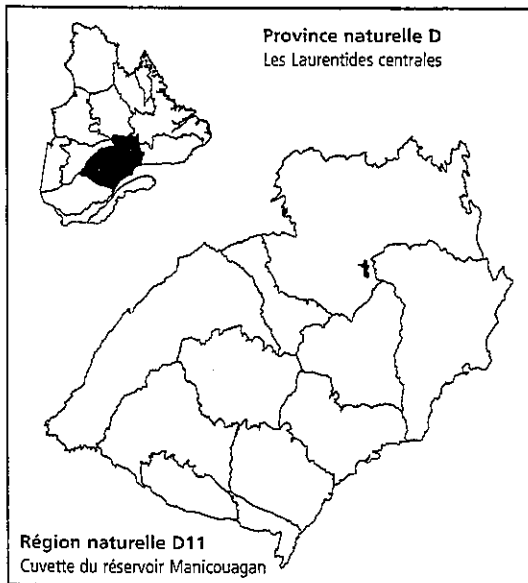
Premiers résultats



Les aires protégées
au Québec:
une garantie
pour l'avenir



4.1.1 Île René-Levasseur



Ce territoire protège une partie de la remarquable île René-Levasseur, formation géologique très rare résultant d'un impact météoritique, datant de 210 millions d'années. Cette aire protégera les vieilles forêts de basse altitude qui ne sont pas comprises dans la réserve écologique Louis-Babel.

Superficie : 190 km²

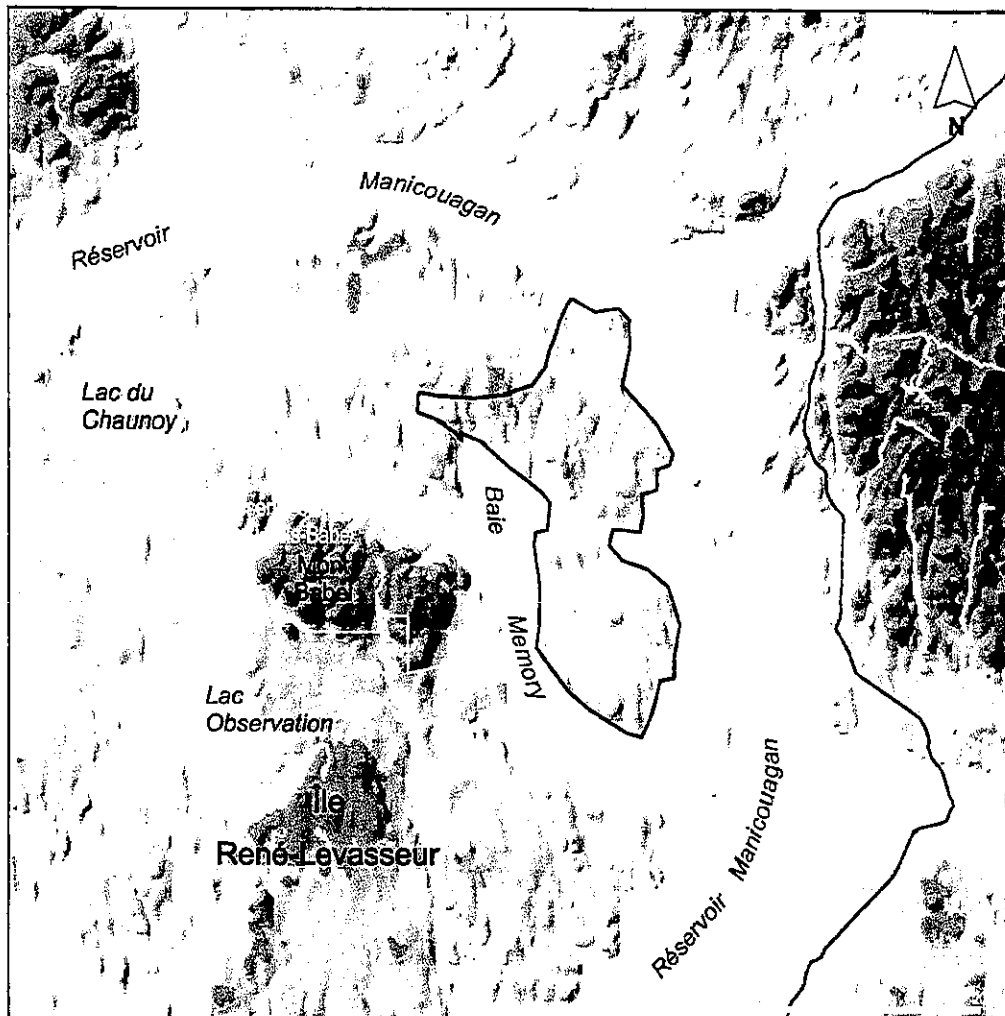
Apport au réseau de la province naturelle : +0,09 %

Apport au réseau du Québec : +0,01 %

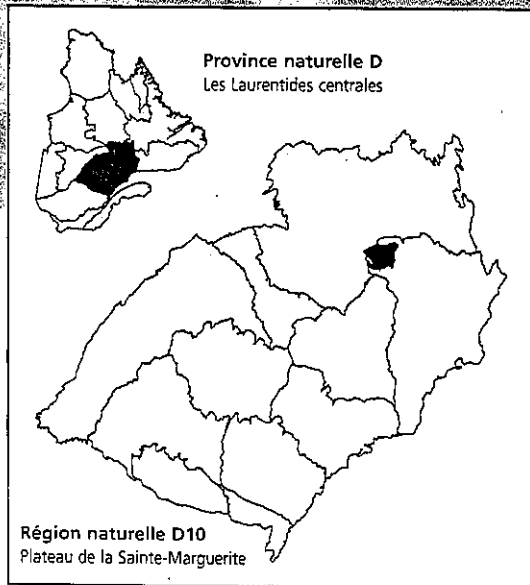
Contribution à la représentativité (%) :

Climat	0,5
Couvert végétal	2,8
Vieilles forêts	0,3
Rivières	0,5
Lacs	0,5
Types de milieu	0,5

16



4.1.2 Monts Groulx




Cette aire protège une grande partie des monts Groulx, un paysage grandiose. Elle couvre une toposéquence complète de la forêt boréale d'épinette noire à la lande alpine. On y trouve quatre espèces végétales désignées menacées ou vulnérables et deux « écosystèmes forestiers exceptionnels ».

Superficie : 1183 km²

Apport au réseau de la province naturelle : +0,58 %

Apport au réseau du Québec : +0,07 %

Contribution à la représentativité (%) :



18

