

MRC DE SEPT-RIVIÈRES
Premier projet de schéma d'aménagement révisé
Affectations du territoire

Aire d'affectation

Récréo-forestière		Urbaine principale :	
Agro-forestière		Consolidation	
Agricole		Expansion	
Industrielle		Urbaine secondaire	
Récréative		Sanitaire	
de conservation			

Réserve indienne

Uashat-Malécotnam

Réseau de transport

Routier supérieur

Routier secondaire

Routier secondaire (non pavé)

Ferroviaire

Poste Central d'énergie

Énergie 161 Kv

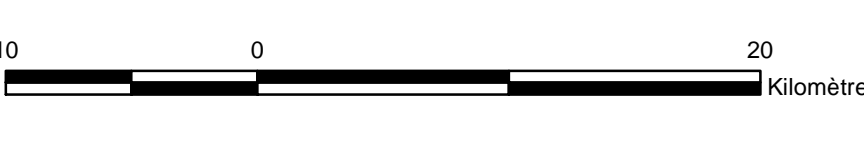
Énergie 315 Kv

Énergie 735 Kv


Territoire d'intérêt écologique

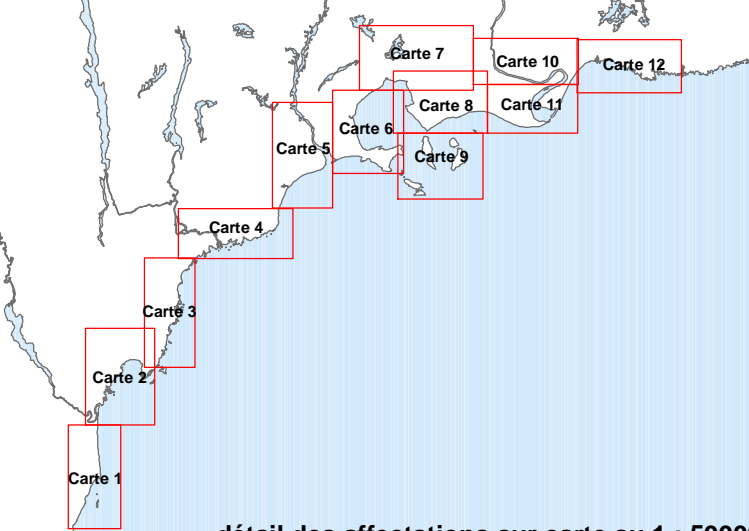
Rivières à saumons

1:300 000




Projection UTM, Méridien central 69° Ouest, 19 NAD 83





détail des affectations sur carte au 1:50000

Source
Base Nationale de Données Géographiques (BN27) 1:250 000
ZIP Côte-Nord du Golfe, Uashat, MRC de Sept-Rivières

Édition par

Centre de géomatique

Février 2002