


N

Points d'observation types




Point d'observation type 1



Point d'observation type 2

Note : La localisation des points d'observation apparaît à la figure 6-9 du volume 2 de l'étude d'impact




Point d'observation type 3




Point d'observation type 4

Note : La localisation des points d'observation apparaît à la figure 6-9 du volume 2 de l'étude d'impact



Point d'observation type 5



Point d'observation type 6

Note : La localisation des points d'observation apparaît à la figure 6-9 du volume 2 de l'étude d'impact



Point d'observation type 7



Point d'observation type 8

Note : La localisation des points d'observation apparaît à la figure 6-9 du volume 2 de l'étude d'impact




Point d'observation type 9



Point d'observation type 10

Note : La localisation des points d'observation apparaît à la figure 6-9 du volume 2 de l'étude d'impact




Point d'observation type 11




Point d'observation type 12

Note : La localisation des points d'observation apparaît à la figure 6-9 du volume 2 de l'étude d'impact



Point d'observation type 13



Point d'observation type 14

Note : La localisation des points d'observation apparaît à la figure 6-9 du volume 2 de l'étude d'impact

