












- | | |
|---|--|
|  Cadastre |  Poste à construire |
|  Servitude de Gaz Métro |  Chemin d'accès à conserver |
|  Conduite actuelle CL-2400 kPa |  Chemin d'accès à revégétaliser |
|  Conduite existante CL-400 kPa | |
|  Conduite projetée CL-2400 Kpa | |
|  Conduite projetée CL-400 Kpa | |

Figure 3.3. Emplacement du futur poste D0522 et V0005

Gaz Métro - Relocalisation d'une conduite de gaz naturel, autoroute 40, ouest de l'île de Montréal

0 20 40 Mètres

Projection: NAD 83 MTM Zone 8

Analyse: Marie-Noëlle Chouinard, biol.
Chantale Moisan, biol.
Dossier: 2012-2459
Date: 24 mai 2013
Données: Communauté métropolitaine de Montréal,
Gaz Métro, Biofilia
Orthophoto: 272-5032

7284 Boul. Curé-Labelle
Labelle, Qc. J0T 1H0
1-866-688-2228
819-686-2228
www.biofilia.com

BIOFILIA
CONSULTANTS EN
ENVIRONNEMENT