
















-  Zone d'étude
-  Limite municipale
-  Cours d'eau intermittent
-  Cours d'eau permanent
-  Milieu humide
-  Peuplement forestier
-  Espèce floristique répertoriée (CDPNQ)
-  Espèce faunique répertoriée (CDPNQ)
-  Bois Angell et Parc-nature de l'Anse-à-l'Orme
-  Couleuvre brune
-  Couleuvre tachetée

-  Bois Angell et Parc-nature de l'Anse-à-l'Orme
-  Corridor écoforestier de la Rivière à l'Orme

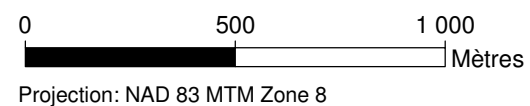


Figure 2.7. Composantes du milieu naturel
Gaz Métro - Relocalisation d'une conduite de gaz naturel, autoroute 40, ouest de l'île de Montréal

Analyse: Marie-Noëlle Chouinard, biol.
 Cartographie: Jocelyn L'Allier, cart.
 Dossier: 12-2459
 Date: 24 mai 2013
 Données: Carte écoforestière 31H05, MRN, Biofilia, Ville de Beaconsfield, Ville de Ste-Anne-de-Bellevue, MDDEFP (CDPNQ), Google Earth pro, Imagerie: 2013 DigitalGlobe

7284 Boul. Curé-Labelle
 Labelle, Qc, J0T 1H0
 1-866-688-2228
 819-686-2228
 www.biofilia.com

BIOFILIA
 CONSULTANTS EN
 ENVIRONNEMENT