





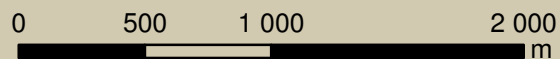


-  Zone d'étude
-  Limite municipale
-  Courbe de niveau (20m)
-  Cours d'eau permanent
-  Cours d'eau intermittent
-  Milieu humide

**Figure 2.2. Topographie et drainage**  
 Gaz Métro - Relocalisation d'une conduite de gaz naturel,  
 autoroute 40, ouest de l'île de Montréal



Projection: NAD 83 MTM Zone 8

Analyse: Marie-Noëlle Chouinard, biol.  
 Cartographie: Jocelyn L'Allier, Cart.  
 Dossier: 2012-2459  
 Date: 24 mai 2012  
 Données: BDTQ, Canards Illimités Canada,  
 Biofilia, Google Earth Pro  
 Imagerie: 2013 DigitalGlobe

7284 Boul. Curé-Labelle  
 Labelle, Qc. J0T 1H0  
 1-866-688-2228  
 819-686-2228  
 www.biofilia.com

**BIOFILIA**  
 CONSULTANTS EN  
 ENVIRONNEMENT