











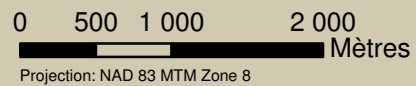
- | | | | |
|---|---------------------------|---|--------------------------|
|  | Limite de la zone d'étude |  | Bâtiment |
|  | Limite municipale |  | Plan d'eau |
|  | Autoroute |  | Cours d'eau |
|  | Rue |  | Cours d'eau intermittent |
|  | Ligne de transport |  | Milieu boisé |

Figure 2.1. Zone d'étude
 Gaz Métro - Relocalisation d'une conduite de gaz naturel,
 autoroute 40, ouest de l'île de Montréal



Analyse: Marie-Noëlle Chouinard, biol.
 Cartographie: Jocelyn L'Allier, Cart.
 Dossier: 2012-2459
 Date: 24 mai 2012
 Données: BDTQ, BDTA, Biofilia

7284 Boul. Curé-Labelle
 Labelle, Qc. J0T 1H0
 1-866-688-2228
 819-686-2228
 www.biofilia.com

BIOFILIA
 CONSULTANTS EN
 ENVIRONNEMENT