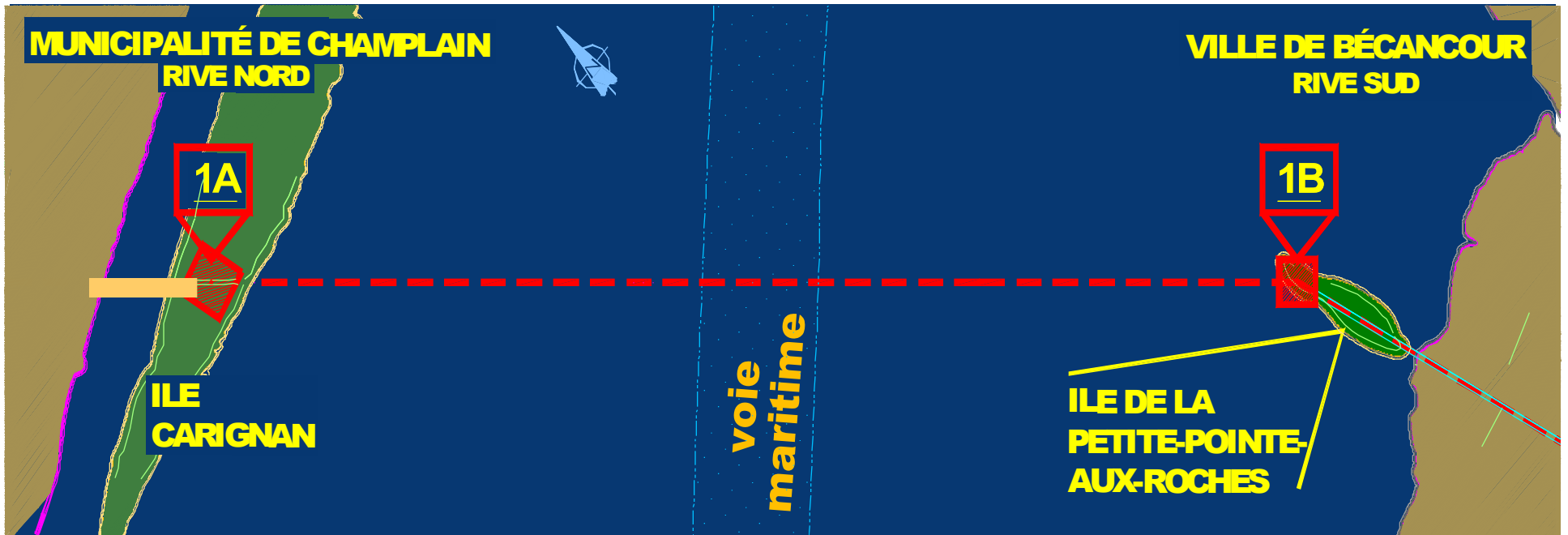


Projet  
**Gazoduc Bécancour**




Traversée du fleuve

Séance d'information publique



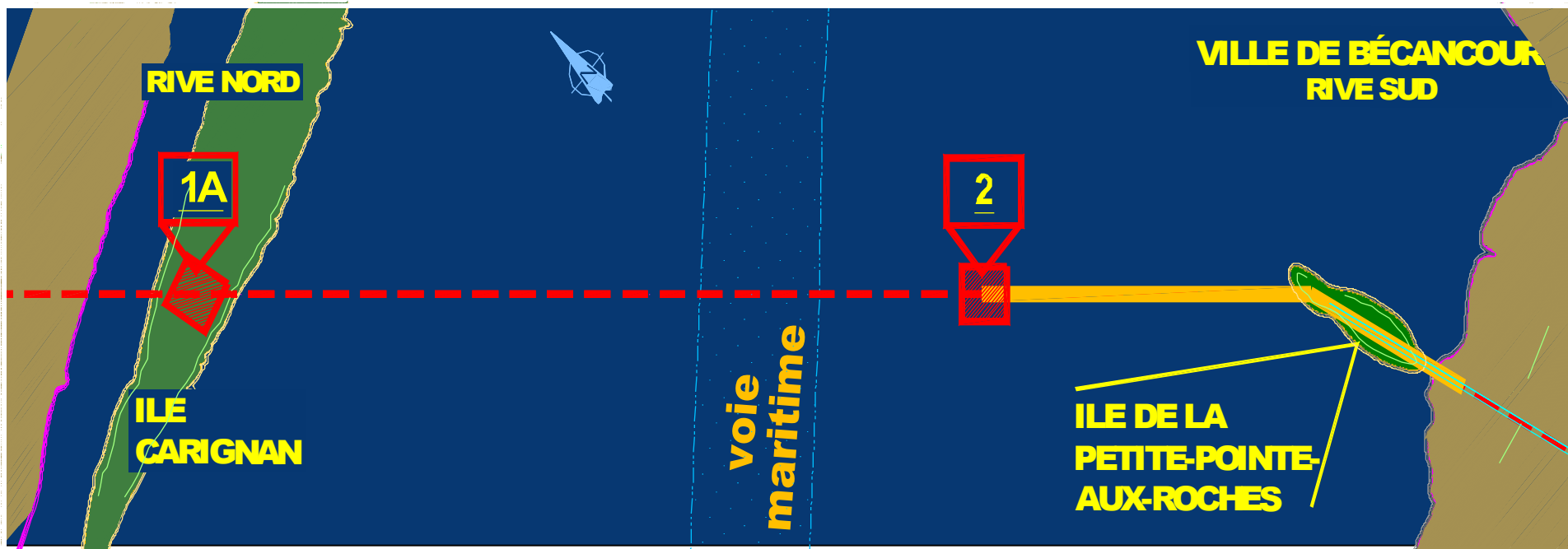
VUE EN PLAN SCENARIO 1

FORAGE DIRECTIONNEL ENTRE L'ÎLE CARIGNAN ET L'ÎLE DE LA PETITE-POINTE-AUX-ROCHES



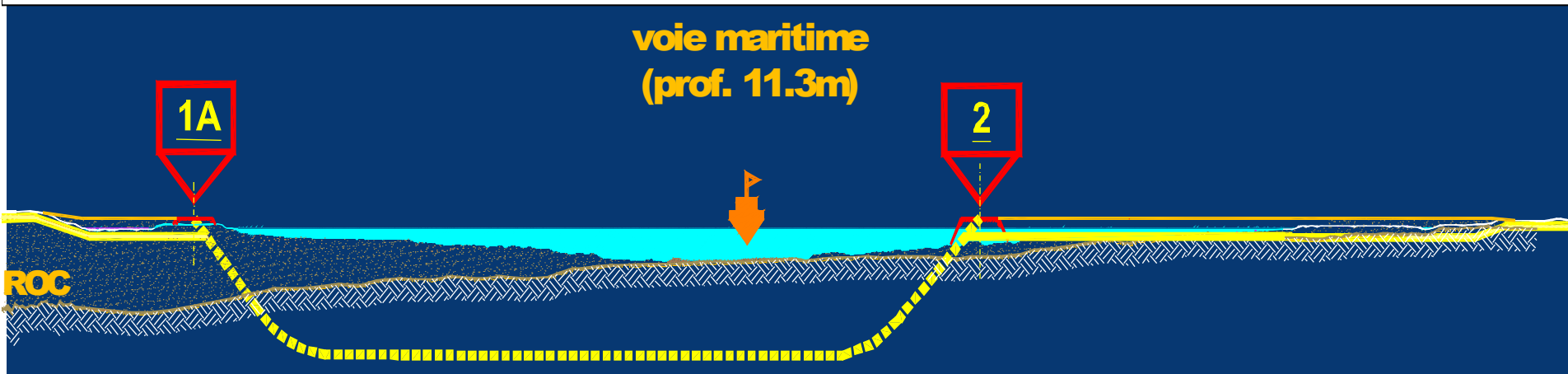
VUE EN PROFIL SCÉNARIO 1

FORAGE DIRECTIONNEL ENTRE L'ÎLE CARIGNAN ET L'ÎLE DE LA PETITE-POINTE-AUX-ROCHES



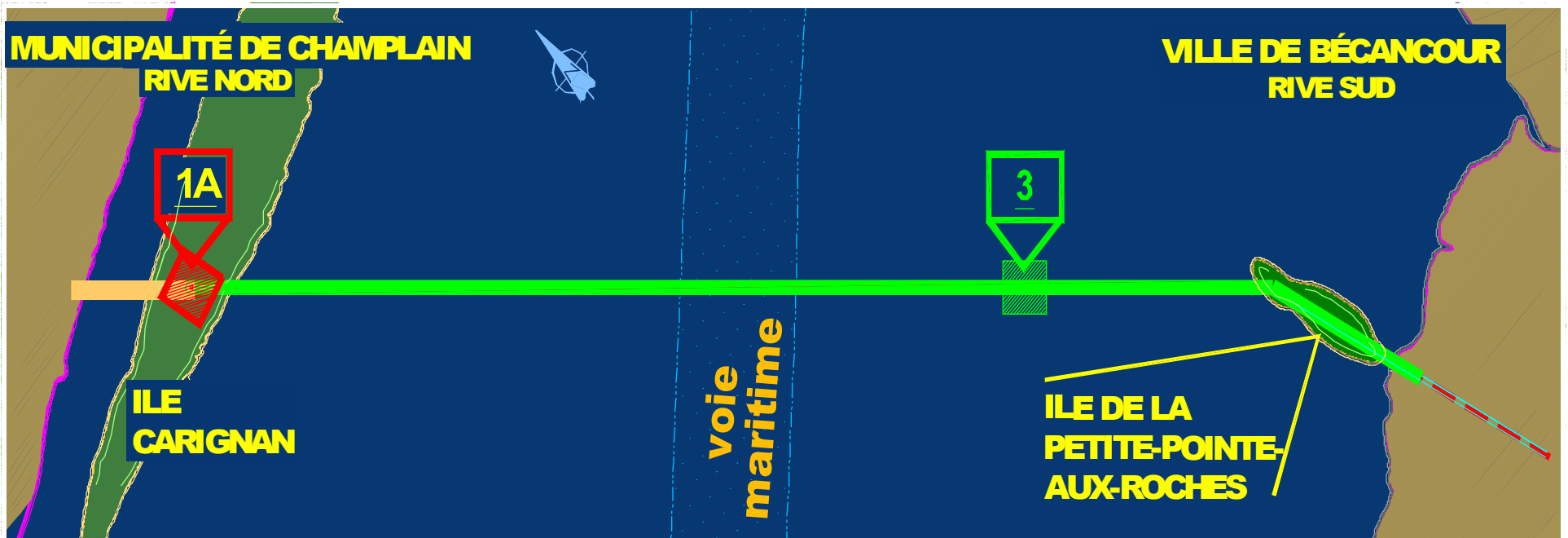
VUE EN PLAN SCÉNARIO 2

FORAGE DIRECTIONNEL ENTRE L'ÎLE CARIGNAN ET UN POINT DE SORTIE AU SUD DE LA VOIE MARITIME

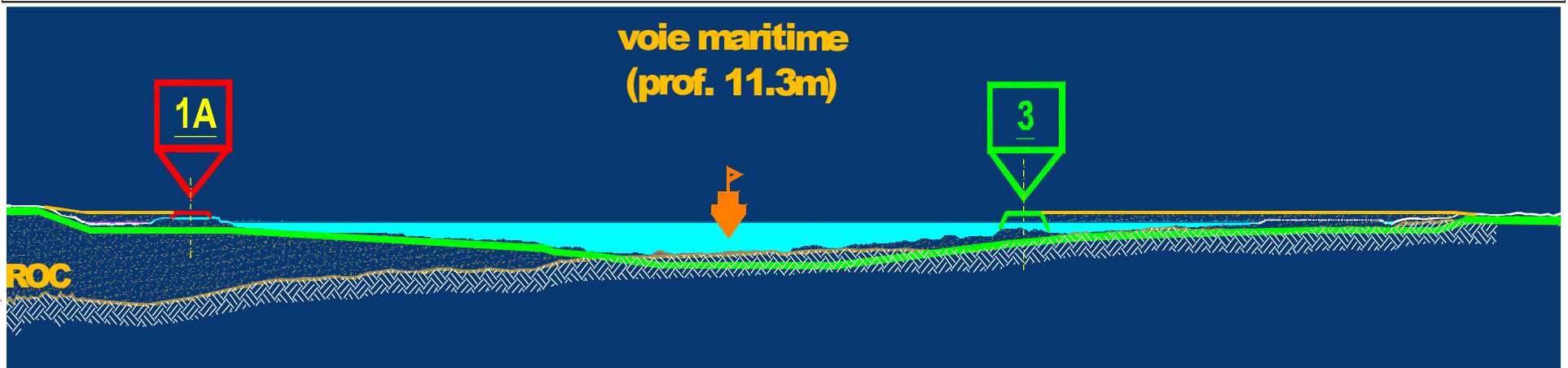


VUE EN PROFIL SCÉNARIO 2

FORAGE DIRECTIONNEL ENTRE L'ÎLE CARIGNAN ET UN POINT DE SORTIE AU SUD DE LA VOIE MARITIME



**VUE EN PLAN SCÉNARIO 3**  
**TRANCHÉE OUVERTE ENTRE LES RIVES NORD ET SUD DU FLEUVE**



**VUE EN PROFIL SCÉNARIO 3**  
**TRANCHÉE OUVERTE ENTRE LES RIVES NORD ET SUD DU FLEUVE**

