






Légende :

-  Tracé proposé
-  Segment inventorié
-  Corridor est
-  Point d'écoute
-  Points de référence

Préparé par GREBE : Mario St-Georges, M. Sc., biol.

Dessiné par UDA : Nathalie Bousquet, B. Des. Env.

Vérifié par UDA : Guy Avoine, B. Sc., biol.

Fichier : 3314pa15\_11x17.dwg

Échelle approx. : 1:50 000

Date : 03-08-15

Référence : Orthophotos (2000) : 00-800-109,111,113,115,145,147,149,151 et 00-802-003,005

Projet :

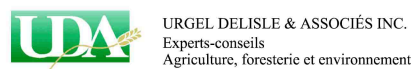
**GAZODUC BÉCANCOUR**

Titre :

Avifaune, herpétofaune et plantes d'intérêt : segments inventoriés

Dossier : 03-3314-02

Carte : 1



URGEL DELISLE & ASSOCIÉS INC.  
Experts-conseils  
Agriculture, foresterie et environnement



G.R.E.B.E. inc.