

Composantes du projet

- 3 Étang naturel #3
- C Baie Charette

Repères géographiques

- Centre de ski
- Golf
- Route régionale
- Route locale
- Autre route
- Cours d'eau
- Plan d'eau

Éléments d'intérêt biologique

- Frayère
- Site de nidification d'oiseau en péril *
- Occurrence d'oiseaux à statut particulier *
- Aire de confinement du cerf de Virginie
- Milieu humide

* NOTE: Localisation à partir de coordonnées approximatives, rayon d'occurrence de 8 km

Sources:
 1- Ressources Naturelles Canada (BNDT), 2008
 2- MRNF Division des inventaires forestiers (SIEF), 2009
 3- MRNF (HAFA), 2009
 4- Canards Illimités Canada, 2009
 (Données extraites de la BDTQ produit par le MRNF et de l'Atlas de conservation des terres humides de la vallée du Saint-Laurent produit par le Service canadien de la faune d'Environnement Canada)
 5- Regroupement QuébecOiseaux (SOS-POP), 2009
 6- Regroupement QuébecOiseaux, (ÉPOQ), 2009
 7- MRNF, 2009
 Projection cartographique: MTM Nad83, Zone 8

Éléments d'intérêt biologique

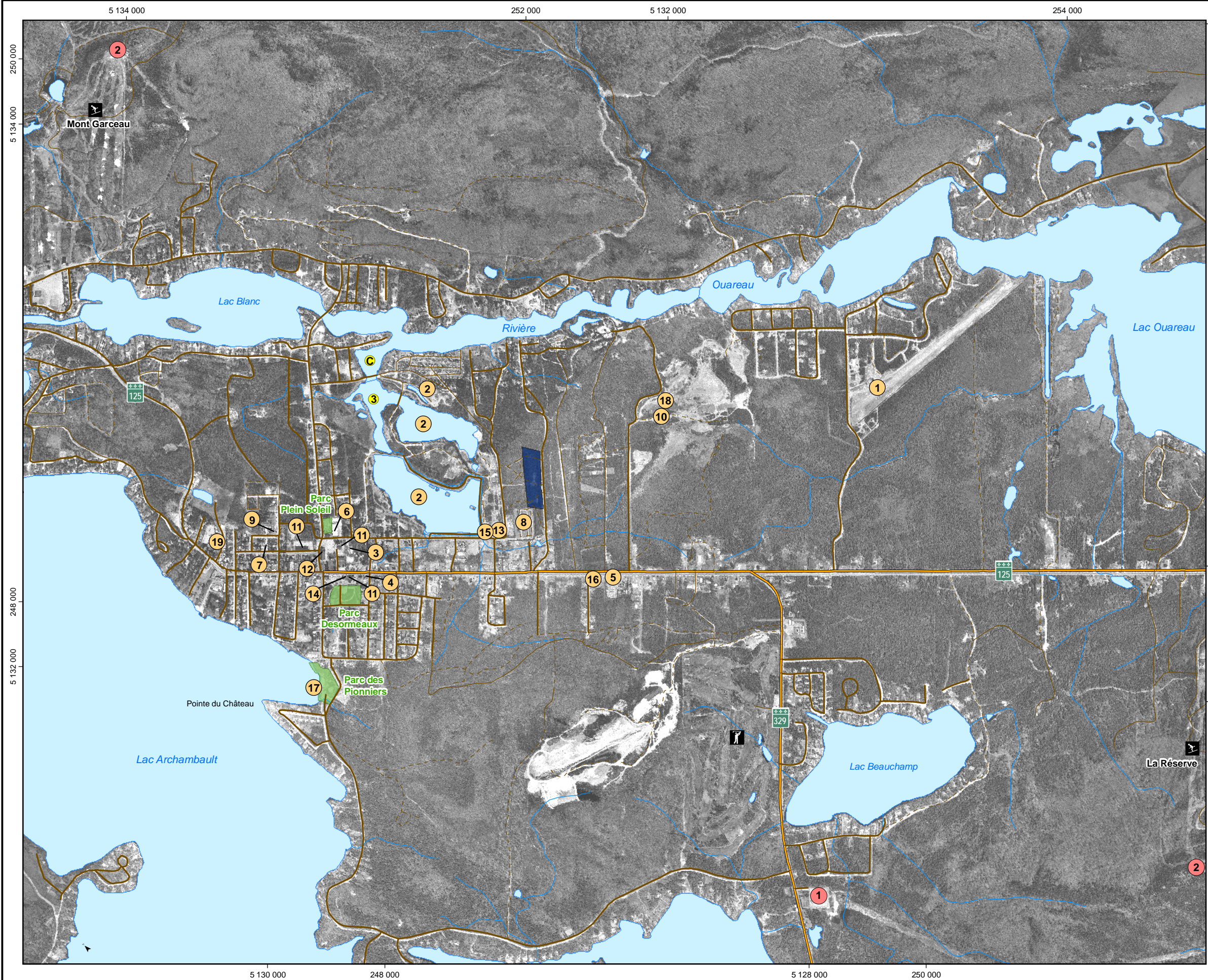
Projet
Travaux de nettoyage de l'étang naturel #3 et de la baie Charette

Directeur de projet (client) Michel Séguin	Directeur de projet (consultant) Caroline Le Page
---	--

 Client	 Consultant
------------	----------------

Échelle 0 0.2 0.4 km 1 : 20 000	No. projet 606359	Fichier carte3.2_ elements_interets.mxd
---------------------------------------	----------------------	--

	0	2009/10/14	Préliminaire	L. Bathalon	C. Côté
	N.	aaaa/mm/jj	Description	Dessiné	Vérifié



Composantes du projet

- 3 Étang naturel #3
- C Baie Charette

Repères géographiques

- Centre de ski
- Golf
- Route régionale
- Route locale
- Autre route
- Cours d'eau
- Plan d'eau

Infrastructures

Infrastructures municipales

- 1 Aéroport municipale
- 2 Station d'épuration des eaux
- 3 Bibliothèque municipale
- 4 Bureau d'information touristique
- 5 Camp de vacances
- 6 Centre civique
- 7 Centre de la petite enfance
- 8 Cimetière
- 9 CLSC
- 10 Écocentre
- 11 École
- 12 Église
- 13 Garage municipal
- 14 Hôtel de Ville
- 15 Poste de pompiers
- 16 Poste secondaire de la Sureté du Québec
- 17 Rampe de mise à l'eau
- 18 Site d'élimination des neiges usées
- 19 Terrain de tennis

Infrastructures publiques

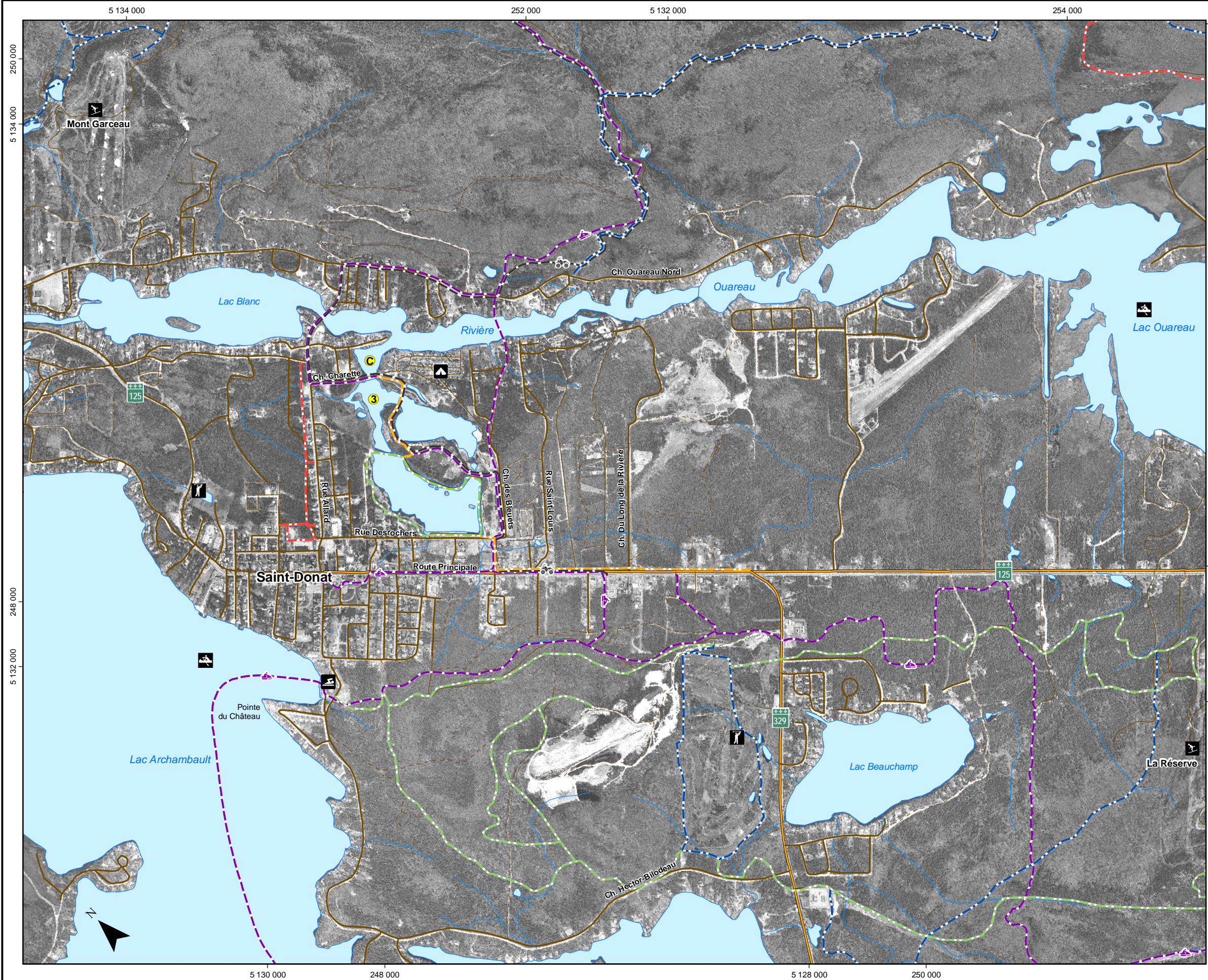
- 1 Poste d'Hydro-Québec
- 2 Tour de télécommunication

Autres symboles

- Parc
- Site des puits d'eau potable

Sources:
 1- Ressources Naturelles Canada (BNDT), 2008
 2- MRNF Division des inventaires forestiers (SIEF), 2009
 3- Municipalité de Saint-Donat, 2009
 Projection cartographique: MTM Nad83, Zone 8

Titre				
Infrastructures municipales et publiques				
Projet				
Travaux de nettoyage de l'étang naturel #3 et de la baie Charette				
Directeur de projet (client)		Directeur de projet (consultant)		
Michel Séguin		Caroline Le Page		
Client		Consultant		
Échelle		No. projet	Fichier	
 1 : 20 000		606359	carte3.3_infrastructures.mxd	
0	2009/10/09	Préliminaire	L. Bathalon	D. Auger
N.	aaaa/mm/jj	Description	Dessiné	Vérfié



Composantes du projet

- 3 Étang naturel #3
- C Baie Charette


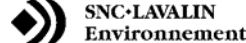
Repères géographiques

- Route régionale
- Route locale
- Autre route
- Cours d'eau
- Plan d'eau

Éléments récréotouristiques

- Camping
- Centre de ski
- Golf
- Plage
- Activités nautiques
- Patinage
- Sentier de VTT
- Sentier de motoneige
- Sentier de bicyclette
- Sentier pédestre
- Sentier de raquette; Sentier de ski de fond
- Sentier multifonction (hiver/été)

Sources:
 1- Ressources Naturelles Canada (BNDT), 2008
 2- MRNF Division des inventaires forestiers (SIEF), 2009
 3- MRNF (Sentier de motoneige), 2009
 4- Fédération Québécoise des clubs Quads, 2009
 5- Ville de Saint-Donat, 2009
 Projection cartographique: MTM Nad83, Zone 8

Éléments récréotouristiques				
Titre				
Travaux de nettoyage de l'étang naturel #3 et de la baie Charette				
Projet		Projet		
Michel Séguin		Caroline Le Page		
Client		Consultant		
				
Échelle		No. projet	Fichier	
0 0.2 0.4 km 1 : 20 000		606359	carte3.4_recreotouristique.mxd	
0	2009/10/06	Préliminaire	L. Bathalon	D. Auger
N.	aaaa/mm/jj	Description	Dessiné	Véifié



SNC•LAVALIN
Environnement

www.snclavalin.com

SNC-LAVALIN inc.
Division Environnement
455, boul. René-Lévesque O.
Montréal (Québec)
H2Z 1Z3 Canada
Téléphone : 514-393-1000
Télécopieur : 514-392-4758